

世界古都丛书

Istanbul

伊斯坦布尔

黄民兴 主编
黄维民 著

三秦出版社



Istanbul

伊斯坦布尔

黄维民 著

世界古都丛书

学术顾问：彭树智

编委会主任：魏全瑞

主 编：黄民兴

编委会成员：王铁铮 黄维民 赵建黎 陈景群 王三义

 三春出版社

图书在版编目(CIP)数据

伊斯坦布尔/黄维民著. —西安: 三秦出版社,
2006.5

(世界古都丛书/黄民兴主编)

ISBN7-80736-040-2

I.伊... II.黄... III.伊斯坦布尔—概况
IV.K937.45

中国版本图书馆CIP数据核字(2006)第000979号

世界古都丛书

伊斯坦布尔

黄民兴 主编 黄维民 著

出版发行 三秦出版社

新华书店经销

社 址 西安市北大街131号

电 话 (029) 87205106

邮政编码 710003

印 刷 陕西宏业印务有限责任公司

开 本 890×1240 1/32

印 张 8.25

字 数 195千字

版 次 2006年5月第1版

2006年5月第1次印刷

印 数 1-5000

标准书号 ISBN7-80736-040-2/K·29

定 价 20.00元



人类文明历史长河的 结晶


——古都

(代序)

城市是人类文明史上一个极为重要的现象。在众多的城市中，历史悠久、文化底蕴深厚的古都又是最为熠熠生辉、引人注目的一个群体。

古都即各国历史上曾经作过首都的古城。在这些城市中，有一些现在依然是所在国家的首都，它们大多人口众多、经济文化发达，例如巴黎、伦敦、柏林、罗马、维也纳、莫斯科、雅典、开罗、大马士革、巴格达、德黑兰、北京、首尔、新德里、金边、塔什干等；也有一些今天已经不再是首都，其人口规模有限，经济水平稍逊，但文化风采依旧，例如圣彼得堡、伊斯坦布尔、伊斯法罕、西安、洛阳、京都、奈良、顺化、坎大哈、卢克索（古埃及的底比斯）等。





古都的起源多种多样。希腊的雅典在古时仅仅是一个城邦，是古希腊文明的发祥地和政治、经济、文化中心，但直到 1830 年它才成为新生的希腊王国首都。埃及开罗的前身福斯塔特最早则是一座军营，是征服埃及的阿拉伯军队驻扎的要塞，以后逐渐演变为城市。俄国的圣彼得堡，则是雄才大略的彼得大帝在原有首都莫斯科之外另建的新都，它邻近北方边陲，是俄国拓展疆土、夺取出海口的要地。

古都的地理位置也各有千秋。古都大多位于物产丰富的平原，也有的依山傍水，或地处大海之滨、沙漠边缘、绿洲之地、崇山之上。像开罗即地处北方的尼罗河三角洲与南方的尼罗河谷的汇合处，在郁郁葱葱的河谷之外，满目是茫茫的黄色大漠，极具特色。因此，一些古都在历史上具有重要的战略地位，地扼军事、商业干线，控制着人口众多的富庶平原，成为车马辐凑、商旅往来的通衢枢纽和兵家必争之地。“条条大路通罗马”便是古代地中海世界脍炙人口的名言。在水陆干线之中，河流宛如飘逸的腰带，穿越许多古都的城区，赋予它们独特的美丽和灵气，巴黎的塞纳河、伦敦的泰晤士河、圣彼得堡的涅瓦河、南京的秦淮河、巴格达的底格里斯河，使每一位游客都不禁浮想联翩。


古都在历史上往往是所在国家的政治、经济、军事、文化和宗教中心。作为政治中心，古都时常保留了昔日的皇宫，它们是古都历史

最生动的写照，如北京的故宫、巴黎的凡尔赛宫、新德里的红堡、圣彼得堡的冬宫、莫斯科的克里姆林宫等。至于仍保留君主制的国家，富丽堂皇的皇宫依然是君王们日常起居生活的场所，如英国的白金汉宫、温莎宫和日本东京的皇宫。而古老的集市、历史悠久的大学和博物馆则凸显了古都的经济和文化地位，开罗的汗·哈利利市场、爱兹哈尔大学和开罗博物馆是最好的明证。

作为宗教中心，古都反映出不同宗教的独有风采，印证了世界文明的多样性，如东正教的莫斯科、新教的伦敦、天主教的罗马、伊斯兰教的开罗和巴格达等。在许多古都，高大雄伟的宗教寺院成为漫长的历史时期中的城市地标。但客观地说，古都也是文明交往的重镇，是不同宗教、文化碰撞交汇的场所。例如，唐代的长安城，就是汉文化与阿拉伯、波斯、突厥、印度、西域等各种文化交融的中心，由此孕育了煌煌的盛唐气象。同时，一些古都在历史上经历了文明的重大变迁而为世人瞩目，尤其突出的是耶路撒冷，它先后经历了信奉犹太教、基督教和伊斯兰教的政权的统治，是上述三大宗教活动的中心，由此成为世界性的宗教圣城。今天，遍布全城的清真寺、基督教堂和犹太会堂，是人类文明交往曲折历程的有力证据。

古都见证了历史的辉煌，也目睹过往昔的悲剧。13世纪蒙古人对巴格达的攻掠、二次大战中的莫斯科保卫战和南京的血腥屠城，无不





揭示出历史的悲哀。更有无数曾经车马如流、富甲一方的古都，早已沦为人烟绝迹的断壁残垣，静静地掩埋在漫漫黄沙之中，诉说着环境变迁给人类带来的灾难。在走进 21 世纪的今天，古都能够给我们提供的，不仅仅是丰富的文化盛宴，而且还有对人类前景的严肃思考。

黄民兴

2005 年 12 月 27 日



前 言

打开世界地图，在东半球的中心有一个横跨欧亚两大洲的城市，它北临黑海，西濒爱琴海，南靠地中海。飞架在博斯普鲁斯海峡的索桥雄伟壮观，气势磅礴，将欧亚两大洲紧密地连接在一起，这个城市就是土耳其共和国著名的国际性大都市伊斯坦布尔。历史上，伊斯坦布尔曾经是罗马帝国、拜占庭帝国与奥斯曼帝国的首都，曾经辉煌一时，产生过重要的影响，有着深厚的文化积淀。因此，作为古代三大帝国的首都，古往今来，伊斯坦布尔这块神奇的土地一直都是连接东西方世界的惟一纽带，一直都是世界文明发祥的中心，在商业贸易和文化交往的国际大舞台上，发挥着举足轻重的作用，保留着辉煌的历史文化遗产。同时，伊斯坦布尔不仅历史悠久，神秘迷人，而且还具有一流的气候环境，独特的地形地貌，罕见的自然美景，使其如同土耳其的地毯一样让人赏心悦目，令人神往，引得世界各地的游客纷至沓来，无不为其美不胜收的自然景观惊叹不已，流连忘返，使其成为举世瞩目的旅游胜地，观光者的浏览天堂。

2002年1月至2003年2月，受国家留学基金委员会的派遣，作者有幸赴土耳其安卡拉大学做高级访问学者，多次前往伊斯坦布尔这座现代化的国际性大都市旅游观光，从而能够由表及里、由远及近地去更好地考察和认识伊斯坦布尔这个交



织着东西方文化、汇集着古今文明的小亚细亚女神头上的王冠，并对国际性大都市伊斯坦布尔的城市特征以及社会发展状况，特别是文化精髓与生活习俗又有了新的感觉和领悟。总之，伊斯坦布尔是一个具有深厚文化积淀、特殊地缘政治、创造了辉煌历史和现代神话的现代化国际大都市，让作者参观访问后抚今追昔感慨万分。因此，作者试图以饱含理性激情的笔触，去描绘伊斯坦布尔作为历史上三朝世界古都所具有的那种兼容并蓄、博采众长的特征，将其历史渊源、来龙去脉、曾经发生的重大历史事件、与之有关的重要人物以及其社会跌宕起伏的历史命运所产生的巨大变迁向中国人作一详细的介绍，旨在从历史文化、政治经济、地理位置、社会生活、宗教信仰、建筑艺术、风俗习惯、旅游风光等不同的社会层面，展现伊斯坦布尔这座现代化国际大都市美丽的风貌，让更多的中国人去全面了解伊斯坦布尔这座既古老又现代的城市所形成的五光十色的文化背景与斑斓瑰丽的历史发展过程，从其兴衰荣辱的文明史中获得更多有益的东西，从而加强与促进世界人民之间的交往与融合。

在中国改革开放的今天，自觉地学习和借鉴世界主要国家及其城市发展的历史经验和各种先进的文化之长，探求民族国家、现代化国际大都市的兴衰规律，对于中国人民实现跨越式发展，完成城市化的历史进程，早日达到小康和谐社会，实现中华民族的伟大复兴一定大有裨益。中国人民曾经有过辉煌的历史，更应拥有灿烂的未来，然而，这一切又都有赖于对世界的理解和学习，更有赖于人类社会的文明交往。因为在当今的全球化时代，世界变得越来越小，人们相互接触、了解与对话的机会则越来越多，在人类文明




交往的过程中，逐渐形成了你中有我、我中有你、相互依存、共同发展的趋势，所以人们已经完全认识到了，过去那种与世隔绝的封闭状态，是不可能产生才智的，更不可能产生文明，这是人类用沉重的历史代价所总结出来的一条颠扑不破的真理。

作者对土耳其共和国国际性大都市伊斯坦布尔的兴趣和了解，是从世界著名画家安格尔的一幅名画《土耳其浴》开始的。此后，作者有缘两度师从我国著名的中东问题专家彭树智教授，跟随他攻读硕士和博士学位。正是在先生的谆谆教诲和启迪下，使作者在书山和学海的迷惘与困惑中，把土耳其这个国家以及伊斯坦布尔这座现代化国际大都市作为了自己科学研究的生长点，从此与土耳其这个东西合璧、充满着神秘感的文明古国结下了不解之缘。作为多年来的标志性研究成果，作者先后出版了《奥斯曼帝国》（三秦出版社 2000 年出版）、《中东国家通史：土耳其卷》（商务印书馆 2002 年出版）和《土耳其人》（三秦出版社 2004 年出版）等三本个人专著，并在有关学术期刊上发表了数十篇文章。

呈现在读者面前的这本《伊斯坦布尔》是融知识性与趣味性为一体的通俗性学术读物，作者除了用 16 万文字来全面论述世界三朝古都伊斯坦布尔的政治、经济、历史、文化的发展演变及其特征之外，书中还附有 100 多幅描述伊斯坦布尔这座世界名城美丽风貌和文物古迹的图片，作者试图通过图文并茂的方式，向读者奉献一幅世界著名古都那神秘的过去、辉煌的现代以及美好未来的生动画卷，从而为广大读者架起一座认识伊斯坦布尔这座世界名城、全面了解土耳其社会发展的沟通桥梁。该书特点鲜明，内容丰富，它融





合了作者多年来研究土耳其社会发展的最新成果，以及亲历其国际性大都市伊斯坦布尔考察后的体验，所以阅读起此书来，你一定会感觉到真实可信，真诚可亲，从而为你详细了解他国及其现代化国际大都市的历史、文化和民情，并知道如何去与不同文化背景的人进行交流与合作，提供了一条实现文化差异上心意相通的有效途径。因此，该书适合那些喜欢旅游观光、文化交往以及对世界古都非常感兴趣的读者进行阅读。最后，祝愿《伊斯坦布尔》一书所体现出来的学术价值，以及所具有的良好可读性，能够有助于广大读者从中获得许多有益的东西，得出历史智慧的启示。本书能够得以出版，还得感谢三秦出版社的大力支持；感谢本书的责任编辑陈景群先生；感谢作者自己的硕士研究生王颖、王凌、田家军、张薇、秦敏、渠继生、郭君、李阳阳、杨雯晶等同学，他（她）们在作者写作过程中，帮助整理翻译了大量的外文资料；感谢本书在出版过程中给予帮助的所有朋友们，特别是土耳其担保银行驻上海代表处的首席代表诺扬·罗拿先生。诺扬·罗拿是一位十分热衷发展中土两国人民之间友谊的活动家，与作者有着多年的私交和深厚的情感。为了帮助作者写好《伊斯坦布尔》这本书，在繁忙的工作中他主动向作者提供了许多有关世界古都伊斯坦布尔的资料和图片，在此作者向他表示衷心的感谢。另外，由于作者的水平有限，书中的不足和缺憾在所难免，恳请专家学者和广大读者们批评指正，不吝赐教。

黄维民

2005年10月1日



目录

第一章

自然环境 (1)

 地形与地貌 (1)

 气候与资源 (8)

 城市与交通 (10)

 商业与工业 (26)

第二章

人文概况 (31)

 城市渊源 (31)

 民族宗教 (39)

 行政体制 (50)

 文化习俗 (55)

第三章

王朝之都 (78)

SHANGHAI ANTIQUARIAN SOCIETY

罗马帝国之都(78)

拜占庭帝国之都(98)

奥斯曼人的征服 (116)

奥斯曼帝国之都 (148)

第四章

充满魅力的国际大都市 (166)

 伊斯坦布尔的建筑艺术..... (166)


 伊斯坦布尔的博物馆..... (199)

 伊斯坦布尔的旅游风光..... (211)

 伊斯坦布尔的中国宝藏..... (228)

主要参考书目 (246)






第一章

自然环境

地形与地貌

伊斯坦布尔是土耳其共和国的第一大城市和伊斯坦布尔省的首府，也是整个中东地区最大、最繁荣、最美丽的城市。它位于土耳其共和国的最西端，横跨欧亚两大洲，古往今来是世界上惟一的一座使两块大陆紧密连接起来的城市与纽带，也是古代著名丝绸之路的终点。在土耳其共和国的政治、经济、历史与文化中，占据着极其重要的位置，是世界上最为引人入胜、充满魅力、令人神往的现代化国际大都市之一。



三朝世界古都——伊斯坦布尔

ESSAY REVIEW

伊斯坦布尔在历史上作为帝国王朝的首都达 1600 多年之久，最早由罗马帝国的著名皇帝君士坦丁修建此城作为罗马帝国的新都城，后成为对世界历史发展具有重大影响力的拜占庭帝国首都。1453 年 5 月 29 日，伊斯坦布尔这座在当时被西方世界视为防守最为坚固的城市，被奥斯曼帝国年轻的素丹穆罕默德二世所统率的大军攻陷占领，并从原来的名称君士坦丁堡改为伊斯坦布尔，成为奥斯曼帝国历史上最为理想的建都之地。伊斯坦布尔作为一个世界性的现代化国际大都市，从古希腊、古罗马多神崇拜时期的演变，以至到今日的整个社会发展，它一直都是地中海地区的政治、经济与文化重镇，具有独特的神韵和风貌。根据土耳其共和国城市规划的资料显示，伊斯坦布尔目前的面积大约为 4 万平方公里左右，就其面积而言，它比以色列大 3 倍，大约是科威特的 5 倍、黎巴嫩的 6 倍。其亚洲部分坐落在小亚细亚半岛，面积仅占伊斯坦布尔总面积的 15%，欧洲部分处在巴尔干半岛的东端、波斯普鲁斯海峡的南口，整个地域大约占伊斯坦布尔总面积的 85%。因伊斯坦布尔横跨波斯普鲁斯海峡与达达尼尔海峡，所以扼守黑海出入门户，当欧亚大陆交通要冲，战略地位十分重要，历来是兵家必争之地。据土耳其共和国近年来人口普查资料的统计，伊斯坦布尔现有人口大约为 1000 万左右，整个城市人口中的 4/5 大都居住在欧洲大陆的一侧，1/5 的人口则居住在亚洲大陆的一侧。此外，作为世界上最为著名的国际化现代大都市，伊斯坦布尔与世界其他一些国际大都市的特别不同之处，就是其三海环绕，三海即指著名的波斯普鲁斯海峡、马尔马拉海以及达达尼尔海峡。

波斯普鲁斯海峡全长 34 公里，最宽处为 3.6 公里，最狭窄的地段只有 700 米，其航道中心水深大约为 50~70 米，最深处为 120 米，水面流向由黑海向马尔马拉海，流速每小时 4.32 公里。两岸濒海有许多悬崖和水湾，崖高 200 余米，河流纵横，多城镇和乡村，风景优雅秀丽。达达尼尔海峡全长 62

公里，最宽处为 7.5 公里，最窄处为 1.25 公里。其航道中心水深大约为 45.5~91.4 米，最深处为 106 米，表层水流向爱琴海，流速为每小时 2.8~4.6 公里，下层流向相反，每小时为 1.3 公里，沿岸多石灰石、沙土和黏土，野草丛生，居民点和树林较少，两岸山石大约高 400 米，风浪呼啸，浪花飞溅，给人一种惊涛骇浪之感。博斯普鲁斯与达达尼尔两条海峡横贯伊斯坦布尔，把黑海、爱琴海和地中海连成了一片，成为沟通黑海、爱琴海与地中海的大动脉，通常人们也将它们合称为“黑海海峡”。因该海峡地形险要，历史上素为兵家必争之地。历史上，一位著名的军事家曾经说过这样一句名言：“谁控制了黑海海峡，谁就控制了欧亚大陆，谁控制了欧亚大陆，谁就控制了整个世界的命运。”在地理上，作为欧洲和亚洲的桥梁和交汇处，伊斯坦布尔东临小亚细亚的安纳托利亚高原，北部与黑海接壤，它的西部同保加利亚、希腊毗连，南部面临地中海与爱琴海。伊斯坦布尔在地理上的这种特殊性和重要性，使其成为东西合璧、南北荟萃之地，在整个中东与巴尔干地区国际性商贸往来的事务中有着重大的影响，起着举足轻重的作用。



三海环绕的伊斯坦布尔晨曦

人们要对伊斯坦布尔的地形地貌有一个全面清楚的认识，就必须首先对土耳其共和国的整个地形地貌有一个整体详细的了解和掌握，因为两者之间存在着紧密的相关性。土耳其共和国的地貌可谓复杂多变。在北部，从黑海向内陆延伸大约 150~200 公里的土地，是土耳其的北部褶皱带。该地区分布最广的是白垩纪松散沉积物和火山喷发物，也有多种多样的黏土、砂岩和石灰岩，由此而形成绵延不断的高山，并

成为了黑海沿岸一带自然保护的屏障，使得黑海沿岸一带一年四季温暖苍翠，盛产各种各样的干果、水果和香醇的茶叶而闻名于世。在马尔马拉海的四周，地势的起伏变化不大，也很少有超过 1000 米的高地，但在萨卡黑河以东，山体变得又高又陡，三列平行的山脉如同巨龙延伸至克泽尔河。在克泽尔河与耶库尔河之间的地形比较耐碎，据地质学家们分析，这是由于岩石的抗蚀力逐渐减弱而造成的，但这里高达 2000 米以上的山脉并不鲜见。耶库尔河与阿塞拜疆共和国边界之间，是地形起伏变化较大、轮廓也较分明的地区，另有一番景色。这里既有高山峡谷，又有空旷的草原地带，人们在这里可以欣赏到各种各样的植物。土耳其的中央地块大体呈 S 形，它从伊兹密尔以南的爱琴海海岸向内陆延展，绕过首都安卡拉，穿过图兹湖和科尼亚，直至锡瓦斯附近，构成安纳托利亚高原的主体。这一地块的地形大致可分为三条线。从爱琴海海岸向内陆到布尔萨至德尼兹利一线，是由一系列非常清晰的東西走向的断层构造形成南北排列的断块山和地堑。从布尔萨、德尼兹利向东到厄斯基色希尔、阿菲永一线，地面高层一般是 500 米向东逐渐升到 1000 米，大部分地区坡度较缓，覆盖有第三纪物质，地形构造复杂，变化多姿多彩，这里既有那犹如梦幻国烟囱般的石林，又有那远古时代过着穴居生活的人们遗留下来的遍地洞窟遗迹和略有一些斜面的丘陵地带，使人感到野趣无穷。以此为起点，向东到安卡拉、图兹湖、尼德一线，是安纳托利亚高原的核心地带，海拔在 1000 米左右，地势比较平坦，多为新第三纪沉积物。此外，在经锡瓦斯附近为顶端的中央地块东部的三角带内，地形和构造复杂多样。安卡拉东北角到图兹湖东侧，重峦叠峰，山峰一般多在海拔 1700~2000 米之间。土耳其南部地区的褶皱轮廓清晰明确，连绵不断，托罗斯山脉从爱琴海向伊斯德湾延伸，又沿阿拉伯地谷的北缘转向东北，然后向东拓展，越过托洛斯山脉的叶树林带，就逐渐地接近到了地

