

三門峽市衛生談



三门峡市卫生志

三门峡市卫生局

一九八五年十月

前 言

《三门峡市卫生志》是一本记述峡地人民同疾病和不卫生习惯作斗争的专业性志书。

人类的生存、延续，国家民族的繁衍、昌盛，同人的身体素质、环境卫生状况有着密切的关系。新中国成立以来，党和政府十分关心群众疾苦，大力发展卫生医药事业，从而我国人民卫生知识水平不断有所提高，城乡环境卫生面貌显著改善，人民体质不断增强，传染病发生率大幅度下降，人的平均寿命延长。为此，对这一时期的卫生防病治病史料，有必要认真收集，翔实记载，给后人提供历史事实，以探求防病治病规律，制订卫生防病规划，进一步办好社会主义医药卫生事业。同时，也可作为一本具体而生动的社会主义专业教材，对青年进行三热爱（热爱党、热爱祖国、热爱社会主义）教育。

本志书的编纂，是以马列主义、毛泽东思想为指导思想，以党的十一届三中全会精神为准则，并力求资料丰富、繁而不杂，文字简扼、言必有物，实事求是、事必有据。内容方面，详今略古，尤以反映峡地建市以来的卫生医疗事业的发展情况为重点。

全书计有概述和卫生组织、地方病传染病防治、卫生保健、医疗事业、医学教育科研、药政药检药品、人物、卫生经费、大事记、附录等十篇二十七章。各篇章中文、图、表、照并存。全书上限起自清雍正年间，下限止于1982年底；1983—1985年的要事，补记于志书的最后。因历史原因，资料不够齐全；加之编者水平有限，难免挂一漏万和谬误之处，敬请批评指正。

另外，我们在编纂本志书的过程中，收集到了1957—1983年我市部分医务人员发表在省级以上医学刊物上的论文、经验资料十九篇。我们认为，这些资料不仅反映我市不同年代的防治技术理论水平和成果，同时也对年轻的医务人员在今后的疾病防治研究方面，提供科学依据和历史借鉴，并将能激励他们积极地钻研业务技术，为发展我市的医药卫生事业，做出应有的贡献。为此，我们将其汇印成《三门峡市医药文集》（1957—1983），作为医药史料附于本志书之后。

一九八五年十月

目 录

前 言

三门峡市在河南省的位置图

三门峡市卫生医药单位行政隶属示意图

市区主要卫生医疗单位分布图

概 述

概 述..... (1)

附:

一、市行政区域变化..... (3)

二、市人口变化..... (7)

三、人口健康指标、病床数、卫生人员数..... (8)

四、病死原因调查..... (12)

五、历年灾情..... (13)

第一篇 卫生组织

第一章 卫生行政管理机构..... (15)

第二章 卫生事业机构..... (18)

第一节 建市前医疗组织..... (18)

一、清 代..... (18)

二、民国时期..... (18)

三、解放后到建市前..... (21)

第二节 市级卫生事业机构..... (21)

一、市人民医院..... (21)

二、市卫生防疫站..... (26)

三、市妇幼保健所..... (26)

四、市卫生学校..... (28)

第三节 公社级卫生医疗组织..... (30)

一、崖底公社卫生院..... (30)

二、会兴公社卫生院..... (31)

三、交口公社卫生院..... (31)

四、高庙公社卫生院..... (32)

五、磁钟公社卫生院..... (32)

第四节	大队级卫生组织	(33)
第三章	企事业及其它医疗组织	(35)
第一节	简 况	(35)
第二节	主要企事业医疗单位	(36)
一、	水利电力部十一工程局职工医院	(36)
二、	化工部矿山机械厂职工医院	(37)
三、	水利电力部三门峡疗养院	(39)
四、	精神病管理所	(39)
第三节	集体医疗机构及个体医生	(40)
一、	集体医疗机构	(40)
二、	个体医生	(40)
第四章	医药群团组织	(41)
第一节	卫生工作者协会	(41)
第二节	医药卫生学会	(42)
第三节	红十字会	(43)

第二篇 地方病、传染病防治

第五章	地方病防治	(45)
第一节	地方性甲状腺肿	(45)
第二节	布氏菌病	(47)
第三节	地方性氟中毒	(49)
第四节	其他疾病	(50)
第六章	传染病防治	(51)
第一节	管理办法	(51)
第二节	传染病发生情况	(52)
第三节	预防接种	(57)
第四节	几种主要传染病防治	(59)
一、	流行性脑脊髓膜炎	(59)
二、	伤寒及副伤寒	(59)
三、	疟 疾	(60)
四、	病毒性肝炎	(60)
五、	乙型脑炎	(61)

第三篇 卫生保健

第七章	爱医卫生运动	(63)
第一节	市爱国卫生运动组织领导	(63)

第二节	办事机构	(64)
第三节	历年工作简况	(66)
一、	除四害、讲卫生高潮期	(66)
二、	防病灭病期	(67)
三、	停顿、混乱期	(67)
四、	整顿市容环境卫生期	(67)
第八章	各项卫生管理与监督	(71)
第一节	卫生宣教	(71)
第二节	环境卫生与环境保护	(72)
第三节	劳动卫生管理与监督	(76)
第四节	食品卫生监督	(77)
第五节	学校卫生	(80)
第九章	妇幼保健	(82)
第一节	新法接生的开展与普及	(82)
第二节	妇女病防治	(83)
第三节	妇女保健	(84)
第四节	儿童保健	(85)
第十章	计划生育技术指导	(89)
第一节	力量组织与工作开展	(89)
第二节	提高计划生育技术水平措施	(90)
第三节	计划生育四项手术发展简史	(91)
第十一章	公费医疗与劳保医疗	(93)
第一节	公费医疗	(93)
第二节	劳保医疗	(95)
第三节	保健津贴	(97)

第四篇 医疗事业

第十二章	中 医	(99)
第一节	建市前中医的发展	(99)
第二节	贯彻党的中医政策	(101)
第三节	中医机构和人员的发展	(101)
第四节	医疗技术发展	(102)
第十三章	医 医	(104)
第一节	西医药的传入	(104)
第二节	各科发展简史	(104)
一、	内科发展史	(104)

二、外科发展史	(106)
三、五官科发展史	(108)
四、妇产科发展史	(109)
五、理疗科发展史	(110)
六、放射科发展史	(111)
七、检验科发展史	(111)
八、护理工作	(112)
第十四章 中西医结合	(114)

第五篇 医学教育科研

第十五章 医学教育	(117)
第一节 教育形式与方法	(117)
第二节 卫生人员进修与提高	(118)
第十六章 医学科研	(121)
第一节 技术革新与科研	(121)
第二节 学术论文	(122)

第六篇 药政、药检、药品

第十七章 药品管理与药检	(129)
第一节 药品管理概况	(129)
第二节 麻、毒、限剧药品管理	(129)
第三节 药检与淘汰药品	(130)
第十八章 制药与野生中药的生产、种植	(132)
第一节 医疗单位制药工作	(132)
第二节 制药厂	(133)
第三节 市产药材	(134)
第十九章 地道药材与名牌产品	(137)
第一节 市产地道药材	(137)
第二节 名牌产品——乳酶生片	(137)

第七篇 人 物

第二十章 模范先进人物	(139)
第二十一章 卫生界知名人士	(141)
第一节 已故名医简介	(141)
第二节 医界名人简介	(143)

第二十二章	专业人员简介	(145)
第一节	副主任医师.....	(145)
第二节	主治(管)医、药、护师简况.....	(146)
第三节	自学成才的医药人员.....	(155)

第八篇 卫生经济

第二十三章	卫生事业费	(157)
第二十四章	医疗器械	(159)
第一节	市属卫生事业单位器材.....	(159)
第二节	厂矿医疗单位器材.....	(159)

第九篇 大事记

大事记	(161)
------------------	---------

第十篇 附录

第二十五章	卫生法令	(167)
第二十六章	各卫生医疗单位历任领导人	(173)
第二十七章	杂 记	(180)
第一节	风行一时的几种疗法.....	(180)
一、	“六八一”疗法.....	(180)
二、	鸡血疗法.....	(180)
三、	甩手疗法和饮水疗法.....	(180)
四、	饮用“红茶菌”.....	(181)
第二节	影响较大的民间医药.....	(181)
一、	王挺进治不孕有方.....	(181)
二、	曹氏“五毒追风膏”.....	(182)
第三节	珍闻奇事.....	(183)
一、	一胎三子.....	(183)
二、	由“男”变女.....	(183)
三、	发现完整龙骨一架.....	(184)
第四节	市长寿老人调查简录.....	(184)
编后记	(185)	
补 记	(189)	
附：三门峡市医药文集(1957—1983)		

概 述

三门峡市是伴随着黄河三门峡水利枢纽工程的兴建，于1957年正式建制的—个新兴城市。位于豫西地区陕县的境北，原属陕县的一部分。北滨黄河，东、西、南三面皆与陕县辖区接壤。地形为北端宽，南端尖，呈三角形，南北最长长度为十七点五公里，北端的—东西宽度为二十四公里，总面积达—百八十九平方公里。全境大部为丘陵地带，仅高庙公社属山区，高度为海拔300—930米之间。主要河流青龙涧，由东南流向西北，注入黄河。交通方面，铁路有陇海线，公路有洛潼线；北临黄河处有会兴渡口，与山西省平陆县隔河相望，是我省西部通往山西省的要道。

全市分市区与郊区两部分。市区有湖滨、车站、大安三个街道办事处；郊区辖崖底、会兴、磁钟、高庙、交口五个公社。1982年全市总人口为141,100人。

建国前的市辖区，在历代统治阶级的残酷剥削和压迫下，灾荒连年，人民生活贫困，医疗卫生条件极差。清朝年间，三门峡区域只有警目堂、育婴堂—类的卫生福利设施和少数中药店铺。民国年间建立了一所县立医院和两所为适应帝国主义文化侵略需要的教会医院及—些私人诊所。劳动人民的生老病死无人问津，瘟疫、天花、霍乱、梅毒流行蔓延，产妇及婴儿不少死于产褥热和破伤风。

新中国成立以后，党和政府十分重视人民健康，卫生医疗机构由无到有，由少到多，逐步得到发展。

解放初，市辖区的卫生工作归民政部门管理。1952年当地建立了陕县卫生院，同时号召社会上散在医务人员组织起联合诊所。1956年当地划为“三门峡工区”时，辖区内除陕县的卫生医疗机构外，归工区管辖的仅有联合诊所两所，内有医务人员十四人。

工区成立后，工区内设卫生科。从洛阳专区医院调来七名医务人员，成立工区门诊部；另派来—个十一人组成的临时防疫队。同时，国务院令旅大市第三康复医院迁到三门峡，定名为黄河三门峡医院（即现在的水电部十一工程局医院）。到1957年建市时，城乡已有卫生医疗机构八个，病床80张，有医务人员143名。自建市后短短的二十多年里，市委、市政府认真贯彻执行党的发展卫生事业的一—系列方针、政策，卫生事业蓬勃发展。到1982年全市有各类卫生医疗机构64个（不包括大队卫生所），比建市初增长了七倍；在卫生机构中的工作人员1260人，其中各类专业卫生人员1017人，比建市初增加了六倍；有各类病床782张，比建市初增加了八点八倍；此外，尚有大队卫生所（合作医疗站）43个，不脱产农村医生156人。市、社、队三级医疗卫生机构协作配合，建立了分级防治，组成了医疗卫生网，担负全市医疗、防疫、妇幼保健、卫生宣教、医学教育和计划生育技术指导工作。

二十多年来，我市认真贯彻了预防为主的方针，广泛持久地开展了以除害灭病为中心的爱国卫生运动，提高了人民群众的卫生知识，改变了一些不卫生的习惯，消灭了大量“四害”，改善了城乡卫生面貌，增强了人民健康水平。卫生防疫保健部门对地方性甲状腺

肿、布氏菌病、地方性氟中毒进行了普查普治；全面开展了传染病防治和计划免疫；推广了新法接生、产前检查、妇女保健制度和查治子宫脱垂、尿屙、阴道炎和宫颈炎等妇科病；积极地开展了食品卫生、学校卫生、幼儿保健、职业病防治等。通过这一系列防治、保健工作，到1982年，我市的天花、白喉、黑热病、狂犬病、脊髓灰白质炎基本绝迹，麻疹、流脑、布病、产褥热、小儿破伤风的发生大为降低，人民的健康水平普遍提高，人口平均寿命已延长到65.4岁。

建市以来，我市通过短期培训、派出进修、请专家来市讲学和单位组织自学等多种形式，使卫生人员的理论和技术水平不断提高。至1982年，全市有67名赤脚医生获得了“乡村医生”（相当中专水平）证书；213名初级卫生人员晋升为中级卫生人员，152名中级卫生人员晋升为高级卫生人员，49名医师晋升为主治（管）医师，3名主治医师晋升为副主任医师。医务人员中，不少写出有价值的学术论文，其中有49篇在地区、省、全国专业学术会上宣读、交流，有19篇在省级以上的医学刊物上发表。目前市医疗单位中，有神经内科、神经外科、病理、泌尿、血液病、心血管病专科医生；有三家医院开展了颅脑外科，显微外科和矫形外科也开始起步。

党的十一届三中全会以后，国家拨给的卫生事业费较前明显增加。五个公社卫生院都添置了爱克斯光机，市医院先后增购了纤维胃镜、B型超声波等先进医疗设备。

我市卫生事业发展的历史，充分显示了我国社会主义制度的优越性。全市广大卫生人员在党的十二大精神鼓舞下，正满怀信心，为开创我市卫生工作的新局面，为实现医药卫生现代化而努力奋斗。

市各时期公社以上卫生机构、人员、病床情况表

时 期	卫 生 机 构 数	医 务 人 员 数	病 床 数
三门峡工区期 (1956年)	2	111	80
建 市 初 期 (1958年)	21	437	346
开展“文化大革命”前 (1965年)	59	513	452
“文化大革命”后 (1977年)	56	720	442
一九八二年	64	1017	782

附一、 市行政区域变化

一九五二年毛泽东主席指示：“要把黄河的事情办好”。据此，国务院研究决定于黄河的三门峡处修建三门峡水库，拦洪发电，变害为利。水库工程于一九五六年四月正式破土动工。

为适应这一水利枢纽工程的需要，一九五六年四月将三门峡水利工程的所在地，陕县的第七区（辖八个乡）划为“三门峡工区”。工区的领导机构名称为“河南省洛阳专员公署三门峡办事处”。

一九五七年三月二十六日国务院第43次全体会议通过“关于设置三门峡市的决定”，三门峡工区正式改为“三门峡市”。市辖区域仍同三门峡工区。领导体制上由洛阳专署领导改为省领导。

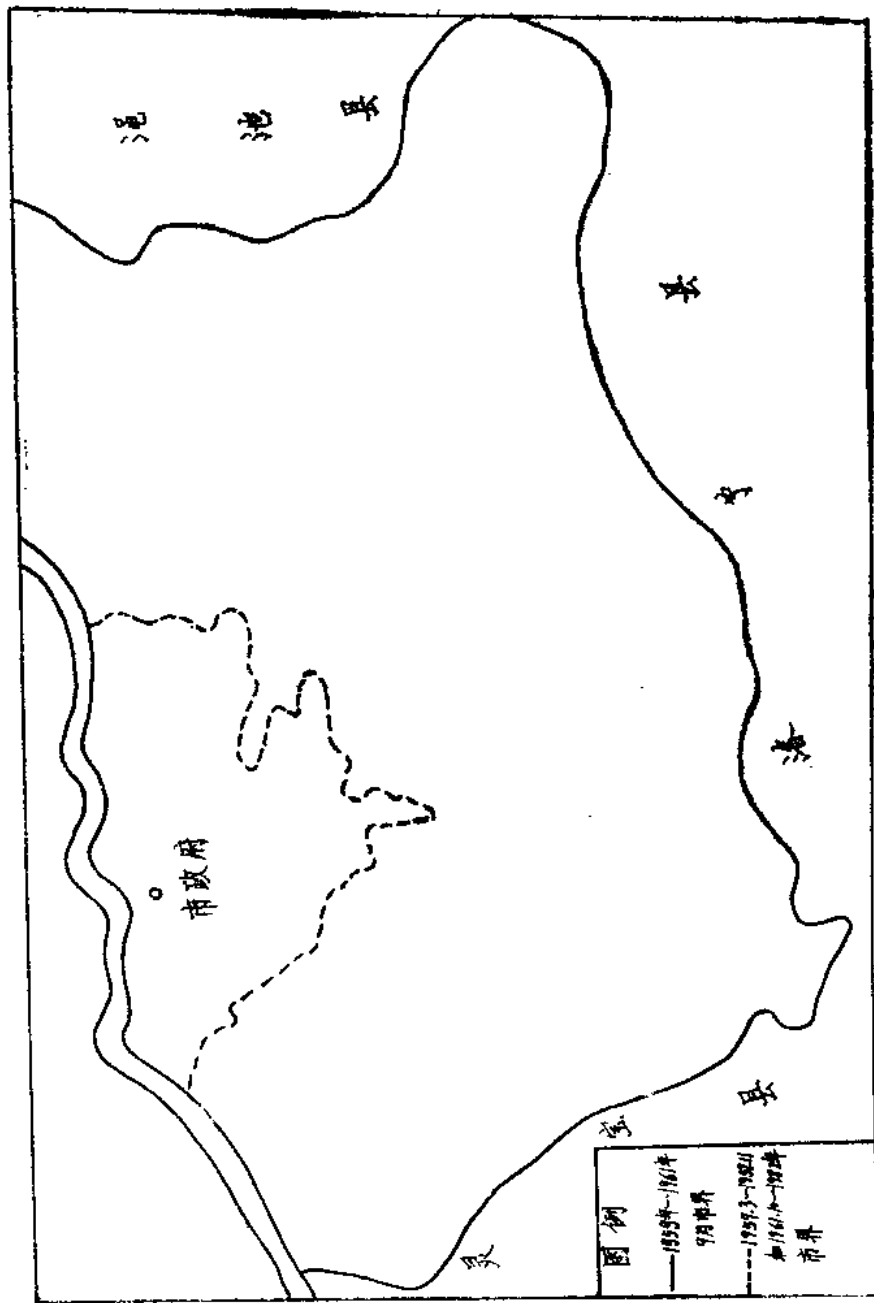
一九五九年十一月，陕县撤销，原陕县辖区，全部划入三门峡市。

一九六一年十月，又恢复陕县体制，我市辖区又恢复到原来范围，并由省辖市改为专辖市，至今未变。

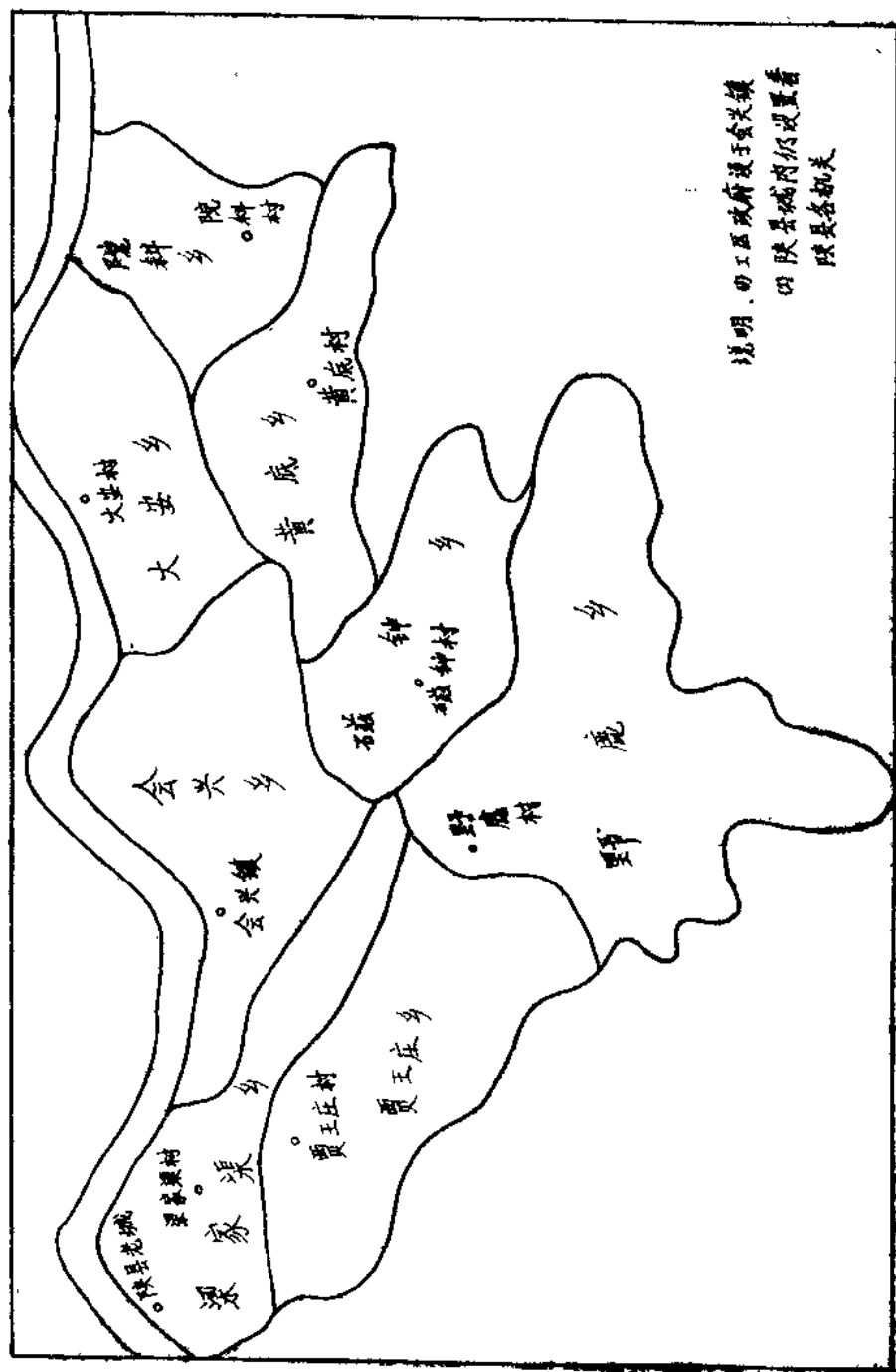
一九八二年市区有湖滨、车站、大安三个街道办事处。陇海铁路从北向南穿过市区，把市区分为东西两片。铁路以西为湖滨街道办事处，市直机关及陕县县委、政府均在此区域，是政治、经济、文化繁荣区。铁路以东，再加上原会兴镇，为车站街道办事处。远离市区三十里的大安（在高庙公社属区），是原修建三门峡水库大坝时一个工人家属居住点，为大安街道办事处。该处虽远离市中心区，但它与市区有通往大坝的专用铁路相连，每日有三趟火车往来其间。

市郊有五个公社，市区的东方偏北处为高庙公社；紧连市区的北部为会兴公社；连市区的西南处为崖底公社；市的南部为交口公社；东部为磁钟公社。

三门峡市区域变化图

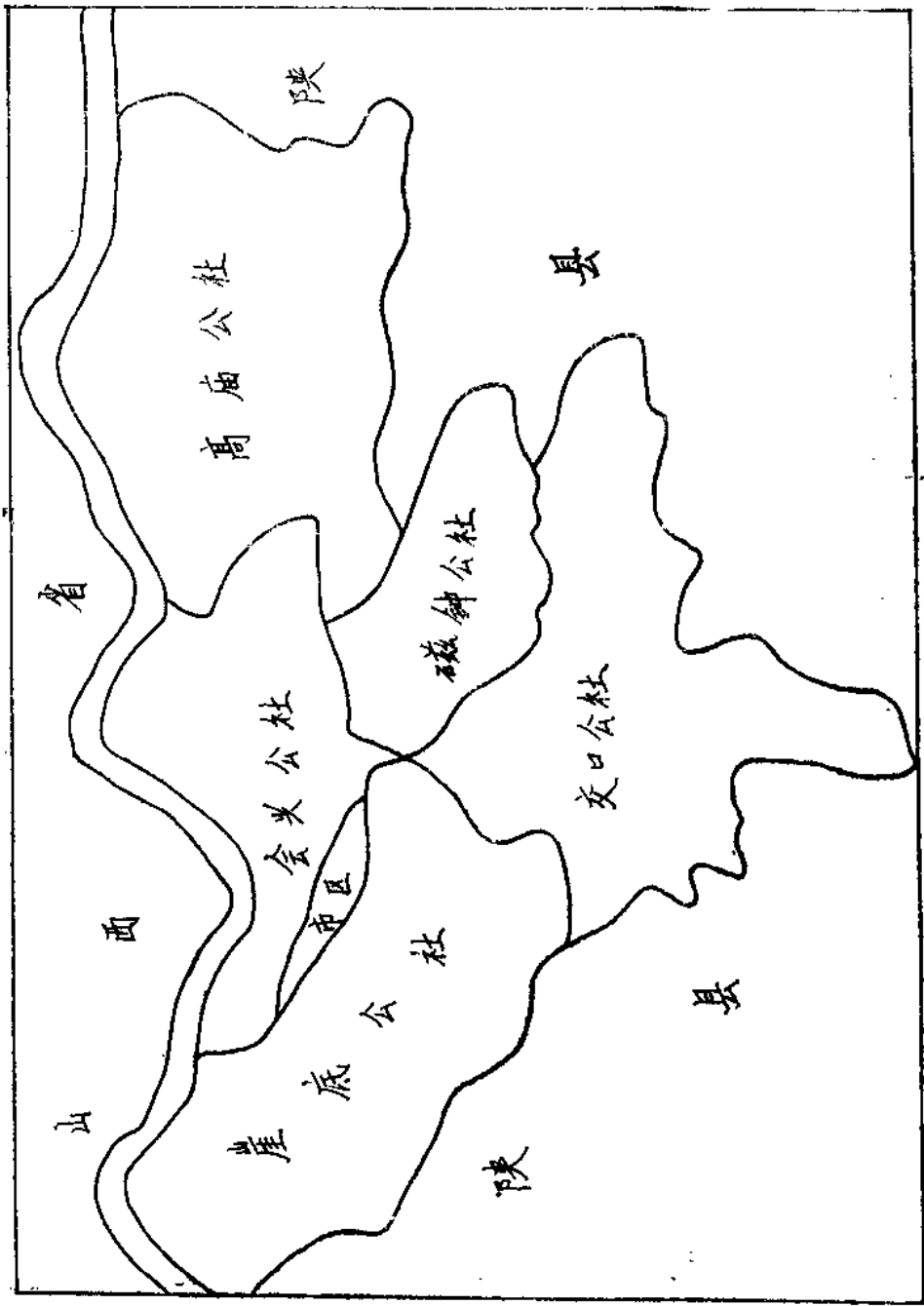


三门峡工区期乡行政区划示意图



说明：①工区政府设于会兴镇
②陕县境内仍设置
县级各机关

一九八二年三门峡、乡行政区划示意图



附二、市人口变化

一九五七年底，全市人口为七万九千一百人。到一九八二年增至十四万零四百人，增长百分之七十八点四，年均递增百分之二点三。其中自然因素增长五万五千人（出生7.51万人，死亡2.01万人），占人口增长数的百分之八十八点七。

1957—1982年人口变化表

年 份	市人口总数(万)	出生率%	死亡率%	自然增长率%
1957	7.91	34.7	8.2	26.5
1958	12.89	35.4	7.9	27.5
1959	15.72	25.4	6.9	18.5
1960	15.99	19.0	7.0	12.0
1961	10.96	18.2	8.3	9.9
1962	9.38	38.7	6.5	32.2
1963	9.60	54.8	7.5	47.3
1964	9.73	40.3	8.6	31.7
1965	10.16	38.5	7.0	31.1
1966	10.30	30.2	7.8	22.4
1967	10.88	31.6	7.6	24.0
1968	10.70	27.8	8.3	19.5
1969	11.39	31.8	7.2	24.6
1970	11.79	26.8	5.2	21.6
1971	12.05	26.0	5.0	21.0
1972	12.37	27.1	6.6	20.5
1973	12.61	27.2	6.4	20.8
1974	12.73	22.1	5.5	16.6
1975	12.87	21.1	6.3	14.8
1976	12.89	17.1	6.2	10.9
1977	13.09	16.2	6.2	10.0
1978	13.17	16.0	6.1	9.9
1979	13.34	12.8	6.0	6.8
1980	13.53	10.4	5.9	4.5
1981	13.72	15.4	5.9	9.5
1982	14.04	18.0	5.8	12.2

注：1960—1961年虽系市、县合并期，但此表内之数已将陕县的人口数除去。

1982年市各区、公社人口分布表

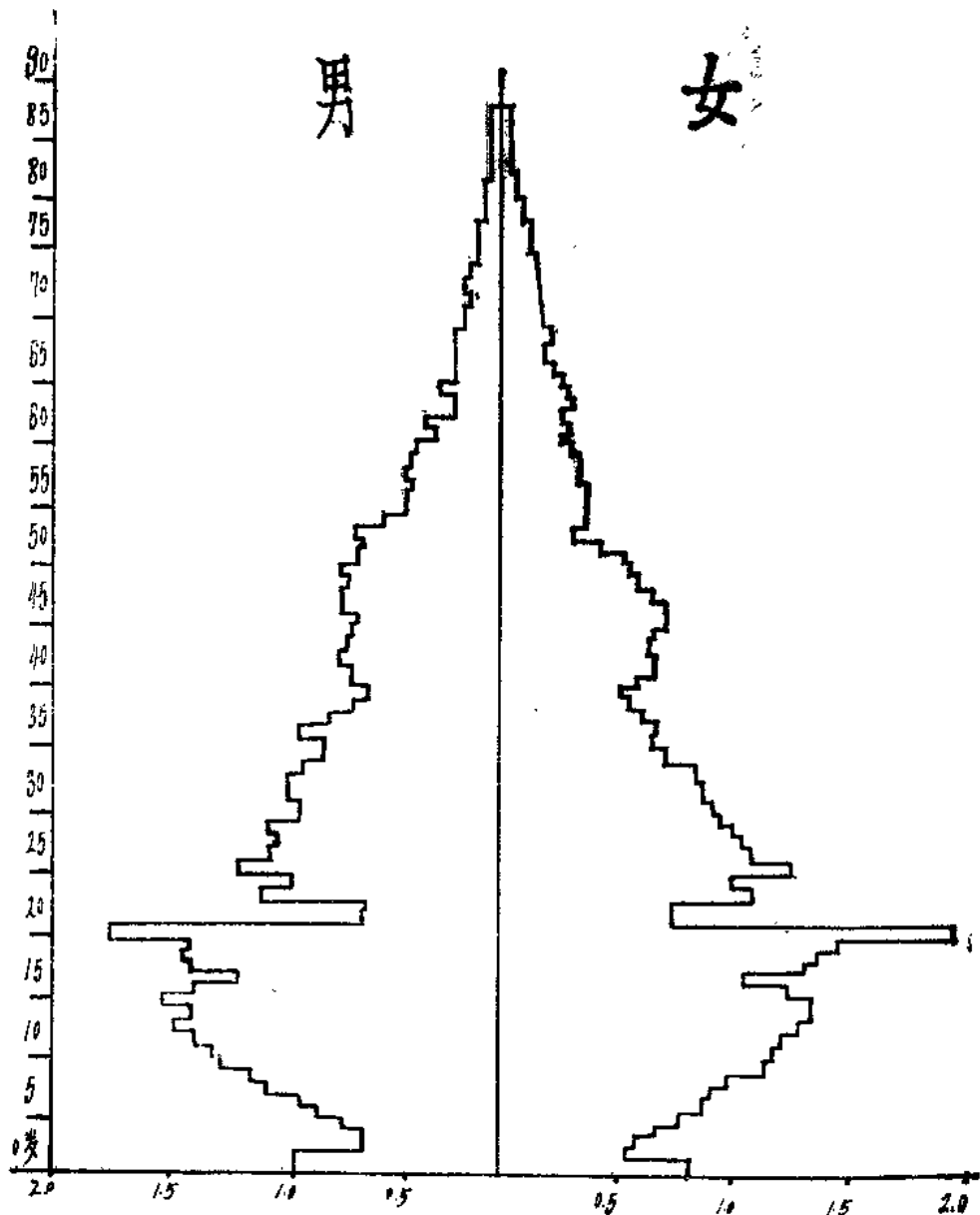
区 域		人 口 数		
		男	女	合 计
市 区	湖 滨 街 道	26,175	23,752	49,927
	车 站 街 道	10,359	8,297	18,656
	大 安 街 道	1,414	731	2,145
郊 区	崖 底 公 社	9,197	10,174	19,371
	交 口 公 社	8,602	8,778	17,389
	会 兴 公 社	6,086	6,660	12,746
	磁 钟 公 社	4,062	4,199	8,261
	高 庙 公 社	5,937	5,987	11,924
总 计		71,832	68,578	140,410

市人口中各民族人口数：汉族139,010人，占99%；回族1,254人，占0.89%；满族80人，占0.057%；壮族26人，占0.019%；藏族11人，占0.008%；朝鲜族11人，占0.008%；苗族10人，占0.007%；蒙古族5人，占0.004%；彝族1人。

附三、 人口健康指标、病床数、卫生人员数

1、1982年市人口年龄类型

一九八二年总人口140,410人中，0—14岁人数为4.12万，少年率为29.4%，65岁以上人数为0.52万，老化率为3.7%，老化指数为12.6%；年龄中位数为23.4岁。对照当前国际通用人口年龄类型条件，我市老化系数为青年型，少年人口率已达老年型条件，年龄中位数已达成成年型条件，老化指数接近成年型条件。综合上述四个指标来看，可以说我市人口刚进入成年型。



三门峡市一九八二年人口年龄金字塔图