

世界行系列图册

南美洲之旅

TOUR OF SOUTH AMERICA

星球地图出版社编



星球地图出版社

世界行系列图册

南美洲之旅

Tour of South America

星球地图出版社编

星球地图出版社
北京

图书在版编目 (CIP) 数据

南美洲之旅/星球地图出版社编. —北京: 星球地图出版社, 2006.1

(世界行系列图册)

ISBN 7-80212-159-0

I. 南… II. 星… III. 旅游指南-南美洲-图集
IV. K977.09-64

中国版本图书馆CIP数据核字 (2005) 第111648号

书 名 南美洲之旅

作 者 星球地图出版社
出版发行 星球地图出版社
地址邮编 北京北三环中路69号 100088
网 址 <http://www.starmap.com.cn>
印 刷 解放军第1206工厂 (河北 廊坊)
经 销 新华书店

版次印次 2006年4月第1版 2006年4月第1次印刷
开 本 890×1240 1/32 2.5印张
印 数 00001-10000
定 价 10.00元
审 图 号 JS(2005)01-093

版权所有 侵权必究

如有残损 随时调换

(发行部电话: 010-62055928)

书中部分图片作者不详, 请与本社联系。(编辑部电话: 010-66748134)

编辑说明

行万里路，读万卷书，是中国许多文人墨客毕生追求的境界。交通工具的发展和生活方式的律动，诱惑着越来越多的人走出都市，扑向奇妙的大自然。走出国门，感悟同一蓝天下的异域风情，已经日益成为人们现代生活的组成部分，这是促使我们编辑这套世界行系列图册的动因。

本套图册分为亚洲之旅、欧洲之旅、北美洲之旅、南美洲之旅、非洲之旅、大洋洲之旅六本图册。本书是其中的一本。

本套图册熔知识和娱乐于一炉，图文并茂，详尽介绍了各国的自然地理、风土民俗、风景名胜和世界文化遗产等情况。在您的异国行旅途中，本套图册能起到按图索骥、聊解异乡异客的孤寂心情的作用，这是我们非常希望的结果。

本套图册内容涉及面广、信息量大，许多资料来源复杂（部分数据来源于《2004/2005年世界知识年鉴》和《中国军事百科全书》），加上时间紧迫，我们的工作难免出现差错，敬请广大读者朋友悉以指教。最后，我们衷心的向所有提供资料的机构和人士表示感谢。

编者

责任编辑：杨毅
编辑：张晖芳 弓洁
朱杰 王启昌
隋玉秀 李东海
南哲民



目 录

南美洲地势	2-3
南美洲政区	4-5
哥伦比亚	6-11
委内瑞拉	12-17
厄瓜多尔	18-21
秘鲁	22-29
玻利维亚	30-33
圭亚那	34-35
苏里南	36-37

法属圭亚那	38-39
巴西	40-53
智利	54-59
阿根廷	60-65
巴拉圭	66-67
乌拉圭	68-69
麦哲伦海峡	70-71
马尔维纳斯群岛(福克兰群岛)	72-73
南极洲	74-77

图 例

分国图

- ◎ 人口400万以上
- ⊙ 人口100-400万
- ⊕ 人口40-100万
- ⊗ 人口10-30万
- ⊘ 人口10万以下
- ◎ ⊙ ⊕ ⊗ ⊘ 行政中心
- 波哥大** 首都 首府
- 巴兰基亚 一级行政中心(人口100万以上城市)
- 佩雷拉 人口10-100万城市
- 苏克雷 其余城镇
- 州界
- 国界
- 铁路
- 高速公路
- 主要公路
- 其他公路
- + × 机场 港口 山隘
- 常水河 时令河
- 水库 坝
- 地下水 瀑布
- 运河 沟渠
- 咸水湖 咸水湖 时令湖
- 海岸线 防波堤

- 大陆冰 海洋冰 冰河
- 海洋冰 冰河 珊瑚礁
- 沼泽 盐沼
- 干河 干湖
- 沙漠 雪山
- ▲ 3900 火山及高程(米)
- ▲ 3800 山峰及高程(米)
- ▲ 3400 高程点及高程(米)
- ⊙ 世界文化和自然遗产
- ▲ 名胜古迹
- 国家公园及自然保护区
- ⊙ 地震带
- ⊙ 科学考察站

城市图

- 城市街区 主要街道
- 次要街道
- 铁路 车站
- 高速公路
- 重要建筑物、景点
- 重要景点

洲 图

- 首都 首府
- 主要城市

南美洲地势

South America Physical

南美洲地势

地势西高东低。全洲平均海拔 600 米，其中海拔 300 米以下的平原约占总面积的 45%。境内可分为南北纵列的 3 个地形区：西部为年轻而狭长的安第斯山脉，东部为古老而呈波状起伏的高原，中部为广阔低平的平原。东部高原有巴西高原、圭亚那高原、巴拉圭高原等。其中巴西高原为世界上面积最大的高原，面积约 500 万平方千米。地面起伏和缓，大部海拔在 600 ~ 900 米之间，向西北方向倾斜，最高处班代拉峰，海拔 2,890 米。中部平原地带，自北而南有奥里诺科平原、亚马孙平原和拉普拉塔平原。其中亚马孙平原是世界上最大的冲积平原，面积约 560 万平方千米，是世界上最低的平原。水系以安第斯山脉为主要分水岭，东、西分属大西洋水系和太平洋水系。亚马孙河是世界上流域面积最广、流量最大的河流。全洲湖泊较少，最大的是马拉开波湖，面积约 13,380 平方千米。南美洲瀑布多，落差大，300 米以上落差的大瀑布有 7 处，其中安赫尔瀑布落差达 979 米，为世界上落差最大的瀑布。

南美洲大部分地区属热带雨林和热带高原气候，气候特点是温暖湿润，以热带为主，大陆性不明显。冬季最冷月的平均气温都在 0℃ 以上，大部分地区夏季最热月平均气温在 26℃ ~ 28℃ 之间。雨量丰沛，年平均降水量 1,350 毫米，超过 1,000 毫米的地区占全洲面积的 70%。

亚马孙平原

亚马孙平原是世界上面积最大的冲积平原，也是世界上面积最大的热带雨林区。地势低平，面积约 560 万平方千米，大部海拔在 80 米以下，平原中部海拔仅 44 米。其中，有 480 万平方千米在巴西境内。这里自然资源丰富，物种繁多，生态环境纷繁复杂，生物多样性保存完好，被称为“生物科学家的天堂”。它不仅是巴西和南美洲人民的宝库，也是上帝赐给人类的宝贵礼物。

安第斯山脉



安第斯山脉属美洲大陆科迪勒拉山系的南半段，为几条平行山脉组成的高峻的褶皱山，全长 8,900 千米，一般宽约 300 千米。大部海拔 3,000 ~ 6,000 米，其中阿空加瓜山海拔 6,964 米，是南美洲和西半球最高峰，也是世界上最高的死火山。北段分东、中、西 3 条科迪勒拉山脉，分布在哥伦比亚境内；中段分东、西两条科迪勒拉山脉，主要分布在秘鲁南部、智利北部。山势高峻，多火山，海拔 5,700 米以上的火山有 18 座；往南合为一条，高度、宽度缩小，至火地岛海拔仅为 1,500 ~ 2,000 米。安第斯山脉矿藏丰富，特别是铜矿，世界最大的地下铜矿采矿场就在此山脉中，在地底深达 1,200 米，采矿坑道总长超过 2,000 多千米。



亚马孙河



比例尺1:5,555万

南美洲政区

South America Political

南美洲政区

南美洲是南亚美利加洲的简称，位于西半球的南部，跨赤道南北，西濒太平洋，东临大西洋、北濒加勒比海，西北端以巴拿马运河与北美洲为界，南隔德雷克海峡与南极洲相望。大陆西至秘鲁的帕里尼亚斯角，东至巴西的布朗库角，北至哥伦比亚的瓜希拉半岛的加伊纳斯角，南至阿根廷的不伦瑞克半岛的弗罗厄德角。南美洲大陆和岛屿总面积 1,797 万平方千米，约占全球陆地面积的 12%；其中岛屿面积约 15 万平方千米，不到全洲面积的 1%。人口 3.25 亿，约占世界总人口的 5.6%。

南美洲有 12 个独立国家，另有法属圭亚那和英国与阿根廷争议的马尔维纳斯群岛（福克兰群岛）两地区。民族成分比较复杂，白人最多，其次是印欧混血型和印第安人，黑人最少。语言有印第安语、葡萄牙语、法语、英语、西班牙语等。大多数信天主教，少数信基督教。矿产资源丰富，现代化工业中所需要的 20 多种最重要的矿物原料大部分都有且储量丰富。矿藏主要有石油、铜、铁、锰、硝石、锡、铝矾土、银、铀等，其中铜、硝石储量和产量均居世界首位，石油储量位居世界前列。森林面积占全洲面积的 50% 以上，约占世界森林总面积的 23%；水力蕴藏量约占世界水力蕴藏量的 18%。渔业资源丰富，巴西、智利和秘鲁沿海为重要渔场，1997 年秘鲁捕鱼量达 777.45 万吨，居世界第二位。南美洲工业以采矿业和制造业最为重要，采矿业是南美各国的基础部门，种植业是农业的支柱，是世界甘蔗、香蕉、咖啡、可可、天然橡胶的重要生产地。各国经济水平和经济实力相距甚远，巴西、阿根廷是经济强国。

南美洲之最

- 智利铜的储量居世界之首。
- 智利硝石的储量为世界第一。
- 哥伦比亚绿宝石的储量居世界前列。
- 哥伦比亚希帕基腊盐岩矿山是世界最大的盐岩矿山。
- 厄瓜多尔比尔卡班村是世界第一长寿村。
- 世界上面积最大的高原：巴西高原。
- 南美洲和西半球最高峰：阿空加瓜山，海拔 6,964 米。



阿空加瓜山



亚马孙河

- 世界上最大的冲积平原：亚马孙平原。
- 南美洲流域面积最大、流量最大的河流：亚马孙河。
- 世界上落差最大的瀑布：安赫尔瀑布，落差达 979 米。
- 全洲最大的湖泊：马拉开波湖，面积约 13,380 平方千米。



比例尺 1 : 5,555 万

哥伦比亚概况

全称 哥伦比亚共和国。

国家代码 CD/COL/170。

长途区号 57。

时差 比北京时间晚13小时。

国旗 由黄、蓝、红三个长方形组成。黄色占1/2，象征阳光、谷物和丰富的自然资源。蓝色象征蓝天、海洋、河流，红色象征爱国者的鲜血。

国徽 盾面上的“自由之帽”和羊角，象征自由和富饶，中为石榴，下面为该国的地理位置。鹰象征国家的独立和光荣。英文为“自由、秩序”。两侧为国旗。

面积 1,141,748平方千米。

人口 4,530万，主要为印欧混血种人。

首都 波哥大。

独立日 7月20日。

官方语言 西班牙语。

宗教信仰 多信天主教。

国花 卡特莱兰花。 **货币** 比索。

汇率 1美元约等于2,285比索。

位于南美洲大陆西北部。西濒太平洋，北临加勒比海，周边与委内瑞拉、巴西、秘鲁、厄瓜多尔、巴拿马接壤。地势西高东低，东部为冲积平原，西部为安第斯山区。矿产资源非常丰富，有石油、煤、铝矾土、绿宝石等。森林覆盖率达46%以上。

属热带雨林气候，平原地区炎热，山地温和。咖啡和石油是哥伦比亚的经济支柱，旅游业较发达；国内生产总值约合973.9亿美元。

古代为奇布查族等印第安人的分布区域。1535年沦为西班牙殖民地。1810年7月20日独立。1821~1822年与现厄瓜多尔、委内瑞拉、巴拿马组成大哥伦比亚共和国，1829~1830年因委和厄先后退出而解体。1831年改名为新格兰纳达共和国。1863年称哥伦比亚合众国。1886年改为现名。1980年2月7日同中国建交。



黑人、白人节

每年1月5日至7日为哥伦比亚独具风格的黑人、白人节。节日里人们放下工作，开怀畅饮，纵情歌舞。节日的第一天，大街小巷到处是提着颜料筒的青年人，他们拦住过路行人，给他们涂上黑色颜料，大家都成了“黑人”；次日，人们又把脸涂成白色，大家又都成了“白人”。最后一天举行化装游行，人们身着彩装，戴着面具，随着行进中的彩车载歌载舞，气氛热烈，节日达到高潮。

黄金博物馆

波哥大市中心的圣坦德尔公园内有世界上规模最大的黄金博物馆。馆内的展品琳琅满目，富丽堂皇，都是古印第安人的装饰品和举行各种宗教仪式用的器皿，如耳环、鼻环、项链、别针、手镯和各种壶、杯、碟、碗、香炉等，多达2.4万件。这些珍贵的艺术品，大多是用微薄如纸的金箔、细如发丝的金线制作的，每件金器上都带有一定含义的形象和图案。馆内最吸引人的是“黄金大厅”，展出的是数百件稀世珍品，使人仿佛漫游在神话中的“黄金世界”。

四宝 咖啡、鲜花、黄金、绿宝石被誉为哥伦比亚四宝。咖啡生产是哥伦比亚的经济支柱。哥伦比亚有鲜花五万多种，仅兰花就有3,000多种。绿宝石的储量居世界前列，其中以祖母绿最为罕见，其出产的祖母绿颜色鲜艳，堪称绿宝石之王。哥伦比亚的黄金加工也是美洲最出色的，精美绝伦的黄金饰品成为哥伦比亚文明的象征，黄金产量非常大，有“黄金之国”之称。





特肯达马瀑布


波哥大市区西南的特肯达马瀑布，从悬崖峭壁上飞流直下，高度达162米。水珠纷飞，雾气腾腾，气象万千，蔚为壮观，被列为哥伦比亚的奇景之一。



旅游须知


出入境，新的电气产品及高尔夫球用具需课税。食品按规定不能携入，可免税携入的烟酒数量为：香烟200支，酒2瓶。离境的外国旅客以美元兑换比索时，通常将遭受5%的折扣损失，而且离境时亦很难将比索换回美元。再者旅行支票兑换不易，且手續繁瑣。

比例尺 1:1,200万



首都波哥大

位于哥伦比亚中部东科迪勒拉山脉西侧，是全国最大城市，全国政治、经济、文化、交通中心。靠近赤道，但因地势较高，气候宜人，阳光、雨量适中，适宜多种树木花草生长，景色壮丽，有“鲜花铺就的首都”的美誉，是美洲大陆上的著名旅游胜地。哥伦比亚还保留着丰富的历史文化遗产，旅游景点主要有圣卡洛斯宫、天文台、科隆剧院及300多座博物馆。



玻利瓦尔雕像

波哥大街景



玻利瓦尔广场旁的大教堂

玻利瓦尔广场

玻利瓦尔广场位于波哥大市，以民族英雄西蒙·玻利瓦尔的名字命名。中央首立着玻利瓦尔骑着骏马的高大雕像，四周装有带彩灯的喷泉，夜晚彩灯大开，泉水四射，五彩缤纷。广场四周首立着形态各异的雄伟建筑。雕像的右手边是西班牙式建筑，雄伟的大教堂是全波哥大市最大的教堂，雕像后面是国会大厦，内有奴隶获得自由时狂欢场面的大型壁画，格外引人注目。



卡塔赫纳港口、城堡和古迹群

卡塔赫纳是哥伦比亚的港口。要塞，位于加勒比海的西南海岸和达连湾。低矮的小岛，运河环礁湖和海湾构成了卡塔赫纳的港口位置及其优越的停泊条件。城市建筑具有西班牙风格，周围古城墙环绕，教堂林立。许多宫殿和教堂都是巴洛克的外观并都有阳台可以俯瞰街景，最著名的是1603年修建的圣彼得·克拉伟大教堂，还有十六、十七世纪建筑的修道院，1827年设立的大学和防御海盗的古老炮台、城堡等。1984年被列为世界文化遗产。



卡塔赫纳古城堡

圣卡洛斯宫

圣卡洛斯宫位于波哥大市，是一座已有300多年历史的古老建筑，曾先后作为圣菲皇家图书馆和独立后的国家总统府。当年玻利瓦尔曾在宫内居住过，院内有他亲手栽种的胡桃树。1828年9月25日，他为躲避一次暗杀，曾从临街的窗户一跃而下，逃到圣阿古斯丁河石桥上隐藏了两个小时才幸免于难，如今在这扇窗户上，还悬挂着记载此事经过的木牌。




贩毒与禁毒

世界80%的毒品可卡因来自哥伦比亚，哥伦比亚是全世界古柯碱的主要产地，占整个世界市场80%，贩毒集团在70年代，靠着毒品丰厚的利润，组织成一个可自给自足的毒品王国。1983年，政府大刀阔斧要解决毒品问题，造成贩毒组织与政府的对抗。1995年一次大力扫荡下，大部分的毒犯头子已被收押，不过毒品交易还是很频繁，而且转向鸦片及海洛因。

铁拉登特罗国家考古公园

铁拉登特罗国家考古公园是哥伦比亚著名的考古胜地之一，海拔 1,800 米。考古公园包括许多巨大的人体雕塑像和从 6~10 世纪的古墓葬群。地下墓葬群深浅不一，有很浅的墓穴，也有深达 6 米的墓穴。这些巨大地下墓穴（有的宽约 12 米）都装饰有大量的几何图形的图案，这些图案是在白底上用红色和黑色染料绘制而成的。有的墓穴壁上画着一些瘦长的动物，在支撑着墓穴顶部的圆柱上，经常雕刻有三角形、酷似北欧人的面孔和深陷的眼睛。在该公园中也发掘出了大量风格类似圣奥古斯丁考古公园雕像的塑像群。公园中还建有一座博物馆，陈列着发掘出来的陶制器皿以及一些仿古器具，反映了早期南美洲社会的文明和繁荣。1995 年被列为世界文化遗产。



铁拉登特罗国家考古公园雕塑



圣奥古斯丁考古公园雕塑



圣奥古斯丁考古公园

位于哥伦比亚山侧的一个小村庄中，海拔 1,800 米，是迄今为止哥伦比亚最伟大的考古发现之一，也是风景优美的自然风景区。该地属于山区，地形以丘陵、峡谷为主。几个世纪以来，这片土地上曾经居住着不同的民族，留下了许多有价值的文化遗址，其中最著名的有雕塑、石刻、石棺以及雕有人物、动物、神话传说的岩石雕刻。公园中最重要的雕塑群“雕像丛林”位于距离村庄 3,000 米的地方。游客可以通过步行游览。这些雕像包括四处小火山，共有 35 处风格各异的雕像。考古学家把这些雕像按其风格分成古典主义雕塑群、自然主义雕塑群、表现主义雕塑群以及抽象主义雕塑群。这些艺术杰作显示了从 1 世纪到 8 世纪北安第斯人的创造力和想象力。在圣奥古斯丁考古公园中还建有博物馆和图书馆，在这里可以得到关于圣奥古斯丁考古公园的历史知识。1995 年被列为世界文化遗产。



圣克鲁斯·德·蒙波斯历史名城

圣克鲁斯·德·蒙波斯历史名城位于哥伦比亚的北部，马德利那河的岸边。蒙城是一个典型的殖民小镇。建于1540年，在西班牙统治南美洲时扮演过十分重要的角色。从16世纪至19世纪这个城市逐渐发展到跟河流平行，一些主要街道都担当着河堤的作用。现在大部分建筑物仍保留原来的使用目的。蒙城与城市周围景观和谐地融合在一起。三个广场的每一个都由一座教堂装扮着，除了那些宗教的纪念碑外，这些教堂是当地历史的主要见证。1995年被列为世界文化遗产。



圣克鲁斯·德·蒙波斯历史名城建筑

西帕基拉盐矿大教堂

波哥大以北的西帕基拉镇，有世界最大的盐岩矿山，即使五万矿工同时开采，500年都不能采尽。人们别出心裁，在开挖的岩洞上雕琢了一座教堂，有四个大厅，大廳可容8,000人，有世界第八奇观之美称，是座充满神奇色彩的地下宫殿。



洛斯卡蒂奥斯国家公园

洛斯卡蒂奥斯国家公园

洛斯卡蒂奥斯国家公园位于哥伦比亚西北部，占地面积为720平方千米，与巴拿马的达连公园相毗邻。公园绵延于达连的塞拉尼亚山脚，地形起伏变化不大，包括许多低矮的丘陵、森林和沼泽地。西部的塞拉尼亚山脉，占据公园的53%；东部是阿特拉托河的泛滥平原，占据公园的47%。阿特拉托河泛滥平原湿地上的植物种类意义非凡。蕨属、棕竹属和豆科的一种大乔木都是当地特有的植物种属。卡铁乔木高达50米，仅生长于哥伦比亚、中美洲的南部和牙买加。该地区的植物种总计有669种，其中20%—25%属于地方特有种。公园中有许多中美洲的特征动物群及地方特有种。有450种鸟类、550种脊椎动物类。濒危动物包括猛犸、大食蚁兽及中美狼等。公园已经成为大部分濒临灭绝动物和特有种植物的家园。1994年被列为世界自然遗产。

委内瑞拉

Venezuela

委内瑞拉概况

主歌 委内瑞拉玻利瓦尔共和国。

国家代码 VE/VEN/862。

长途区号 52。

时差 比北京时间晚12小时。

国旗 由黄、蓝、红三个长方形组成。并有国徽图案和八颗五角星。

国徽 24束麦穗象征24个州的团结；武器和国旗象征胜利；骏马象征独立和自由；羊角象征富裕；西班牙文为“1810年4月19日独立”，“1859年2月20日”联邦战争，“委内瑞拉玻利瓦尔共和国”。

面积 916,700平方千米。

人口 2,610万，印欧混血种人占58%，其他为白种人、黑种人和印第安人。

首都 加拉加斯。

独立日 7月5日。官方语言 西班牙语。

宗教信仰 多信天主教。国庆 五月兰。

货币 玻利瓦尔。

汇率 1美元约等于782玻利瓦尔。

位于南美洲大陆北部，北临加勒比海，南与巴西、西与哥伦比亚接壤。中部为奥里诺科平原，西北部、北部为安第斯山区；南部为圭亚那高原的一部分。石油及水力资源丰富。森林覆盖率达56%。属热带草原气候，平原地区比较炎热，山地温和，年均气温约27℃。在拉美国家经济较发达，是西半球最大的石油输出国，农业所占比重较小，旅游业发达。国内生产总值约合1,003亿美元。


原为印第安人的居住地。1587年沦为西班牙殖民地。1811年7月5日独立。1830年建立委内瑞拉联邦共和国。1864年改名为委内瑞拉合众国。1953年成立委内瑞拉共和国。1989年改为现名。1974年6月28日同中国建交。



西蒙·玻利瓦尔



西蒙·玻利瓦尔被誉为委内瑞拉的国父，南美独立战争的领袖。1783年出身在委内瑞拉加拉加斯市。1810年参加祖国的解放事业。在19世纪初拉丁美洲风起云涌的解放战争中，先后领导解放了委内瑞拉、哥伦比亚、秘鲁等国，结束了西班牙在南美的统治。在加拉加斯，有玻利瓦尔的故居。



又称丘伦梅鲁瀑布。位于委内瑞拉玻利瓦尔州的圭亚那高原，卡罗尼河支流丘伦河上。瀑布落差 879 米，底宽 150 米。瀑布从平顶高原奥扬特普伊山直落而下，几乎未触及陡崖。1935 年 11 月 14 日美国飞行员安赫尔发现此瀑布，后安赫尔所驾飞机在瀑布附近坠毁，为纪念他，委内瑞拉政府将瀑布以安赫尔命名。安赫尔瀑布是世界最高、落差最大的多级瀑布，是旅游探险胜地。

马拉开波湖



比例尺 1:990 万

马拉开波湖位于委内瑞拉的西部，南北长 190 千米，东西宽 115 千米，总面积约 1.33 万平方千米，是南美洲最大的湖泊，也是唯一与海相通的湖。1499 年随同意大利航海家亚美利哥·维斯普奇探险的阿隆·索德奥赫达率船队由加勒比海驶入马拉开波湖，发现当地土著居民为防御野兽和敌人的侵袭，把房屋建在露出水面的木桩上，颇似意大利水城威尼斯，于是探险家便将这里称为“委内瑞拉（西班牙语意为小威尼斯）”，委内瑞拉的国名也由此而来。马拉开波湖是世界石油产量最高、开采历史最悠久的“石油湖”。由于储量大，原油源源不断从湖畔的裂缝中溢出，浮于水面。从远处眺望湖面，并架林立，油管密布，油塔成群，湖口水道建有一座 8 千米的跨河大桥，景色非常壮观。