

•山东省交通旅游地图册•山东省交通旅游地图册•

# 山东省交通 旅游


## 新 地图册

SHANDONGSHENG

JIAOTONG

LUYOU

DITUCE



252

中国地图出版社



# 山东省交通 旅游

## 新 地图册

SHANDONG PROVINCE TRANSPORTATION AND TOURISM

SHANDONG PROVINCE

2017.08

16开



中国地图出版社



# 山东省 交通旅游地图册

中国地图出版社

图书在版编目(CIP)数据

山东省交通旅游图册/张桂娟编.—北京:中国地图出版社,  
1997·12

ISBN 7-5031-1934-9

I. 山…… II. 张…… . ①交通图—山东—地图册  
②旅游图—山东—地图册 IV. K 992.252

中国版本图书馆CIP数据核字(97)第22355号

策 划：张武冰

责任编辑：张桂娟

编 绘：张桂娟

文字撰写：丘富科

插图绘制：杨晓明

审 校：陈志安

清 绘：东堡绘图厂

制印工艺：李 嵘

山东省交通旅游地图册

中国地图出版社编制出版发行

三河艺苑印刷厂印刷

新华书店经销

审图号：GS(97)042

787×1092 24开 3印张

1998年5月第1版 1998年5月河北第1次印刷

印数：00001—20000

ISBN7-5031-1934-9/K·675

定价：11.00 元

(中国地图出版社社址：北京市宣武区白纸坊西街3号 邮政编码：100054)


# 前 言

山东省地处中国东部沿海,黄河下游。其半岛伸入黄海与渤海之间,与辽东半岛隔海相望,扼华北地区东出渤海之要冲。沿岸港口众多,航线四通八达。内陆有肥沃的土地、发达的农业;丰富的地下矿藏、众多的工业;发达的航空、铁路、公路交通线与各地相连。山东海域辽阔,山川巍峨秀丽,自然风光独特,悠久的历史造就了这里丰厚的文化遗迹。在改革开放的今天,山东已成为对外开放的一方热土,吸引着海内外的朋友们。为适应国民经济和旅游事业发展的需要,便于中外宾客到山东旅游观光,投资贸易,特编制这本《山东省交通旅游地图册》。

本图册包括总图 4 幅,地市级区域图 13 幅,城市城镇平面图 110 幅。还附有山东省航空、铁路、公路交通指南;县市邮政编码及长途直拨电话区号等资料。实为一本资料详实、印装精致、携带方便的交通旅游工具书。希望能得到读者的喜欢。不足之处敬请指出,以便再版时纠正。

编 者

## 图



# 目 录

- 1-2 山东省政区
- 3-4 山东省地形
- 5-6 山东省交通、旅游 山东省名胜、古迹、土特产
- 7-8 济南市 淄博市
- 9-10 济南市区 济阳街区 附:大明湖、千佛山
- 11-12 长清街区 章丘市街区 平阴街区 商河街区 淄博市 桓台街区 沂源街区 高青街区
- 13-14 青岛市
- 15-16 青岛市区 胶州市街区 莱西市街区 平度市街区 即墨市街区 胶南市街区
- 17-18 东营市 利津街区 垦利街区 广饶街区 东营市区
- 19-20 潍坊市
- 21-22 潍坊市区 青州市街区 诸城市街区 附:潍坊风筝盛会
- 23-24 临朐街区 高密市街区 昌邑市街区 寿光市街区 昌乐街区 安丘市街区
- 25-26 烟台市
- 27-28 烟台市区 莱州市街区 莱阳市街区 蓬莱市街区 招远市街区 龙口市街区
- 29-30 栖霞市街区 长岛街区 海阳市街区 附:主要城市间公路里程 主要城市火车停靠车次 长岛宝塔礁
- 31-32 威海市
- 33-34 威海市区 文登市街区 荣成市街区 乳山市街区 附:刘公岛 成山角 槎山
- 35-36 济宁市 枣庄市
- 37-38 济宁市区 兖州市街区 梁山街区 曲阜市街区 附:孔林、孔庙、孔府
- 39-40 鱼台街区 金乡街区 嘉祥街区 邹城市街区 泗水街区 汶上街区 微山街区 枣庄市区 滕州市街区
- 41-42 泰安市 莱芜市 附:泰山 岱庙 玉皇顶
- 43-44 泰安市区 东平街区 宁阳街区 新泰市街区 肥城市街区 莱芜市区 附:南天门
- 45-46 德州市
- 47-48 德州市区 齐河街区 乐陵市街区 临邑街区 庆云街区 宁津街区 附:苏禄王墓
- 49-50 陵县街区 禹城市街区 夏津街区 平原街区 武城街区 附:山东民航济南、青岛、烟台、潍坊威海航班表
- 51-52 滨州地区 滨州市街区 博兴街区
- 53-54 惠民街区 无棣街区 阳信街区 沾化街区 邹平街区 附:山东省市县邮政编码表 山东省长途电话区号
- 55-56 临沂市 日照市
- 57-58 临沂市区 平邑街区 苍山街区 莒南街区 沂水街区 临沭街区 郯城街区
- 59-60 沂南街区 费县街区 蒙阴街区 日照市区 莒县街区 五莲街区
- 61-62 菏泽地区 菏泽市街区 鄄城街区
- 63-64 曹县街区 定陶街区 巨野街区 郓城街区 成武街区 单县街区 东明街区 附:山东省文物和自然保护区
- 65-66 聊城地区 聊城市街区 临清市街区 茌平街区
- 67-68 冠县街区 阳谷街区 莘县街区 东阿街区 高唐街区 山东省行政区划一览表

## 例

 运河

 渠道

 湖泊

 水库、闸坝

 蓄洪区、洼淀

 沼泽、盐沼泽

 盐田

 海水浴场

 温泉

▲1524 山峰及高程

↓ 港口

✈ 民航机场

• 风景点

•• 文化古迹

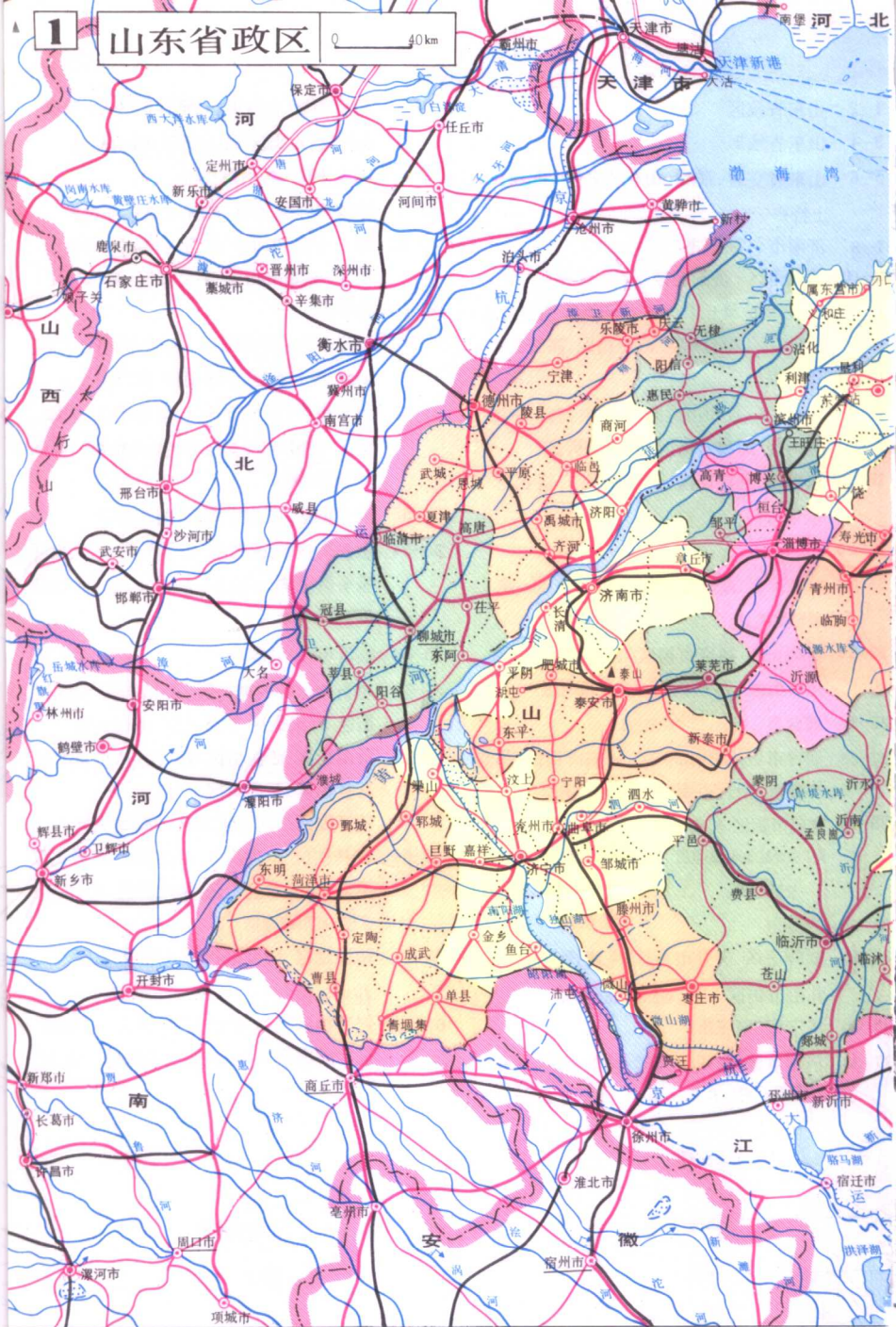
• 机关单位

• 工业单位

• 商业单位

# 1 山东省政区

0 40km



**山东省政区** 山东省地处我国东部沿海、黄河下游，北西南三面分别与河北、河南、江苏、安徽四省接壤，山东半岛因其在太行山以东而得名。当时这里属齐、鲁等国地，故今山东省简称鲁，别名齐鲁。这里秦代曾设置济北、胶东、临

山东省省会济南，全省面积 15 万多平方千米。辖滨州、菏泽、聊城等 3 地区，济南、青岛、淄博、枣庄、东营、潍坊、150 多个国家和地区建立了经济贸易关系，本省及济南、枣庄、东营等省辖地级市已分别同日、朝、美、法、德、澳等 11 个外向型经济开发区。

山东早在四五十万年前就有“沂源猿人”，约 10000—4000 年前的新石器时代，山东章丘、泰安分别是龙山文化万，仅次于四川、河南而居全国第三位。人口密度平均每平方千米 543 人，仅次于江苏而居全国第二位。民族组成有山东省是新中国建立后人口净迁出数量较大的省份，共迁出人口 300 万以上。

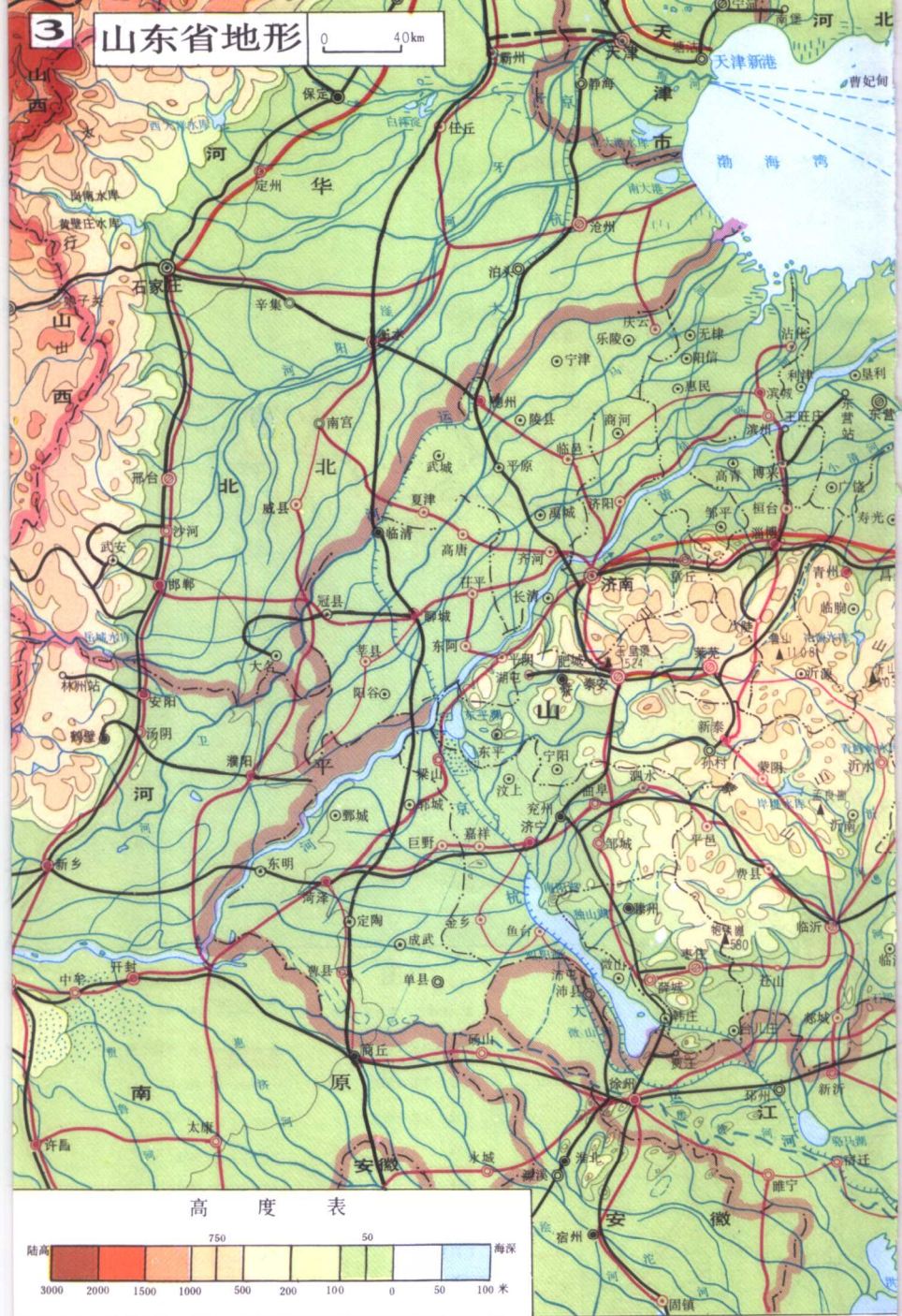


伸向黄海、渤海之间，与辽东半岛相对峙，拱卫着首都北京的出海大门。“山东”名称由来古远，早在春秋战国时期就淄、琅牙等郡，汉代属青、兖、徐三州，金代为山东东、西两路，明代置山东布政使司，清代为山东省。


烟台、威海、济宁、泰安、莱芜、日照、德州、临沂等 14 地级市，34 县级市和 61 县。现有 57 县市对外开放 已同世界上 48 个国家的一些州县建立了友好关系。在本省青岛、烟台、威海、日照、潍坊、淄博、济南、济宁、泰安等市区县建立了 48

和大汶口文化的故乡，人类文明起源久远，至 1949 年，全省人口已发展到 4549 万，至 1992 年全省人口更达 8580 万，汉、回、满等。根据最近一次全国人口普查，本省市镇人口占 27%，劳动适龄人口占 67%，是劳动力较充裕的省份。山

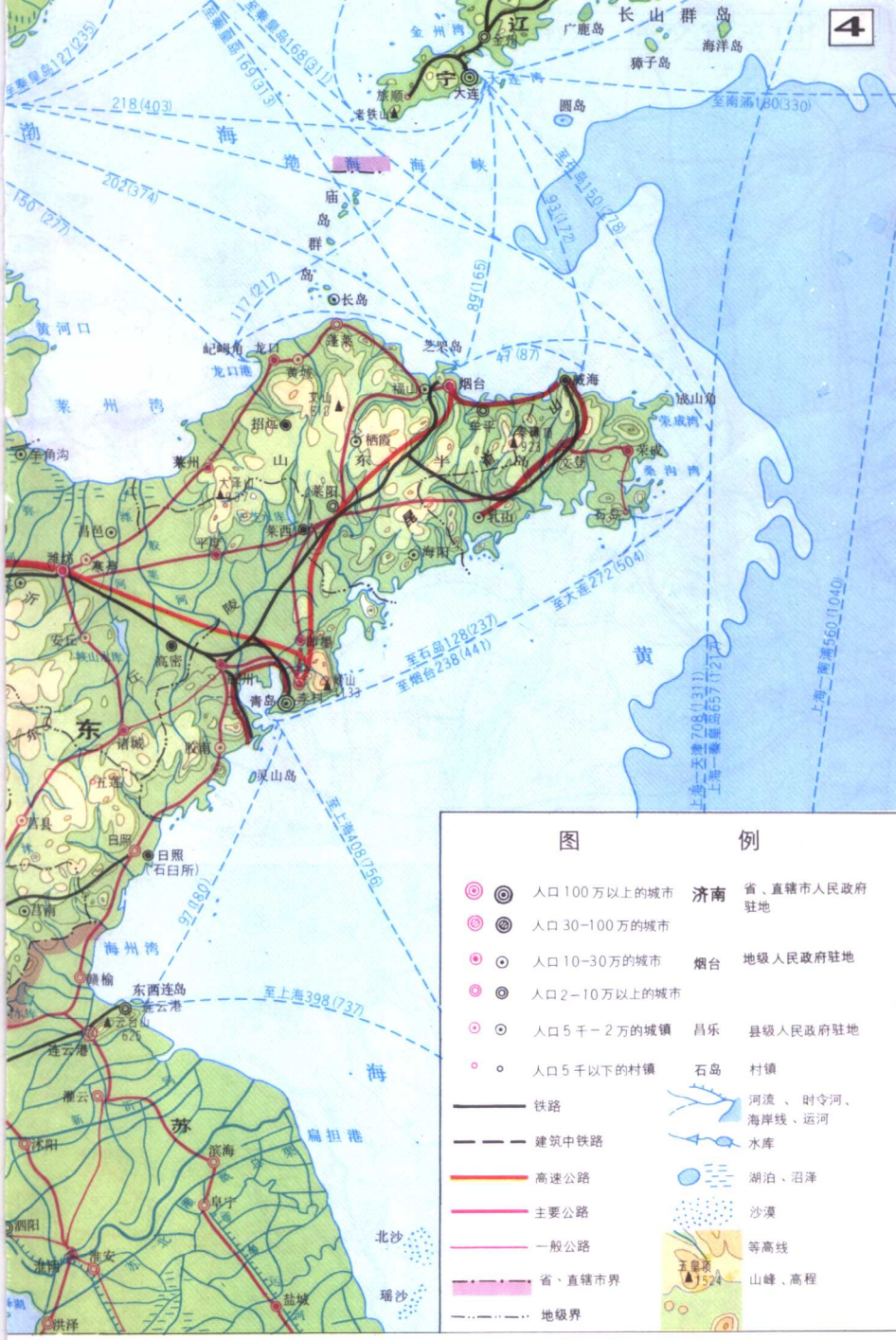




高度表



**山东省地形** 山东省是黄河下游的沿海省份，背倚大陆，面向海洋，包括内陆和半岛两部分。山东半岛伸入黄海、渤海著名。山东省地形大势以山地丘陵为骨架，平原盆地交错环列其间。两者所占全省面积的比例分别占 35% 和 64%。著名的泰山主峰海拔 1524 米，是全省名高峰，这里还有海拔千米以上的沂蒙山，南部有孟良崮、抱犊崮等方山丘陵。二是沿海平原。是著名的粮油果渔产区。三是鲁西、北平原区，位于微山湖、东平湖一线以西，济南、潍坊一线以北，是华北海拔一般 2—10 米，为全省最低处。西部平原丘陵接触地带有一连串湖泊，大运河南北穿湖而过。四是胶莱平原区，黄河、海河、淮河水系。黄河在本省境内行程 617 千米，由于泥沙淤积，河口每年向海伸出约 2 千米。京杭大运河在本省（常年有水的只有东平湖）。山东省地处暖温带季风气候区，寒来暑往，四季分明，光照、热量资源充足。全省年平均气温冷月一月平均气温  $-1^{\circ}\text{C}$  至  $-4^{\circ}\text{C}$  之间，鲁中泰山、鲁山，胶东大泽山区和黄河口以北地区  $-4^{\circ}\text{C}$  以下，黄海沿岸和鲁西南  $-2^{\circ}\text{C}$  以下，胶东沿海  $24^{\circ}\text{C}$  以下，莱城一带  $24^{\circ}\text{C}$  以下，成山角一带  $22^{\circ}\text{C}$  以下。山东省属半湿润气候区，季风影响下，雨水较多，年降水量一般在 500 毫米左右。一月降水量除鲁南、鲁东南（日照市一带沿海）和山东半岛的东北端沿海为 100 毫米以上，其他地区一般在 200—300 毫米之间。鲁中泰山山脉一带 300 毫米以上，是本省夏季多雨中心。而西北部德州一带由于鲁中



之间。海岸线北起无棣大河口，南至日照绣针河口，长达 3024 千米。沿海有海岛 290 多个，以渤海湾口的庙岛群岛最可湖水面积占全省面积 1%。本省大致可分四个地形区。一是鲁中南山地丘陵区，大致在济南、临沂、潍坊之间，省境中部胶东丘陵区，位于潍河、沐河以东半岛地区，大部分为海拔二、三百米的丘陵，有大洋山、崂山、昆崂山等，还有断陷盆地、大平原的组成部分。约 5 万平方千米，占全省面积三分之一。北部黄河口三角洲平原每年向海伸展造陆 23 平方千米，在鲁中南与胶东丘陵之间，平原海拔 50 米左右。主要潍河、胶莱河等冲积而成。土层深厚，农耕发达。山东省河流分属省西部境内长达 500 多千米约占全长的三分之一。运河穿过济宁为分野的南四湖（微山、昭阳、南阳、独山）和北五湖温 11—14℃，由南而北、自西向东气温递减，气候的大陆性特征冷热温差，鲁中丘陵以西较东部沿海明显。全省各地最 C 以上。最热月七月（胶东沿海八月）平均气温 24.5℃ 至 27.5℃，鲁西北、鲁西南 26℃ 以上，济南以东鲁中、胶东地区多集中在夏季。年降水量 550—950 毫米，由东南向西北递减，鲁中南山地东部和山东半岛为多雨区，年降水量 900 毫米以上外，其余广大地区在 6 毫米左右。七月降水量除莱州湾沿岸和鲁西北德州一带在 200 毫米以下外，其余广大山地阻挡海洋湿润气流的吹入，成为夏季少雨地区，大陆性气候明显。

# 5 山东省交通、旅游



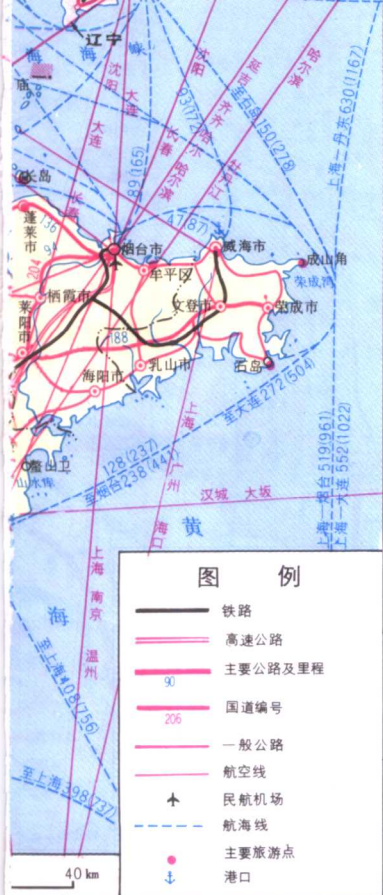
# 山东省名胜、古迹、土特产



**山东省交通旅游** 山东省地处我国东部沿海南北交通枢纽地区,而山海风光和齐鲁文化古迹,对中外游人有很大的吸引力。

本省内外海陆交通便利,铁路有纵横全省的京沪、胶济(青岛—济南)两干线在济南交会,其他有蓝烟(蓝村—烟台)、石德(石家庄—德州)、辛泰(辛店—泰安)、新石(新乡—兖州—石臼所)、张东(张店—东营)等线,已经建成通车的京九(北京—九江)线在菏泽与新石线正交。公路网密度较大,以济南、临沂、济宁、潍坊等地为中心,联络各市县乡镇,近年已建成省会济南至沿海工业港城青岛间的高速公路318千米。海运发达,有青岛、烟台、威海、龙口、石岛、日照(石臼)等20多个良港,大运河、黄河、小清河、微山湖等内河航道1800多千米。民航以济南、青岛为中心,通达北京、上海、广州、西安、哈尔滨、南京、深圳、昆明、乌鲁木齐等30多城市。

山东省旅游业的发展,条件优越,山海风光优美壮丽,文物古迹荟萃,在中国历史文化名城济南三胜的趵突泉、大明湖和千佛山,曲阜的三孔:孔府、孔庙和孔林,全国重点风景名胜青岛海滨、崂山旅游避暑胜地、五岳之首泰山风景名胜等驰名中外。山东风味、艺坛异彩纷呈,这也是重要旅游资源。山东风味等,又称鲁菜,是中国八大菜系之一,咸食为主,善用奶、汤烹饪,是北方菜的代表,其中的济南烤鸭、胶东海鲜、孔府满汉全宴很有名。山东快书曲艺、吕剧梆子独具地方特色。……近年,随着旅游事业的兴起,在济南、青岛、烟台、威海、蓬莱、泰安、曲阜、淄博、潍坊等主要旅游城市,大多设立有中国国际旅行社、中国旅行社、华侨旅行社的分社或支社及宾馆饭店、旅游服务设施,旅游接待条件逐年有所改善。



**山东省名胜、古迹、土特产** 山东省地处我国古代中原地方,人类社会文明的发展,历史悠久。它是新石器时代大汶口和龙山文化的发祥地,是古老的齐鲁文化之邦,春秋战国时代思想家孔子、墨子,军事家孙子的故乡,唐以后山东文苑更是人才辈出。历史文物古迹众多,有国家级和省级重点文物保护单位150多处。众多的文物古迹和山海风光、天然美景融为一体,形成独特的齐鲁风光名胜。泉城济南,以趵突泉为各泉之冠,附近有宋代女词人李清照纪念馆。济南名胜还有遍布石刻造像的千佛山、风景秀丽的大明湖,以及附近泰安县拔地通天之势的东岳泰山与历代帝王祭山的岱庙,长清县千年古刹灵岩寺。胶东风景名胜区的海滨避暑胜地青岛有著名的八大关浴场、海产博物馆和道教胜地崂山。烟台有号称“小蓬莱”的毓璜顶及附近的当年秦皇汉武驻蹕地芝罘岛、“人间仙境”蓬莱阁与登州水城、威海望海楼佳境环翠楼和刘公岛,在中国历史文化名城曲阜有鲁国故城和规模宏大的孔府、孔庙、孔林及附近邹城孟府、孟庙、孟林,济宁唐诗仙李白饮酒处太白楼、水泊梁山和景阳岗遗址。淄博有临淄齐国故城、淄川清文学家蒲松龄“聊斋”故居及附近驼山石窟、潍坊十笏园等。

山东省名土特产丰富多样,有多种名特瓜果农户。山东有名的温带水果之乡,烟台苹果、莱阳梨、肥城桃、大泽山葡萄、乐陵金丝小枣、聊城熏枣、菏泽柿子等早已驰名中外。名瓜有德州西瓜、青州银瓜、昌乐西瓜。其他农副名产有: 山东大花生、明水、曲阜香稻、金沙金谷、章丘大葱、潍县萝卜、胶州大白菜、曹州(菏泽)牡丹、平阴玫瑰、青州(益都)烟草、龙口粉丝、济宁酱制品(包瓜、糟鱼等)、东阿阿胶(驴皮胶)临朐全蝎、平邑金银花。水产有: 加吉鱼、鲈鱼、对虾、海带、微山湖鲤鱼等,山东油料、果品、水产品产量分别居全国第一、二、三位。山东风味名食品饮料有德州扒鸡、济南糖酥煎饼、青岛高粱饴、啤酒、崂山矿泉水、烟台红葡萄酒、白兰地、兰陵美酒、即墨老酒,工艺美术品鲁绣、青岛贝雕、烟台抽纱、木钟、潍坊风筝、嵌银器具、仿古铜器、木版年画、淄博陶瓷、玻璃料器、莱州草编等。

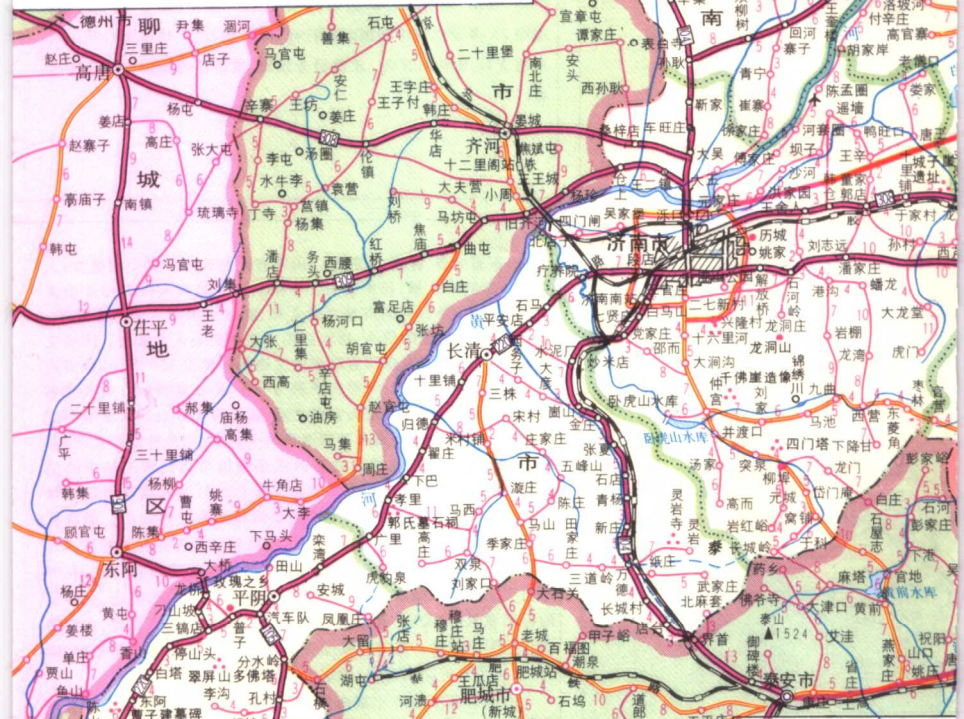
济南市位于山东省中部，泰山以北，黄河下游，全市辖章丘一个县级市，5个市辖区，及长清、平阴、济阳、商河等4县。市域总面积5818平方千米，人口434万。济南是山东省省会，中国历史文化名城之一。

济南自然地理环境优越，南有千佛山屏障，市区有大明湖和趵突泉、珍珠、黑虎等泉群，北为黄河、小清河冲积平原

济南是建国以后迅速发展起来的山东省新兴的综合性工业城市、以石油化工、冶金、机械、电子、纺织、食品、造纸等为主的工业基地。名牌产品有龙门刨床、载重汽车等。传统工艺绣花被誉称为“鲁绣”。

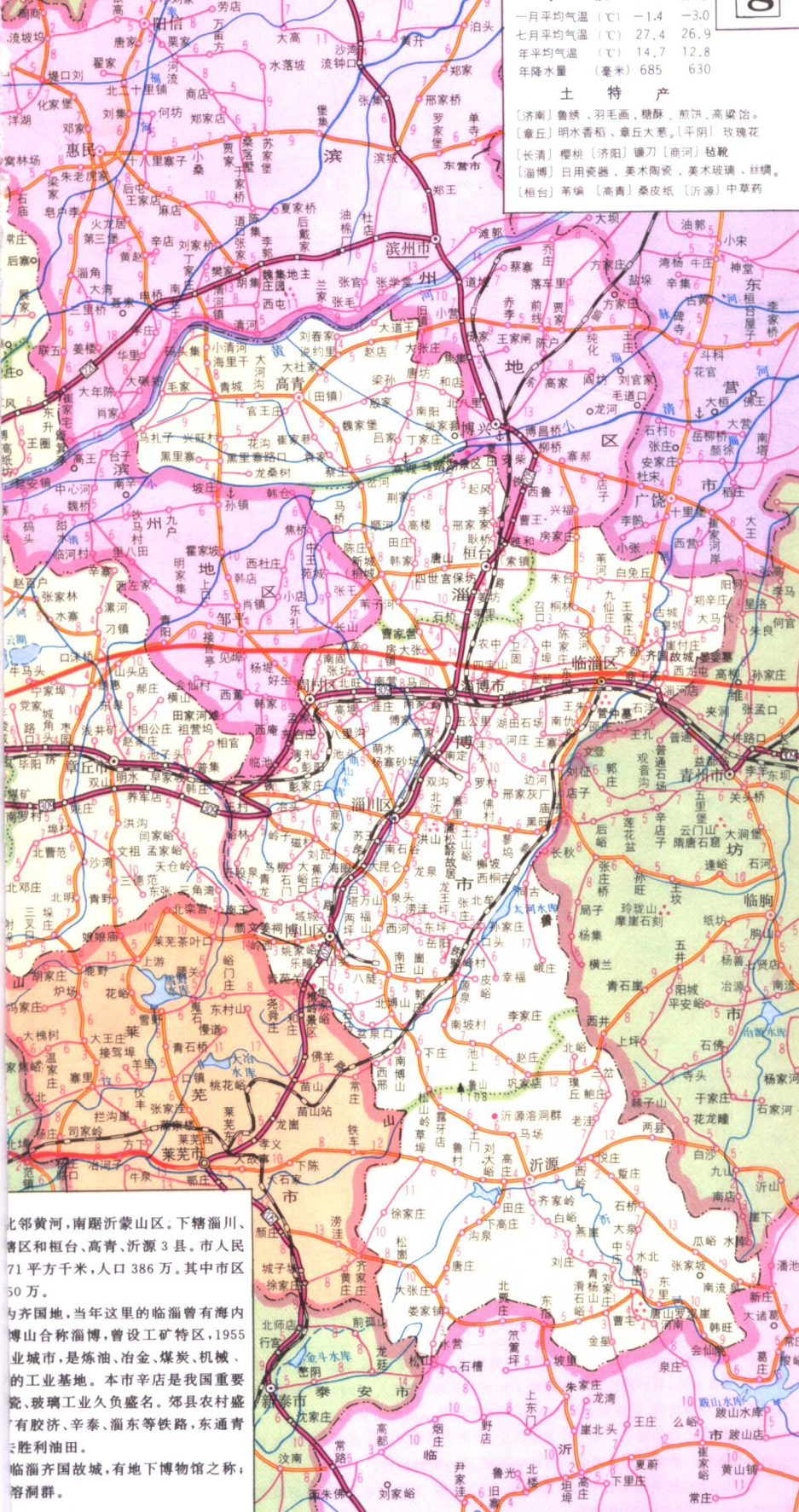
济南是本省交通中心，我国东部交通要冲之一。有京沪铁路纵贯南北，胶济铁路横贯东西，北京至福州等四条国道公路和省级公路，以及济(南)青(岛)高速公路在此交汇，水运有黄河、小清河直达渤海，民航线可通全国各大城市，并将建济南国际空港。

济南是我国历史文化名城，汉初始称济南。自古以“泉城”闻名于世，史称有七十二名泉。其中以趵突泉最著名，与千佛山、大明湖并称济南“三胜”。郊区县名胜古迹有长清县灵岩寺、平阴县玫瑰之乡、历城四门塔和龙洞山等。



淄博市地处鲁中偏北，博山、张店、临淄、周村5市政府驻张店。全市总面积3499平方千米，人口236万。淄博一带春秋战国时名都之称。民国时以淄川、周村、博山、张店、临淄、周村5市为重要工业基地。现为山东省重要电子、化工、轻工等部门类较全的石油化工基地之一。博山陶产粮棉、花生、烟麻等。本市西达济南、南至泰安、北至周村、南达临沂。淄博地区主要古迹名胜南部山区有北方地区少有的

气候	济南	淄博
一月平均气温 (°C)	-1.4	-3.0
七月平均气温 (°C)	27.4	26.9
年平均气温 (°C)	14.7	12.8
年降水量 (毫米)	685	630
土特产	[济南] 鲁绣、羽毛画、糖酥、煎饼、高粱饴。 [章丘] 明水香稻、章丘大葱。[平阴] 玫瑰花 [长清] 樱桃(济阳) 蜜桃 [商河] 粘软 [淄博] 日用瓷器、美术陶瓷、美术玻璃、丝绸。 (烟台) 苇编 (高青) 桑皮纸 (沂源) 中草药	



北邻黄河,南踞沂蒙山区。下辖淄川、博区和桓台、高青、沂源3县。市人民71万平方千米,人口386万。其中市区50万。

与齐国地,当年这里的临淄曾有海内博山合称淄博,曾设工矿特区。1955业城市,是炼油、冶金、煤炭、机械、的工业基地。本市商店是我重要瓷、玻璃工业久负盛名。郊县农村盛有胶济、辛泰、淄东等铁路,东通青胜利油田。

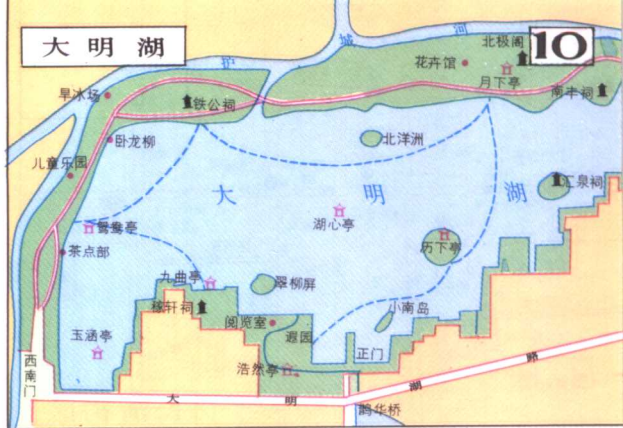
临淄齐国故城,有地下博物馆之称;溶洞群。



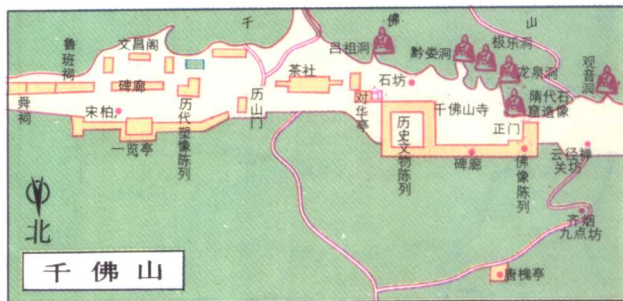
济南市区位于鲁中偏西，北邻黄河。济南是山东省的省会、全省的文化中心和交通枢纽。市辖区包括市中、历下、积1943平方千米，其中已建成市区面积102平方千米。市区人口237万，其中，城市人口155万。济南自古多名士，历代有名爱国词人辛弃疾等。济南是建城已有3100多年的我国历史名城之一。

济南近代工业的建立已有100多年历史，但新中国建立后济南作为山东省省城后，工业才迅速发展起来。现已形成主要的工业基地。济南传统食品名产有高粱饴糖、山东糖酥煎饼。

济南三大名胜有位于市中心的趵突泉，它居济南72名泉之冠；位于旧城北部的大明湖，景色佳丽，湖滨有辛弃疾有千佛山寺（兴国寺）的千佛崖等。



大明湖坐落市中，由众泉汇集而成，有久雨不涝、大旱不涸的特点。湖面广大40公顷，烟波浩淼，岸柳依依，清人刘咏湖以“四面荷花三面柳，一城山色半城湖”之句形容其景色佳丽。湖滨北极阁高台上建有真武庙，湖之南鹊华桥的“鹊华烟雨”自古为济南名景之一。



千佛山古名历山，相传上古虞舜曾耕稼于此，故又名舜耕山。盘山而上，林荫夹道花木扶疏。隋代开皇年间，在这一带山崖上镌刻许多石佛，遂称千佛山。盛唐时期又在山腰龙泉洞附近建千佛寺，营造殿宇、楼阁、亭台，从此千佛山名扬遐迩，每逢三月三、七夕、重阳佳节，热闹非凡。平日，游人登上一览亭，泉城风光尽收眼底。



趵突泉位于济南市西門桥南，是济南最大的涌泉，环境优雅。周围还有漱玉泉、金线泉等。漱玉泉北建有宋代女词人李清照纪念馆。



历城、天桥、槐荫等5个区。市区历史上文人学者辈出，如宋代就有著名以机械、冶金、电子、轻纺工业为轩祠；市南千佛山，层峦叠翠，山腰



