


ZHONGGUO DITUJI

中国地图集



锦绣山河 一目了然



中国地图集

ZHONGGUO DITUJI



中国地图出版社

图 例

省区图和扩大图

- | | | | | | |
|--|-----|------------|--|--------|------------|
| | 北京市 | 首都 | | 青岛市 | 地级市行政中心 |
| | 上海市 | 省级行政中心 | | 明光市 通县 | 县级市、县级行政中心 |
| | 延吉市 | 州、盟、地区行政中心 | | 南口 | 乡镇、村庄 |

- | | | | | | | |
|--|-----------|------|-------|----|--|------------|
| | 铁路 | 未成铁路 | | 大道 | | 航海线及里程 |
| | 高速公路、主要公路 | | 关隘或山口 | | | 轮船通航起迄点 |
| | 一般公路 | 汽车轮渡 | | 运河 | | 港口及通航河段停靠站 |

- | | | | | | |
|--|------|--|------------|--|-------|
| | 国界 | | 省、自治区、直辖市界 | | 地区界 |
| | 未定国界 | | 自治州、盟界 | | 军事分界线 |

- | | | | | | |
|--|---------|--|-------|--|---------|
| | 海岸线 | | 伏流河 | | 泉、温泉 |
| | 沙洲 | | 瀑布 | | 火山 |
| | 珊瑚礁 | | 渠道 | | 山峰及高程 |
| | 湖泊 | | 水库及闸坝 | | 干涸河、干涸湖 |
| | 时令湖、时令河 | | 蓄洪区 | | 沙漠 |
| | 常年河 | | 井、坎儿井 | | 沼泽、盐沼泽 |

- | | | | | |
|--|------|--|----|-------|
| | 长城 | | 卧龙 | 自然保护区 |
| | 名胜古迹 | | 十渡 | 风景游览点 |

城 市 图

- | | | | | | |
|--|-------|--|------------|--|-------|
| | 街区及街道 | | 餐厅 | | 火车售票处 |
| | 铁路及车站 | | 剧场、商店、展览馆等 | | 飞机售票处 |
| | 地铁及车站 | | 体育场、体育馆 | | 长途汽车站 |
| | 城墙 | | 医院、学校 | | 民用机场 |
| | 游览点 | | 邮电局 | | 码头 |
| | 饭店、宾馆 | | 电影院 | | 主要游览线 |

目 录

- 1 中国政区
2 中国民族
3 中国地形
4 中国气候
5 中国交通 (一)
6 中国交通 (二)
7 中国文化古迹
8 中国风景名胜
9 中国土特产
10 中国工艺美术
- 11-15 北京市
北京 故宫博物院 中山公园 劳动人民文化宫 北海公园
颐和园 天坛公园 大观园 十渡 雍和宫 香山公园 周口店
北京猿人遗址 八达岭长城 慕田峪长城 十三陵 西山八大处
- 16-17 天津市
天津 水上公园 商业街
- 18 京津唐地区
- 19-22 河北省
石家庄 保定 唐山 张家口北戴河风景区 邯郸 邢台
承德 避暑山庄 清东陵 清西陵
- 23-24 山西省
太原 大同 长治 五台山风景区
- 25-26 内蒙古自治区
呼和浩特 包头 集宁 锡林浩特
- 27-30 辽宁省
辽东半岛 沈阳 沈阳故宫 北陵公园 大连 鞍山
千山风景区 锦州 抚顺 营口 丹东
- 31-32 吉林省
长春 吉林 延吉
- 33-34 黑龙江省 齐齐哈尔
哈尔滨 牡丹江 大庆
- 35-37 上海市
上海 上海繁华地区 豫园及商场 宝山
- 38-41 江苏省 太湖游览区
南京 镇江 常州 无锡 锡惠公园 宜兴 苏州 拙政园
徐州 扬州 南通 连云港
- 42 沪宁杭地区
- 43-46 浙江省
杭州 嘉兴 湖州 莫干山风景区 绍兴 宁波 普陀山风景区
富春江风景区 溪口风景区 金华 椒江 温州 雁荡山风景区
- 47-48 安徽省
合肥 蚌埠 芜湖 淮南 黄山风景区
- 49-52 福建省
福州附近 厦门附近 福州 厦门 三明 泉州 莆田
龙岩 漳州 南平 邵武
- 53-54 江西省
南昌 九江 景德镇 赣州 庐山风景区 井冈山
- 55-58 山东省
山东半岛 济南 青岛 烟台 泰山风景区 淄博
德州 济宁 曲阜
- 59-62 河南省
郑州 开封 嵩山风景区 洛阳 平顶山 新乡 安阳 许昌
信阳 南阳 焦作
- 63-65 湖北省
武汉 襄樊 十堰 宜昌 沙市 黄石 荆门 鄂州
随州 咸宁
- 66-69 湖南省
长沙 韶山 岳阳 株洲 湘潭 衡阳 邵阳 吉首 郴州
张家界风景区 衡山风景区
- 70-73 广东省
珠江三角洲 广州 深圳 佛山 湛江 珠海 肇庆
中山 汕头 茂名
- 74-76 广西壮族自治区
南宁 梧州 北海 桂林 七星公园 漓江风景区
柳州
- 77-78 海南省
海口 通什 三亚
- 79-83 四川省
成渝地区 成都 重庆 三峡风景区 自贡 宜宾
乐山 内江 万县 西昌 峨眉山风景区
黄龙寺-九寨沟风景区
- 84-85 贵州省
贵阳 遵义 都匀 安顺
- 86-87 云南省
昆明 大理 个旧 路南石林
- 88-89 西藏自治区
拉萨 人民公园 日喀则
- 90-92 陕西省
西安 西安附近 秦俑博物馆 宝鸡 咸阳 延安
华山风景区
- 93-94 甘肃省
兰州 天水 玉门
- 95-96 青海省
西宁 西宁附近 塔尔寺 格尔木
- 97-98 宁夏回族自治区
银川 石嘴山 吴忠 青铜峡
- 99-100 新疆维吾尔自治区
乌鲁木齐 伊宁 石河子 喀什 克拉玛依
- 101-102 台湾省
台北 台中 高雄
- 103-104 香港、澳门地区
香港·九龙 澳门
- 105 本图册部分自治县、自治旗、
旗全称简称对照表



全国行政区划统计表 (截止1994年6月)

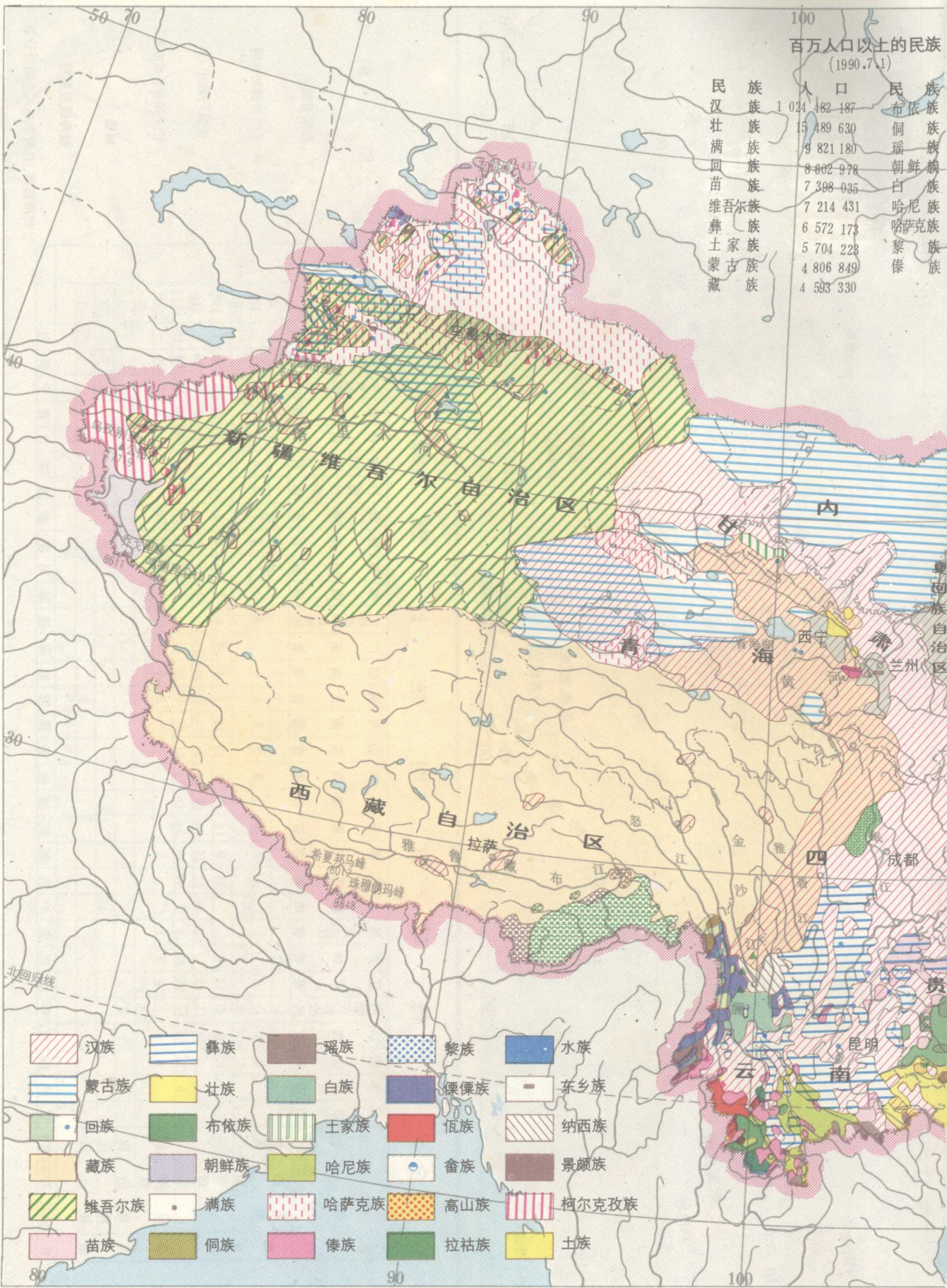
直辖市	省	自治区	自治州	盟	市	市	县	自治县	自治旗	自治旗	特别行政区	林区	省、自治区、直辖市简称	全国合计																														
														台	新疆维吾尔自治区	宁夏回族自治区	青海省	甘肃省	陕西省	西藏自治区	云南省	贵州省	四川省	海南省	广西壮族自治区	广东省	湖北省	湖南省	湖北省	河南省	山东省	江西省	福建省	安徽省	浙江省	江苏省	上海市	黑龙江省	吉林省	辽宁省	内蒙古自治区	山西省	河北省	天津市
3	23	5												台湾省	5	2	6	7	1	2	8	30	336	7	198	416	64	16	1572	119	50	2164	3	3	1									

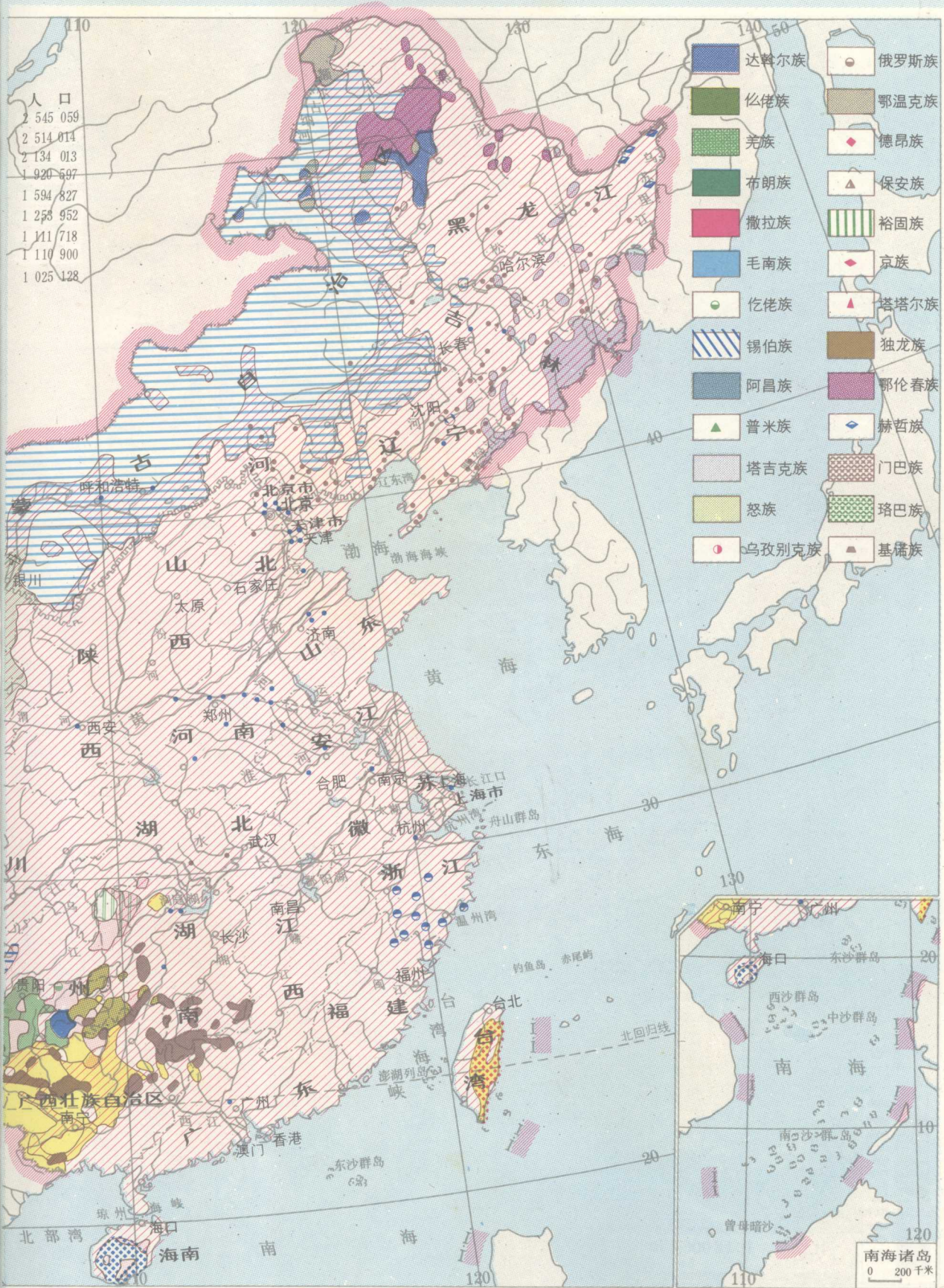
台湾省市、县数未列入全国合计数

- 图例
- ★ 我国首都
 - ⊙ 外国首都和首府
 - 省级行政中心
 - 市 (外国重要城市间)
 - 城镇

海里(千米) 航线及里程

2 中国民族

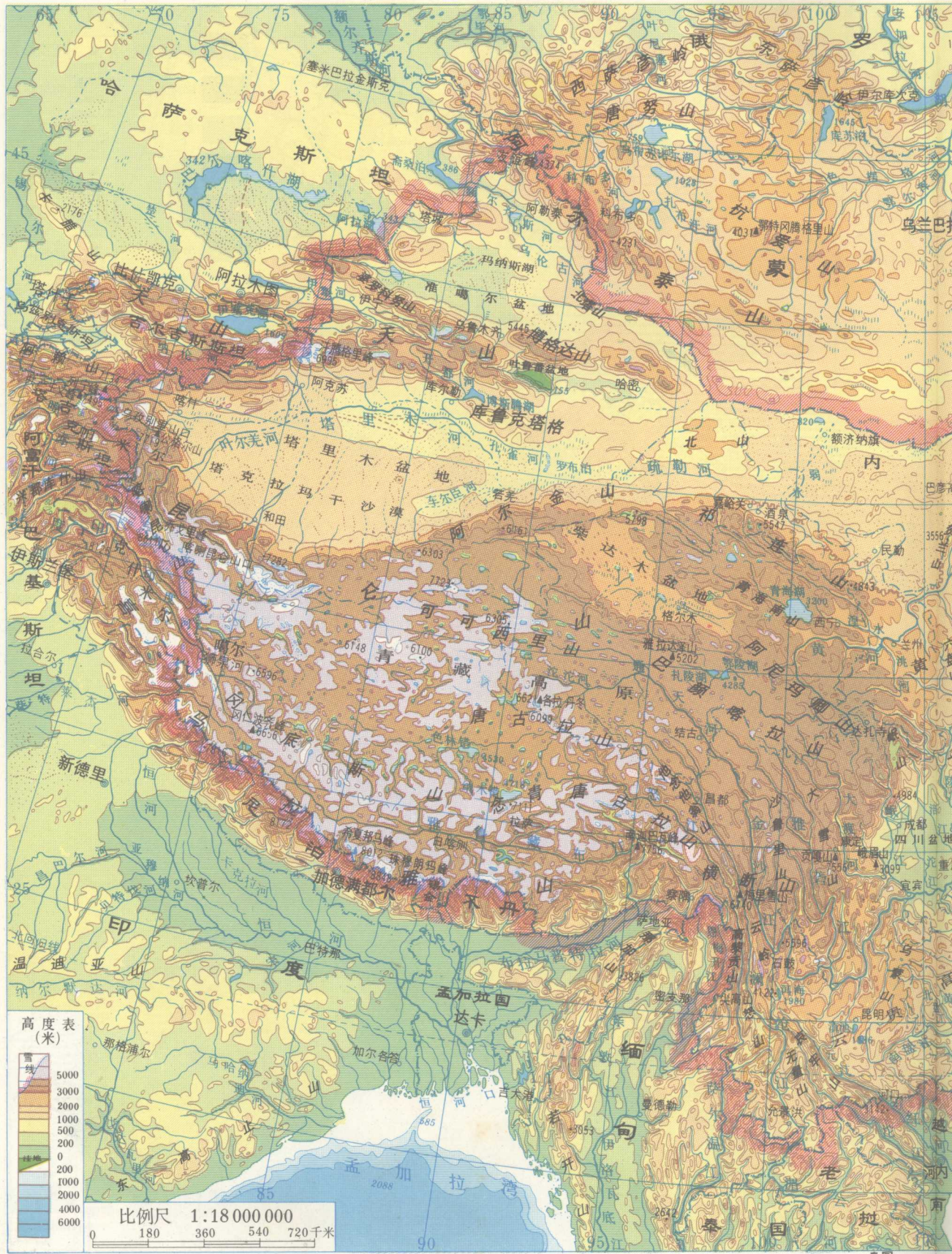




比例尺 1:18 000 000

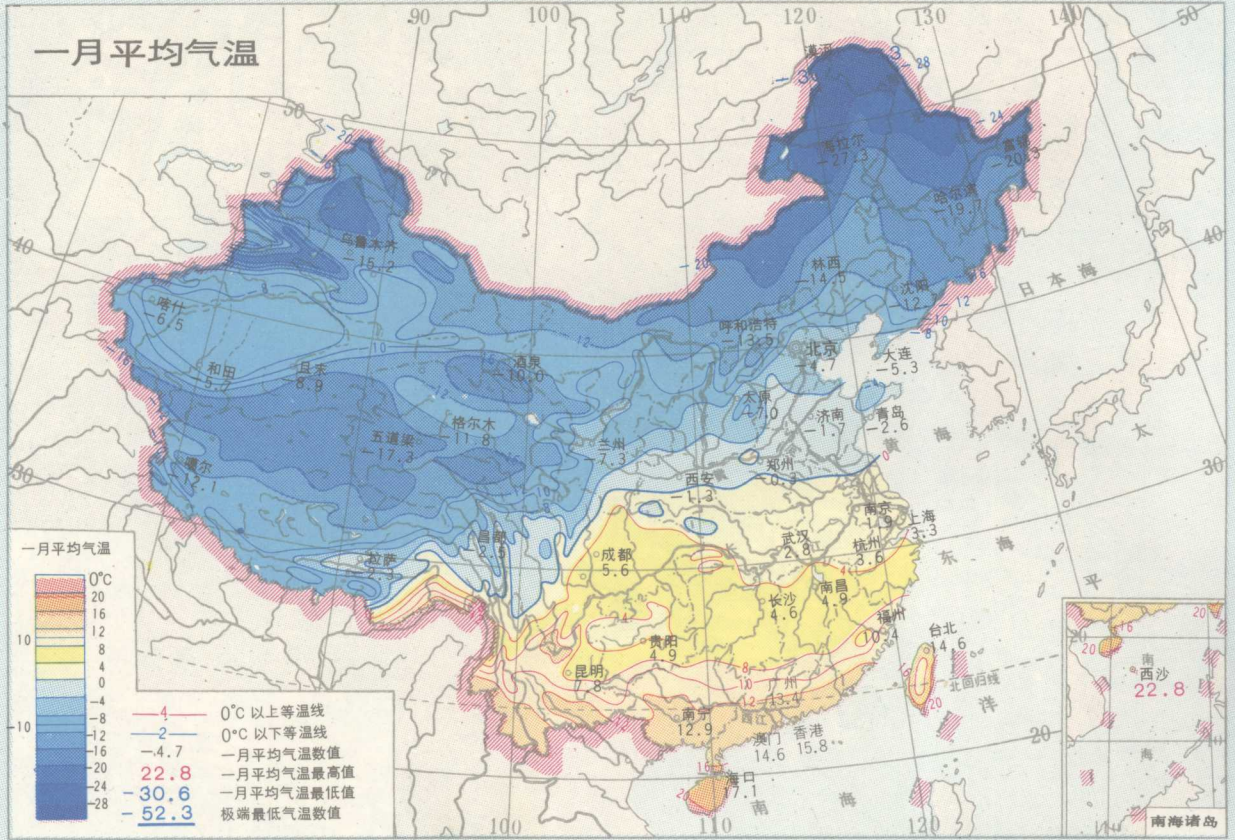
0 180 360 540 720千米

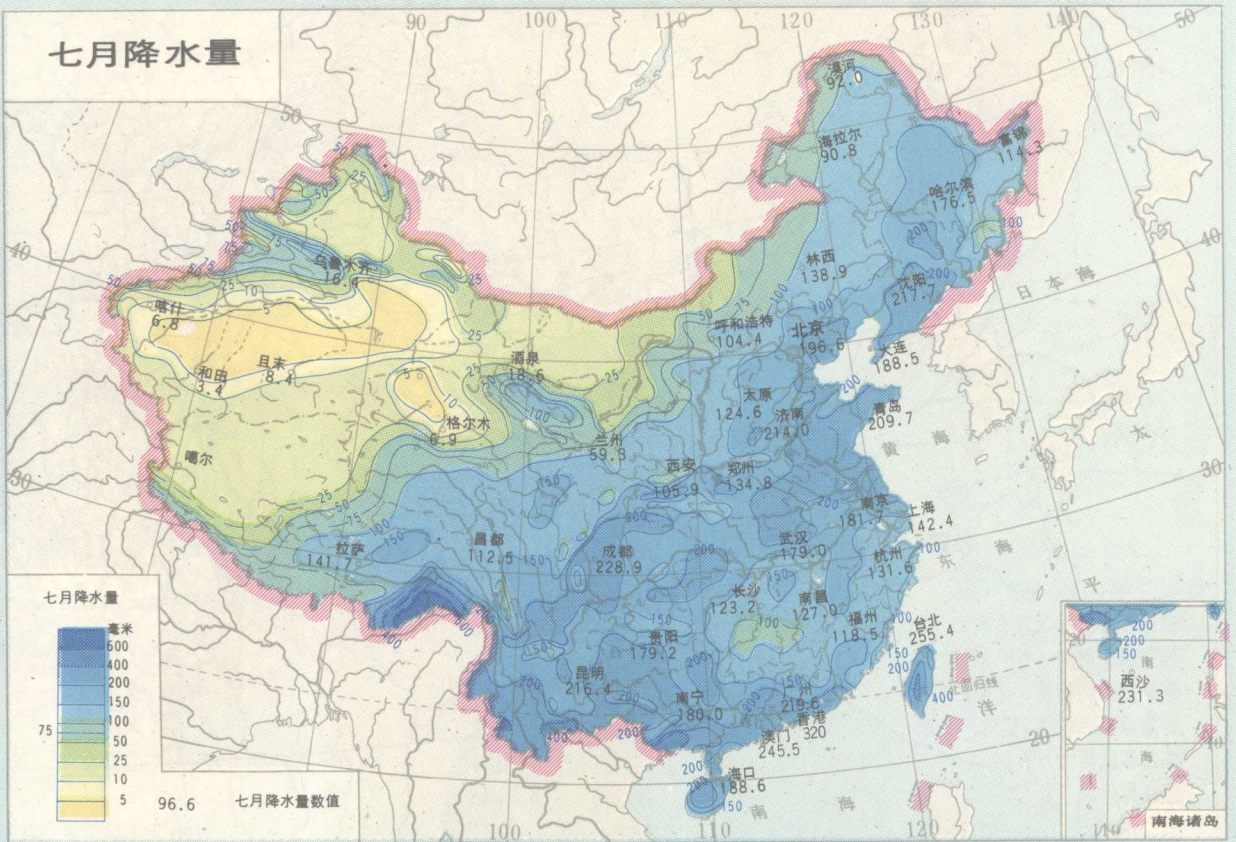
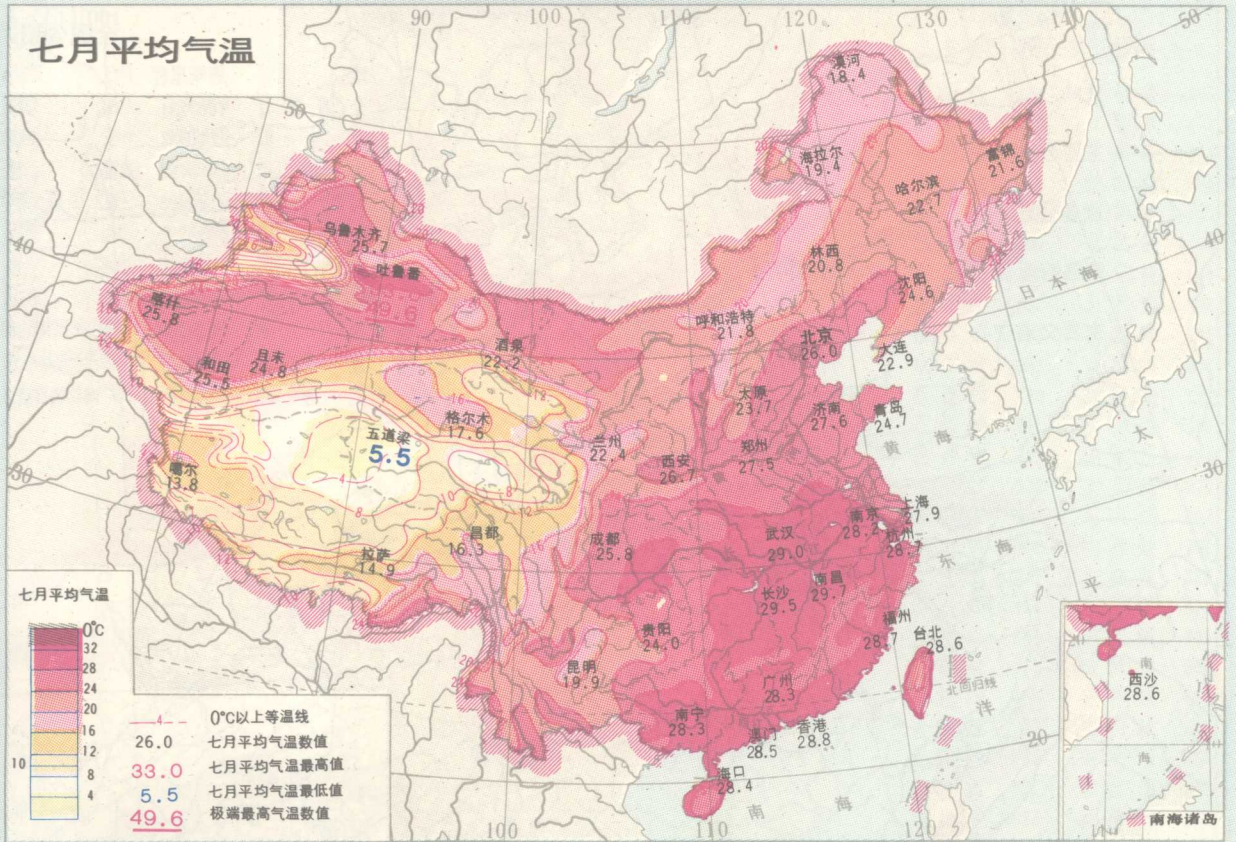
3 中国地形





4 中国气候





比例尺 1:40 000 000 0 400 800 1200 1600 千米

5 中国交通(一)



全国公路通车里程

江苏省	224
浙江省	250
安徽省	264
福建省	359
江西省	317
山东省	363
河南省	388
湖北省	450
湖南省	557
广东省	640
广西壮族自治区	386

地区	通车里程
全国总计	1000284
北京市	10932
天津市	3792
河北省	40698
山西省	28762
内蒙古自治区	36639
辽宁省	33006
吉林省	24300
黑龙江省	45487
上海市	3185

铁路、公路运输发展统计表

年份	1949	1952	1978	1993
铁路营业里程 (万千米)	2.18	2.29	4.86	5.88
公路通车里程 (万千米)	8.07	12.67	89.02	108.35
铁路货物周转量 (亿吨/千米)		602	5345	11955
公路货物周转量 (亿吨/千米)		14	274	4173
铁路客运量 (万人)	10297	16352	81491	105458
公路客运量 (万人)	1809	4559	149229	810000

里程表 (单位:千米)

22436	海	南	12800
25821	四	川	91099
26486	贵	州	33266
35987	云	南	72581
31760	西	藏自	23000
36327	陕	西	37086
38840	甘	肃	33824
45000	青	海	15933
55756	宁	夏回	6983
64070	新	疆维	31000
33628	台	湾	暂缺

主要铁路运输里程表(千米)

京承线	419	焦柳线	1645
京包线	286	太新线	497
京原线	828	宝成线	673
京兰线	419	成渝线	504
京沪线	333	成昆线	463
京济线	1006	川黔线	1108
京石线	1460	成贵昆	644
京太线	393	京通线	836
京秦线	263	通霍线	417
石太线	2302	京哈线	1388
石太线	180	京秦线	299
侯西线	251	沈吉线	446
北同蒲线	289	锦承线	437
南同蒲线	347	大郑线	370
兖石线	503	沈大线	397
新兖线	308	沈丹线	261
汉丹线	315	长白线	333
襄渝线	416	平齐线	571
皖赣线	850	通洲线	421
沪杭线	541	滨洲线	950
浙赣线	186	牙林线	474
湘黔线	947	富西线	860
湘桂线	694	滨北线	333
黔桂线	321	哈佳线	506
陇海线	1013	佳东线	332
兰青线	318	林绥线	331
南昆线	607	滨图线	548
南疆线	1770	杜拉线	248
青藏线	2144	拉滨线	266
滇昆线	205	长图线	529
滇黔线	814	梅集线	245
滇藏线	457		



6 中国交通(二)

图例

-  通航河段
-  航空线
-  航海线及里程
-  港口
-  大型航空站
-  航空站

沿海主要港口货物吞吐量

	1952年	1978年	1993年	
总计	1440	19834	67646	宁波
大连	151	2864	5959	汕头
营口	18	33	682	黄埔
秦皇岛	181	2219	7808	湛江
天津	74	1131	3719	海口
烟台	26	458	1191	八所
青岛	175	2002	3545	三亚
日照			1317	
连云港	46	594	1417	
上海	656	7955	17596	



水运、航空运输发展统计表

年份	1949	1952	1978	1993
内河航运里程 (万千米)	7.36	9.50	13.6	10.97
民用航空里程 (万千米)		1.31	14.89	96.08
水运货物周转量 (亿吨/千米)		146	3779	13672
空运货物周转量 (亿吨/千米)			1.0	16.6
水运客运量 (万人)	1562	3605	23042	27100
民航客运量 (万人)	27	2	231	3383




单位:万吨

1952年	1978年	1993年
35	153	662
47	1050	6552
12	947	1953
16	76	580
	307	384
3	45	65

主要内河通航里程表(单位:千米)

河流名称	通航里程	全年通轮	季节通轮
长江	3234	2958	276
岷江	348	162	
沱江	517		150
嘉陵江	739	320	73
渠江	730	94	265
乌江	456	238	162
赤水河	285	159	78
汉水	1554	1145	114
湘江	732	156	460
资水	578	26	383
沅江	982	253	603
赣江	611	611	
淮河	649	412	28
涡河	238	152	
沙河、颍河	486	126	258
通扬运河	196	163	33
京杭运河	1442	877	
黄浦江	154	154	
西江	868	868	
东江	388	329	59
北江	381	256	38
海河	69	69	
汾阳河、子牙河	494		404
黑龙江	1892		1892
乌苏里江	495		495
松花江	1890	58	1554
嫩江	707		573
牡丹江	417		
图们江	182		100
鸭绿江	750	175	575
辽河	325		226
黄河	3794	241	686
闽江	422	246	176
九龙江	142	51	91
韩江	417	244	115
澜沧江	308		137
额尔齐斯河	161		161

比例尺 1:18 000 000



南海诸岛
0 200千米

7 中国文化古迹

中国历史文化名城

图例

- 革命遗址及革命纪念建筑物
- 古建筑及古历史纪念建筑物
- 古墓葬
- 碑刻、铸造
- 古遗址
- 石窟造像
- 古田会议会址 (1929·上杭)
- 革命遗址、文化古迹名称 (时间、地点)

第一批 24 个

- 北京 承德
- 大同 南京
- 苏州 扬州
- 杭州 绍兴
- 泉州 景德镇
- 曲阜 洛阳
- 开封 江陵
- 长沙 广州
- 桂林 成都
- 遵义 昆明

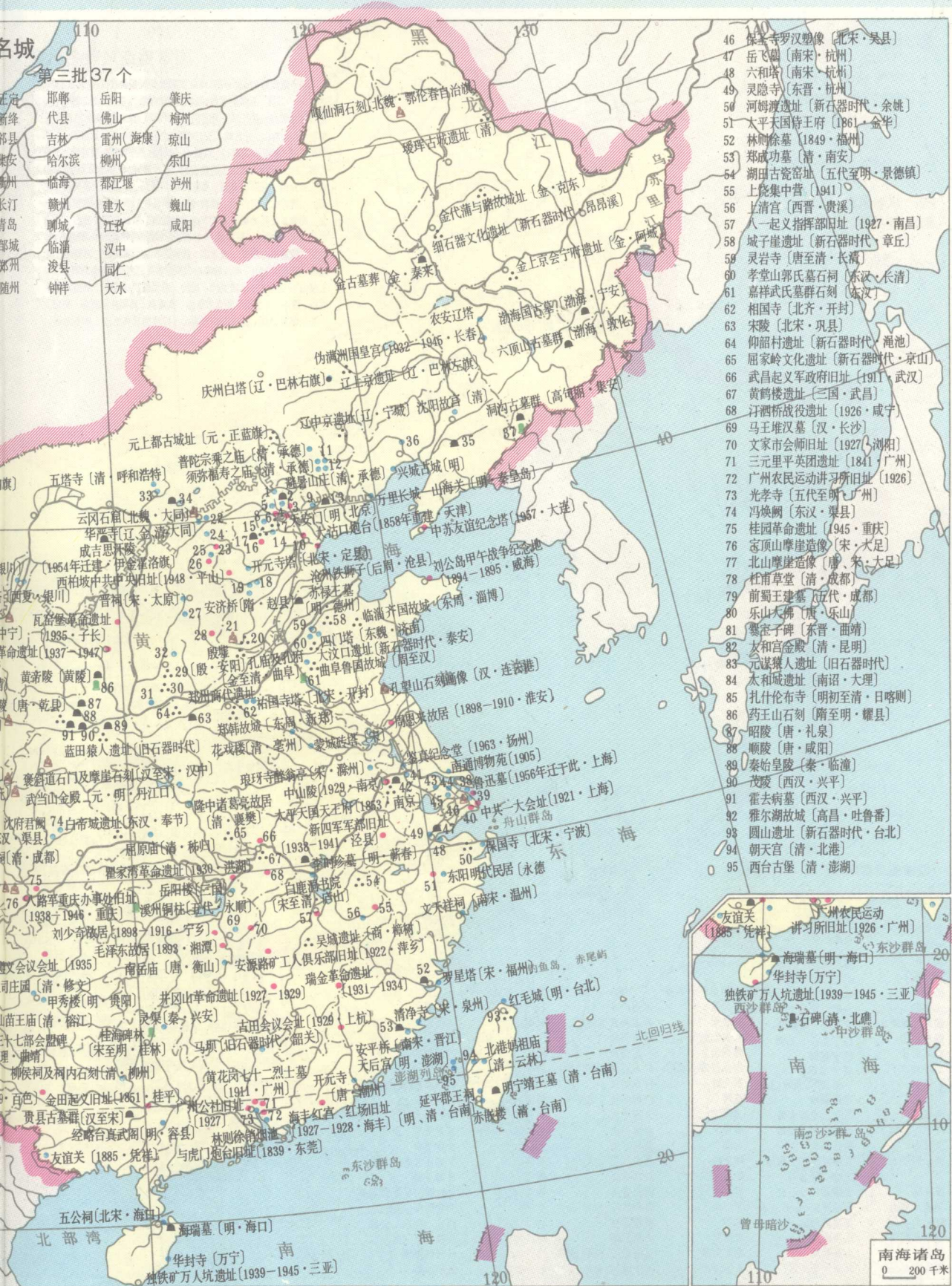
第二批 38 个

- 大理 拉萨
- 西安 延安
- 天津 武汉
- 南昌 重庆
- 保定 平遥
- 呼和浩特 镇江
- 常熟 徐州
- 淮安 宁波
- 歙县 寿县
- 亳州 福州
- 漳州 济南
- 安阳 南阳
- 商丘 襄樊
- 湖州 汉中
- 宜宾 自贡
- 镇远 丽江
- 日喀则 韩城
- 榆林 武威
- 张掖 敦煌
- 银川 喀什



用数字代表的革命遗址及文化古迹

- | | | |
|-------------------------|------------------------|------------------|
| 1 万里长城—八达岭 (明·延庆) | 14 义慈惠石柱 (北齐·定兴) | 30 侯马晋国遗址 (东周) |
| 2 十三陵 (明·昌平) | 15 燕下都遗址 (战国·易县) | 31 永乐宫 (元·芮城) |
| 3 焦庄户地道战遗址 (抗战时期·顺义) | 16 冉庄地道战遗址 (1942·清苑) | 32 广胜寺 (元·明·洪洞) |
| 4 颐和园 (明、清·北京) | 17 清西陵 (清·易县) | 33 清真大寺 (清·呼和浩特) |
| 5 真觉寺金刚宝座 (明·北京) | 18 赵州陀罗尼经幢 (北宋·赵县) | 34 和林格尔壁画墓 (汉) |
| 6 卢沟桥 (始建于金·北京) | 19 永通桥 (金·赵县) | 35 辽阳壁画墓群 (汉·魏) |
| 7 周口店遗址 (旧石器时代·房山) | 20 赵都邯郸城 (战国·邯郸) | 36 奉国寺 (辽·义县) |
| 8 云居寺塔及石经 (隋、唐、辽、金·房山) | 21 响堂山石窟 (东魏至元·邯郸) | 37 好大碑 (高句丽·集安) |
| 9 独乐寺 (唐·蓟县) | 22 善化寺 (辽·金·大同) | 38 玉佛寺 (清·上海) |
| 10 平津战役指挥部旧址 (1948·杨柳青) | 23 平型关战役遗址 (1937·繁峙) | 39 豫园 (明至清·上海) |
| 11 普宁寺 (清·承德) | 24 佛宫寺释迦塔 (辽·应县) | 40 上海中山故居 (1919) |
| 12 普乐寺 (清·承德) | 25 佛光寺 (唐至清·五台) | 41 金山寺 (唐·镇江) |
| 13 清东陵 (清·遵化) | 26 白求恩模范病室旧址 (1938·五台) | 42 明孝陵 (明·南京) |
| | 27 双塔寺 (明·太原) | 43 奇畅园 (明至清·无锡) |
| | 28 八路军总司令部旧址 (1938·武乡) | 44 拙政园 (明、清·苏州) |
| | 29 丁村遗址 (旧石器时代·襄汾) | 45 留园 (清·苏州) |



比例尺 1:18 000 000 0 180 360 540 720千米