

禹貢圖考

蘇子舟

PDG

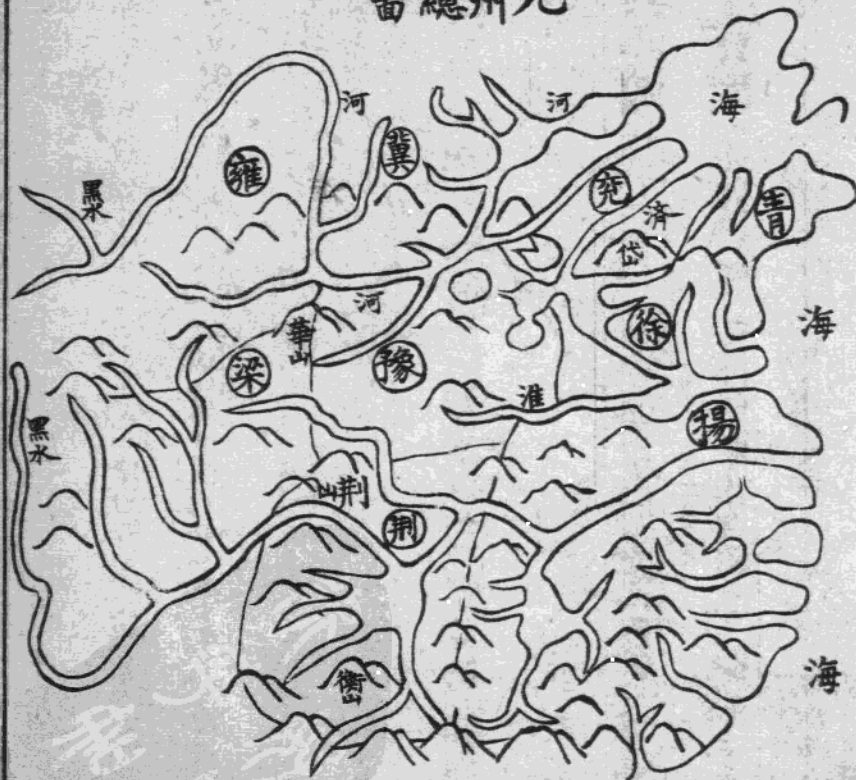
刻雷立夫禹貢諸圖記

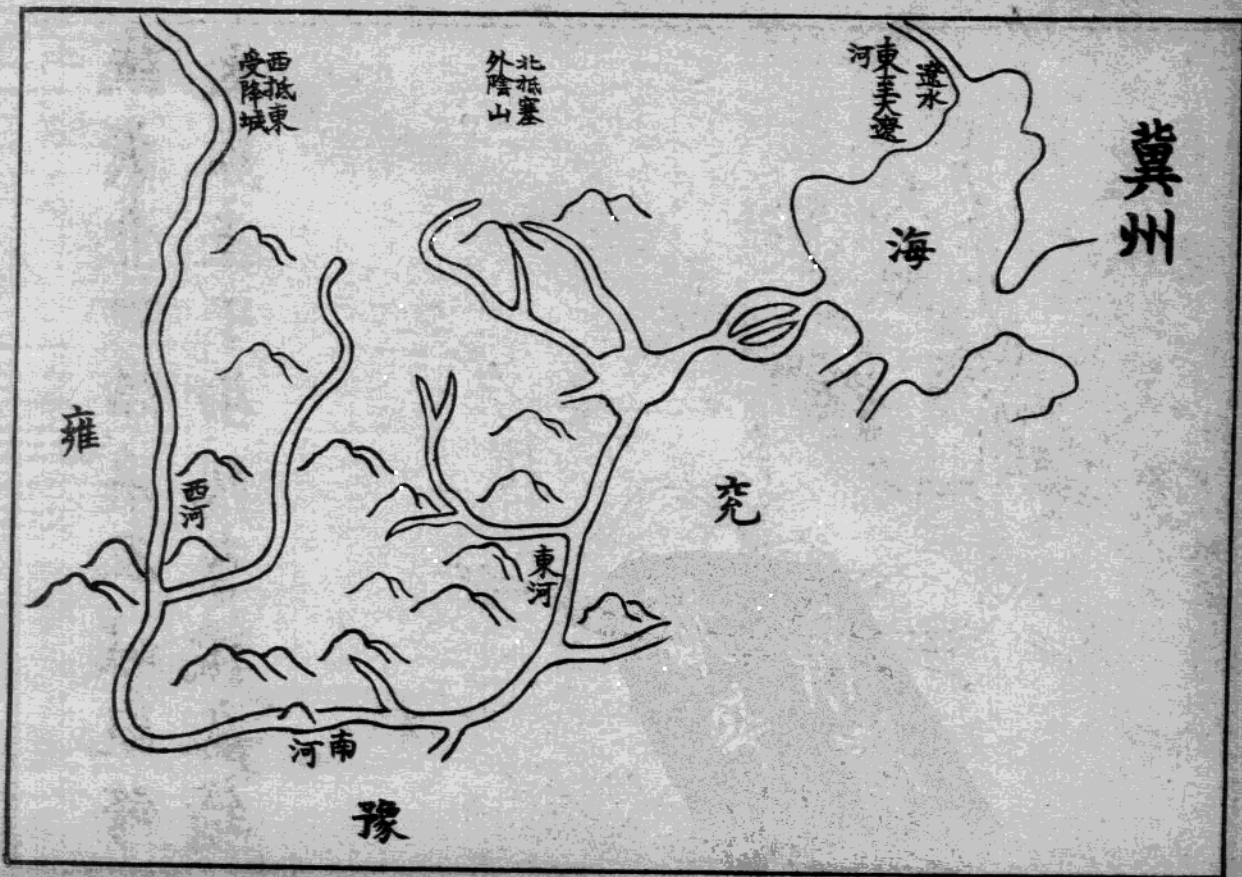
今日水陸形勢之險易舉非疇昔之所可同
雖數年前若陵峒焉况中古乎哉余於潘孝
廉之論方輿蓋詳哉言之然則地輿可不諱乎
曰不然夫事有其至變而恍惚沒滅於頃刻
之間者亦有千古不能嚙其膚寸徙其方
位而峙然浩然與天地長存者我得不變
者漸以推諸至變此以靜制動以簡御煩之
道不與物為轉移者也今之為地輿者十冊
而九依樣葫蘆大抵取中原之名區某山某
水及夫省郡州邑某與某近某與某同及海
島高埠等處設為問答以一二語了之擴而
及於歐美各國亦第舉其洋海島湖之大及
其都其省與其國之方里土產而總以六大洲

地圖於尺幅之中此其識畧若廓之乎十萬里之外自以為雄視宇宙一覽而無復遺矣抑迫而思之則吾之形勢險要則茫乎未嘗見也山川道路脈絡之所通則懵乎未有以識其端也何如先近而後遠務實而不務名之為得哉近 雷立夫先生於吾校中講地輿而先禹貢斯得其要矣乃出所手繪山川道路脈絡共為圖八十七示余余命工為拓其象而俾學子日授一圖即日講此圖之書庶夏書既解而九州之地理真有所見而儲其用然後推及九州之外至於萬國斯為有序而不躐充斯義也不至馳域外之觀而忘周道之行侈徑國之遠謀而忘親長頸步之所及已

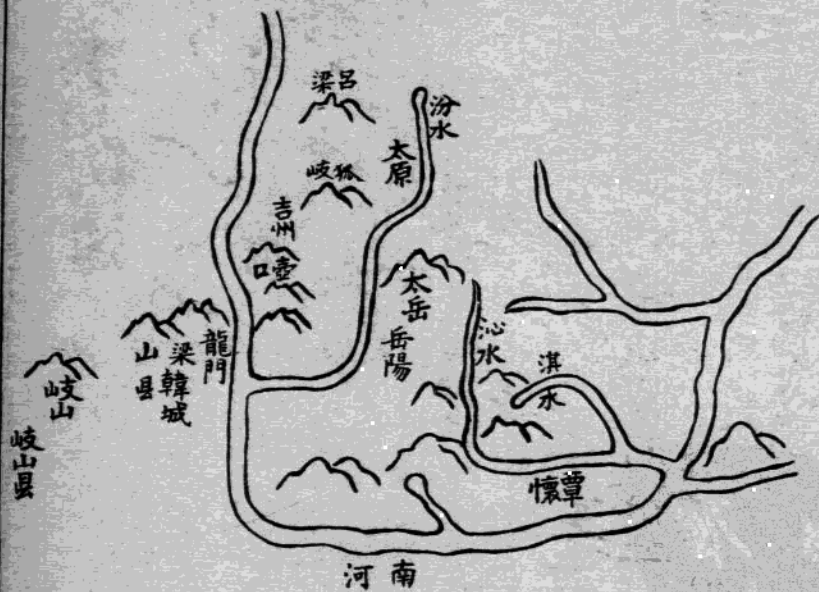
禹貢
 禹敷土隨山刊木奠高山
 大川

九州總圖

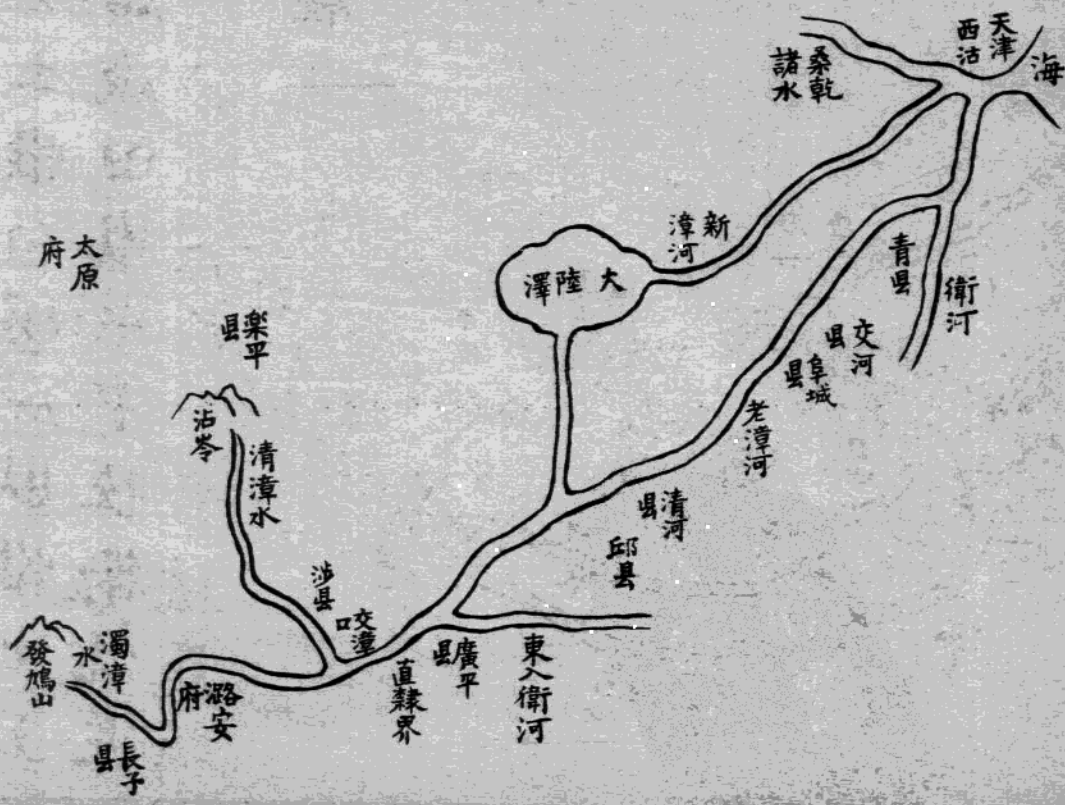




既載壺口治梁及岐既修
 太原至于岳陽覃懷底績



至于衡漳



厥土惟白壤厥賦惟上上
 錯厥田惟中中恆衛既從

恆



衛

霏州

易水

恆水

水沱漳

村良同

衛水
今雷溝河

靈壽
縣

真定
府

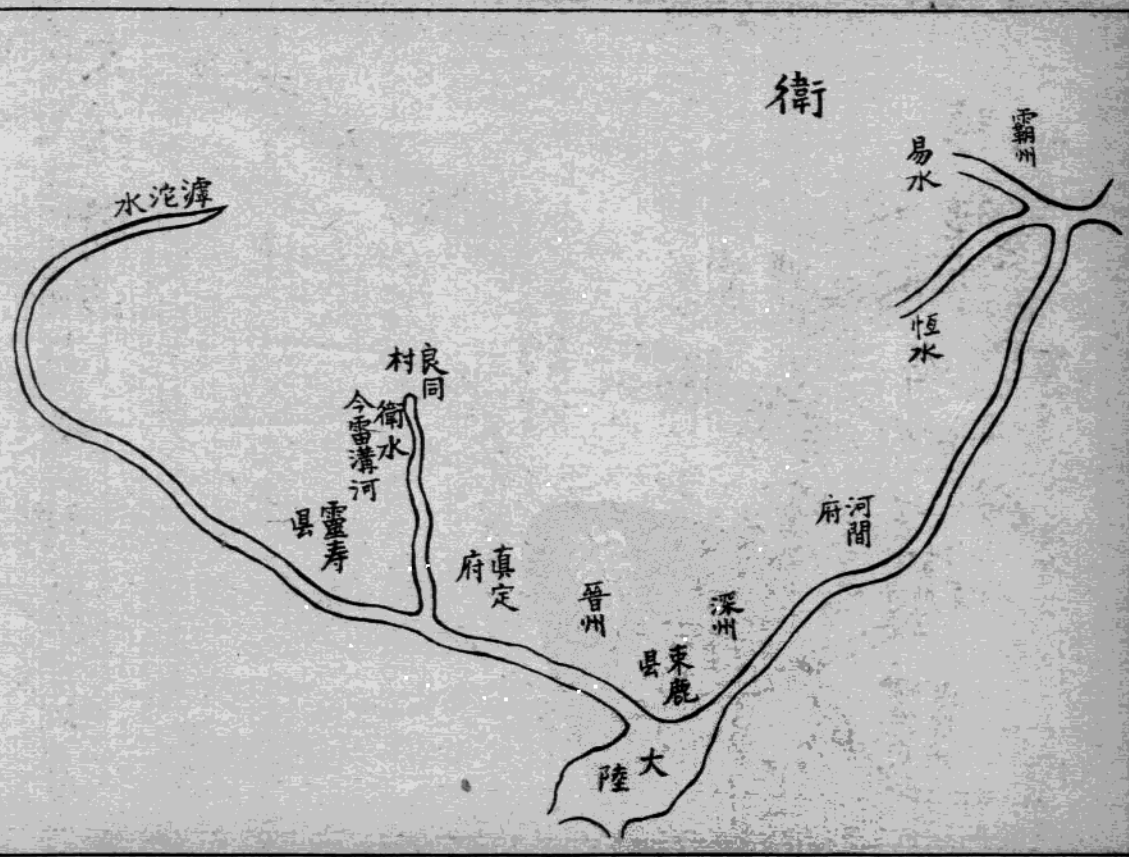
晉州

東鹿
縣

深州

河間
府

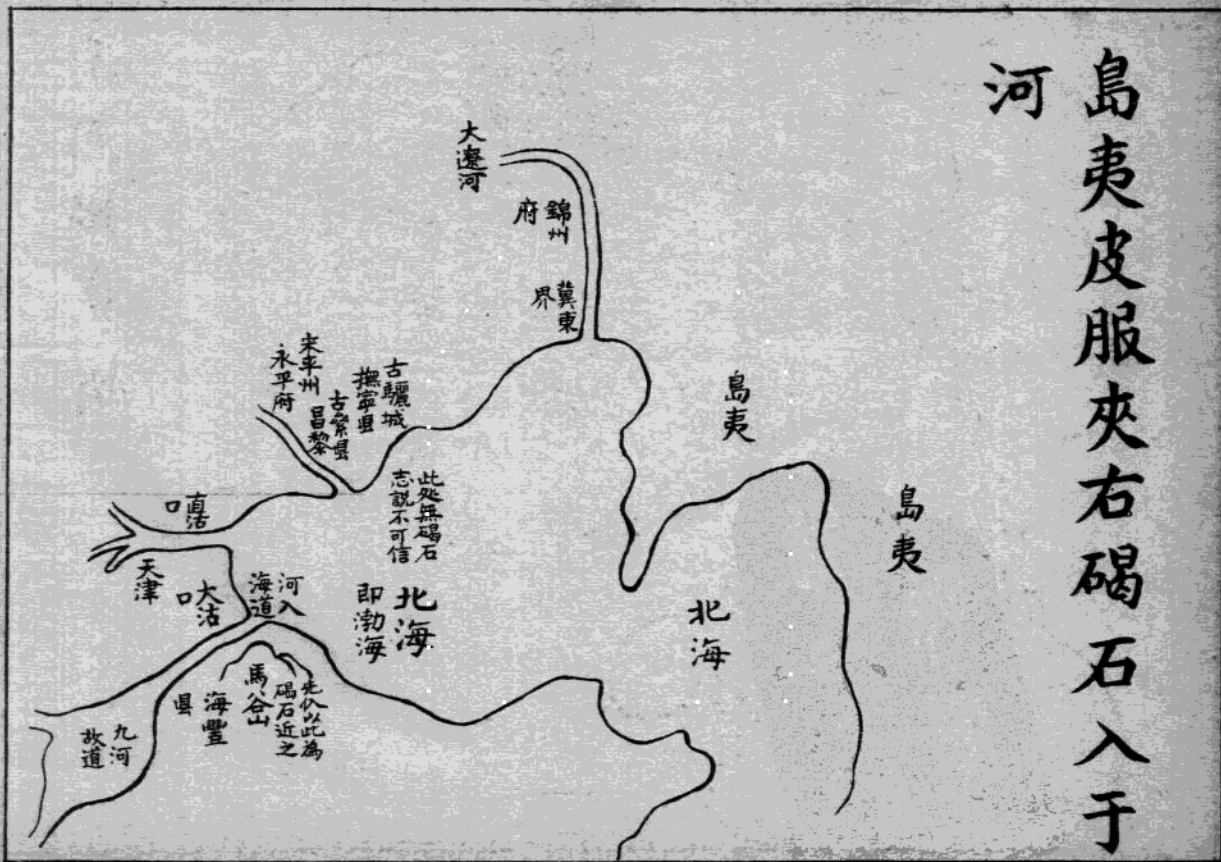
大陸



大陸既作



島夷皮服夾右碣石入于河



濟河惟克州

青

濟

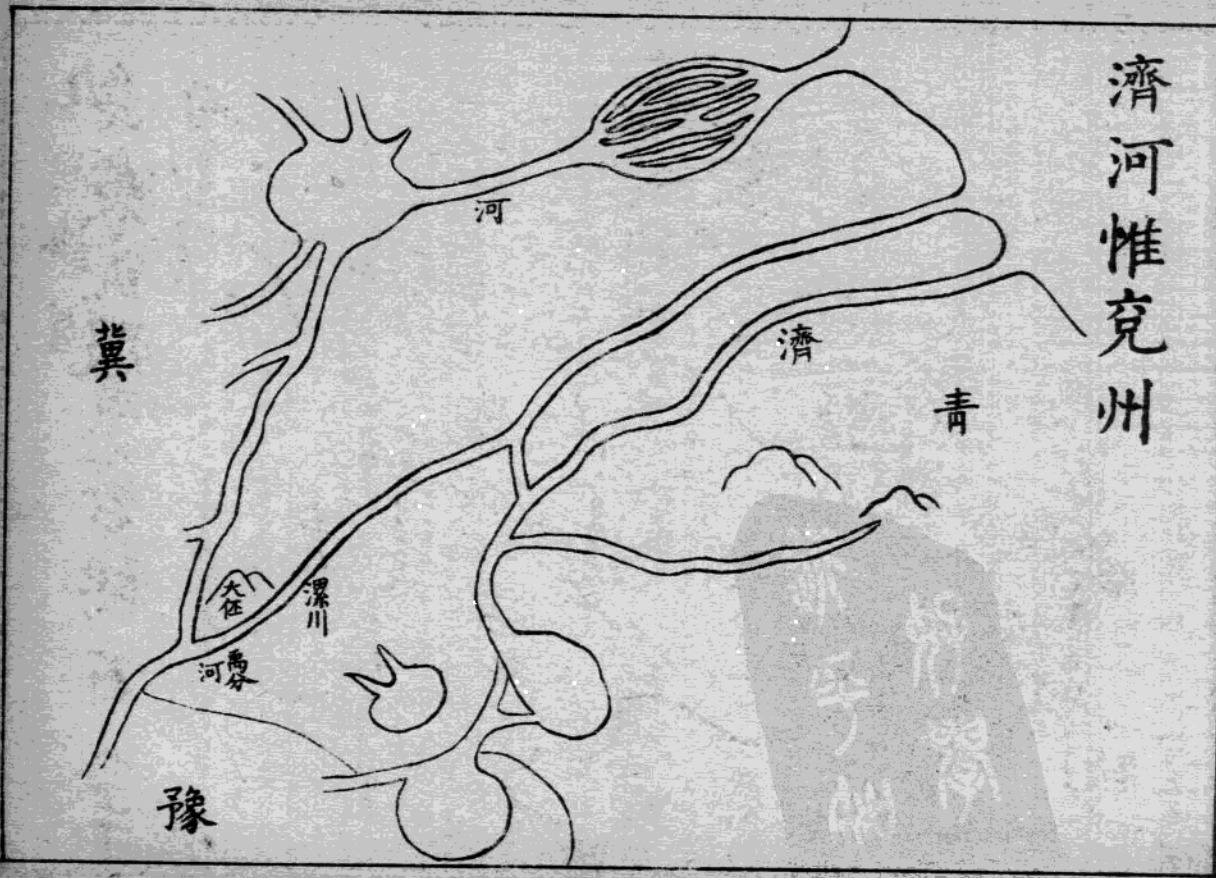
河

深川

魯

豫

冀



雷夏既澤灘沮會同桑土
既蠶是降丘宅土



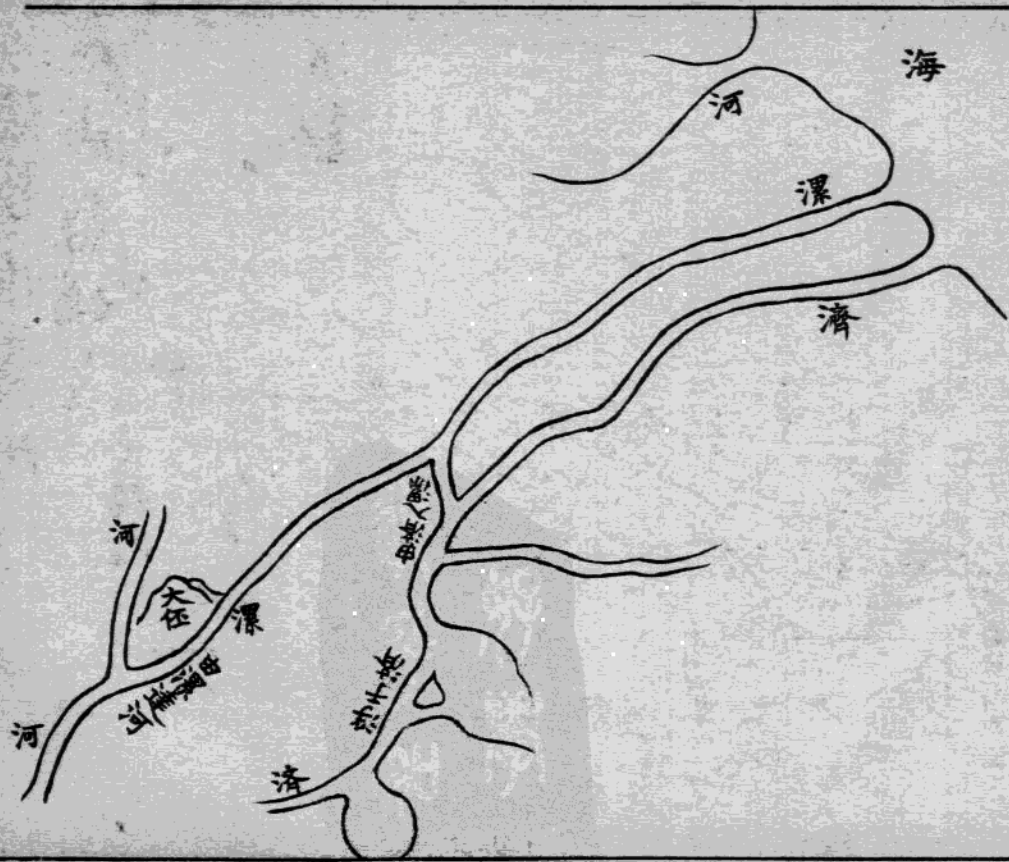
厥土黑墳厥草惟繇厥木
條厥田惟中下厥賦貞

作十有三載乃同厥貢漆
 絲厥篚織文

漂故畜



浮于濟漯達于河



海岱惟青州

東北越海分萊浪三韓之地
朝鮮

今盛京
奉天

西抵遼水

冀

北海

海

河
兗 漯

濟

岱山

徐