

我之石嘴，
天运灵通，浸滔
滔黄河之清流，
沐鄂尔多斯台地
落日之倩影，抒
苍茫大漠之豪
情。中华瑰宝之
地，秦皇帝年始
成，汉曾设有廉
县，唐宋谓之定
远，西夏称为定
州，明代边塞平
虏。秦汉唐之渠
系，惠、昌、滂
之水涌。康熙御
驾西巡，清代边
贸颇丰，珍品漂
洋过海开放之
打通，南来北渡
石嘴，「水旱码
头」气盛。塞上
景致无限，民风
淳厚有情，阡陌
良田如画，山之
物产纯正，红果
历经千年，皮毛
享誉中东，陶瓷
曾传中亚。煤质
内外轰动，万亩
水稻飘香，瓜甜
果美进京。荷塘
夜色绝佳，浩淼
湿地仙境。马兰
花开苍傲，黄沙
漫漫成景，玉
皇、武当寺庙，
西北赫然有名。
贺兰长城蜿蜒，
千姿岩画天成，
烽火依稀犹在，
彰显为国豪情。

李文章 主编

石嘴山史纲

上卷



之东风，展前赴后继之精神，共产党人之英名。历史锁定一九六〇，红旗猎猎塞上，廿万大军雷动，齐聚亘古石嘴，建市创业留名。高节、孙超称勇，正喜、铁轮奇争，历史展露笑颜，新的一页升腾。五湖四海集聚，艰难困苦忠诚。天地当做铺盖，沙暴掀翻窝棚，热血驱散严寒，汗水融开河冰，众手劈开顽石，铜花飞舞长空，工业名城名铸，捧出乌金成河。钢缆越江过洋，铜镜世界争光。儿女忠贞泪落，母亲黄河扬波。谁为前驱鼓舞，谁为前驱颂功？英雄业绩惊天，石嘴大地飞歌。

我之石嘴，激情涌动，述刘邓渡河之艰难，炼狭路相遇之利锋，挺三军击鼓之勇者，盼破釜沉舟之新生。新的世纪征程，风险挑战倍增。资源优势不在，产业急待提升，环境治理艰巨，就业压力势猛。顺应宏观调控，科学发展任重，「不进则退则亡」，背水一战求胜。探索科学之路，竭尽全力冲锋，「产业蓝天民心」，主导「三天工程」。卧薪尝胆奋起，上下一呼百应，昂扬锐气力挺，党的宗旨永恒。

黄河出版传媒集团
宁夏人民出版社

我之石嘴，八面来风，融冲天气谋发展，凭心底无私奋力冲，追天地光阴昭日月，求塞上发展春雷动。激扬文化开启，激流勇

进飞腾，全力提升精神，奋

图书在版编目(CIP)数据

石嘴山史纲 / 李文章主编. — 银川: 宁夏人民教育出版社, 2010. 9

ISBN 978-7-80764-343-2

I. ①石… II. ①李… III. ①石嘴山市—地方史
IV. ①K294.33

中国版本图书馆 CIP 数据核字 (2010) 第 174488 号

石嘴山史纲

李文章 主编

责任编辑 虎雅琼 向红伟

封面设计 万明华

责任印制 刘 丽

黄河出版传媒集团
宁夏人民教育出版社 出版发行

地 址 银川市北京东路 139 号出版大厦 (750001)

网 址 www.nxcbn.com

网上书店 www.hh-book.com

电子信箱 nxhhsz@yahoo.cn

邮购电话 0951-5014284

经 销 全国新华书店

印刷装订 宁夏华地彩色印刷厂

开 本 787mm×1092mm 1/16 印 张 48 字 数 800 千

印刷委托书号 (宁)0007530 印 数 2000 册

版 次 2010 年 9 月第 1 版 印 次 2010 年 9 月第 1 次印刷

书 号 ISBN 978-7-80764-343-2/K·1

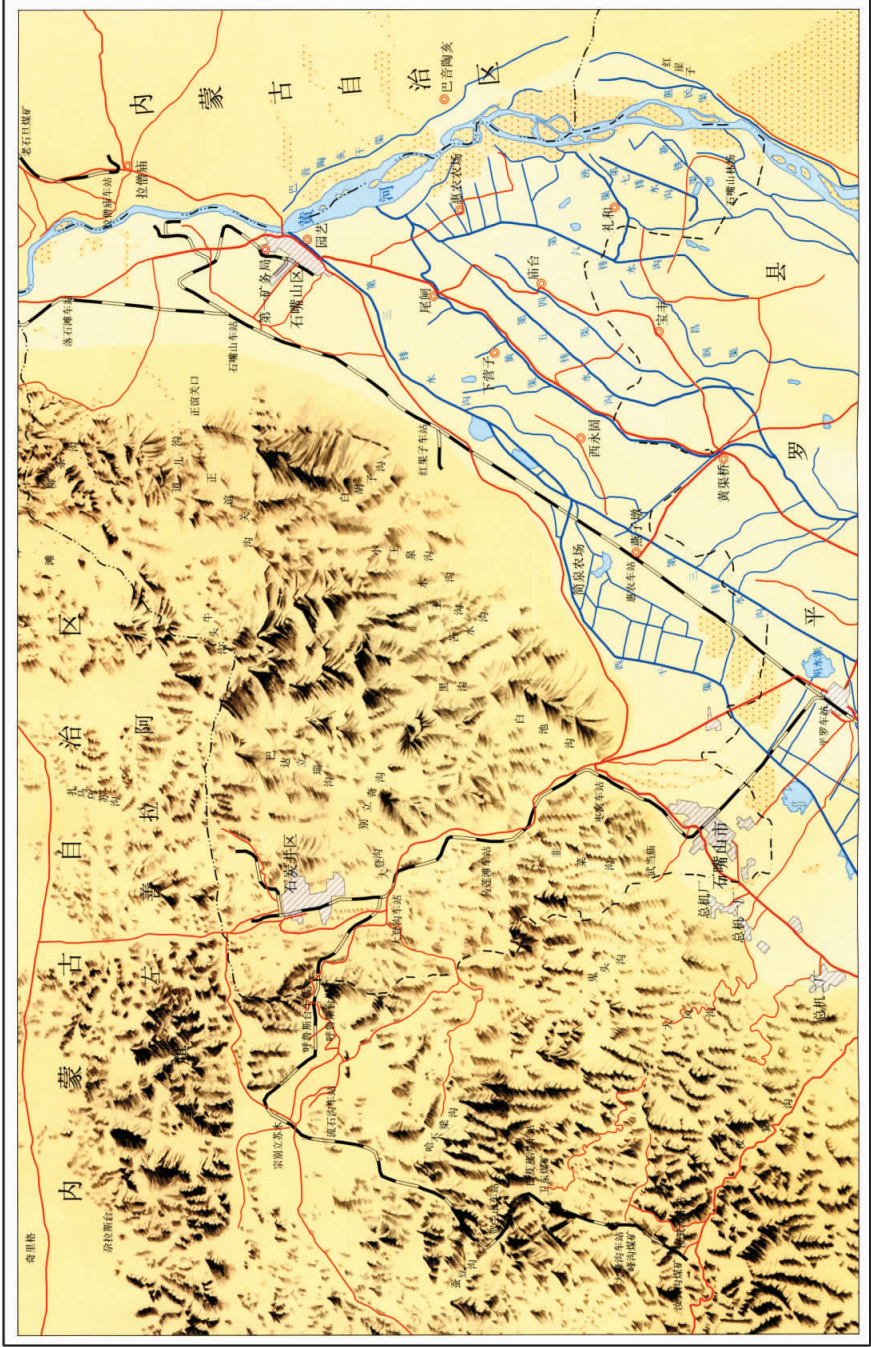
定 价 368.00 元(全套共两册)

版权所有 翻印必究

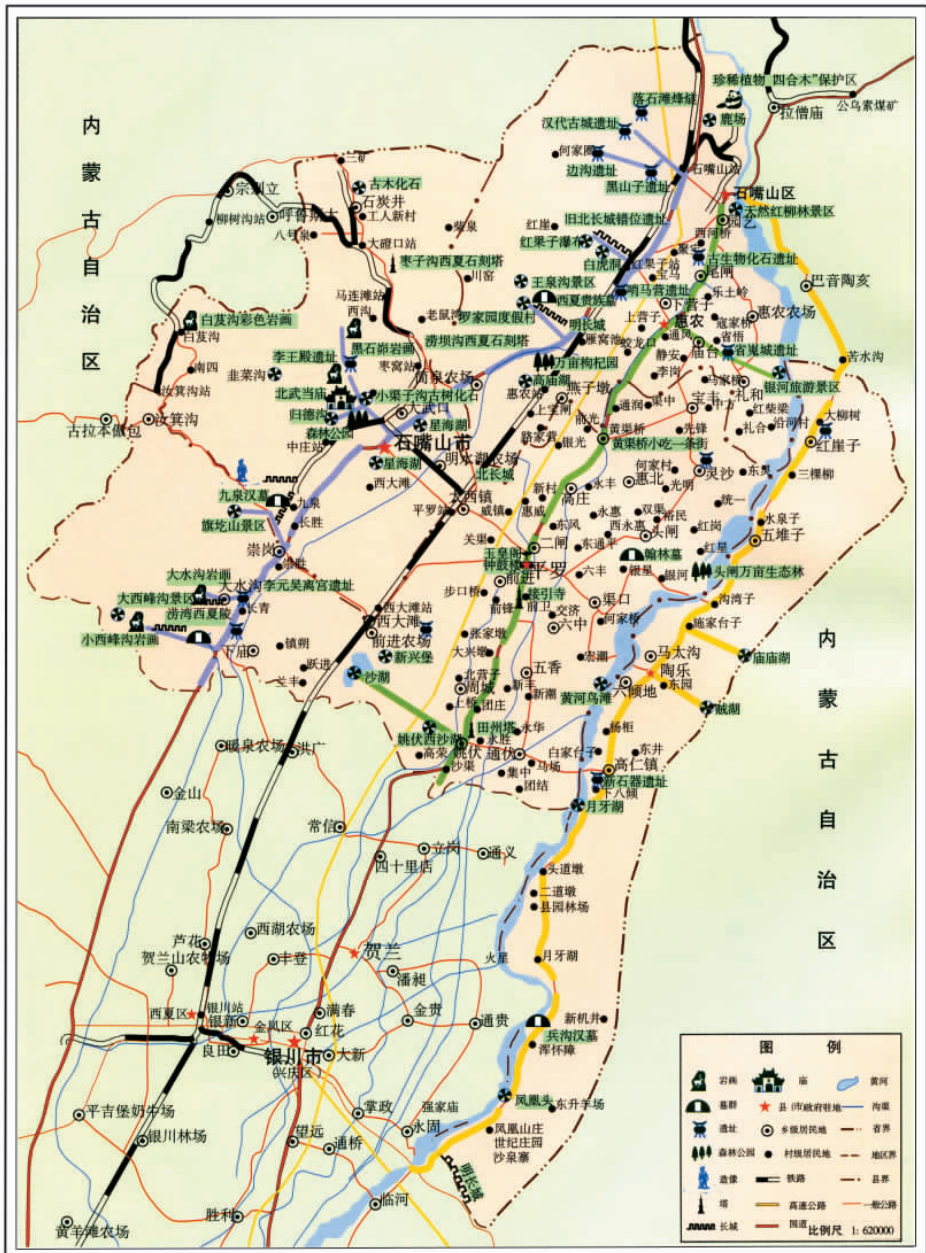
石嘴山市行政区划图



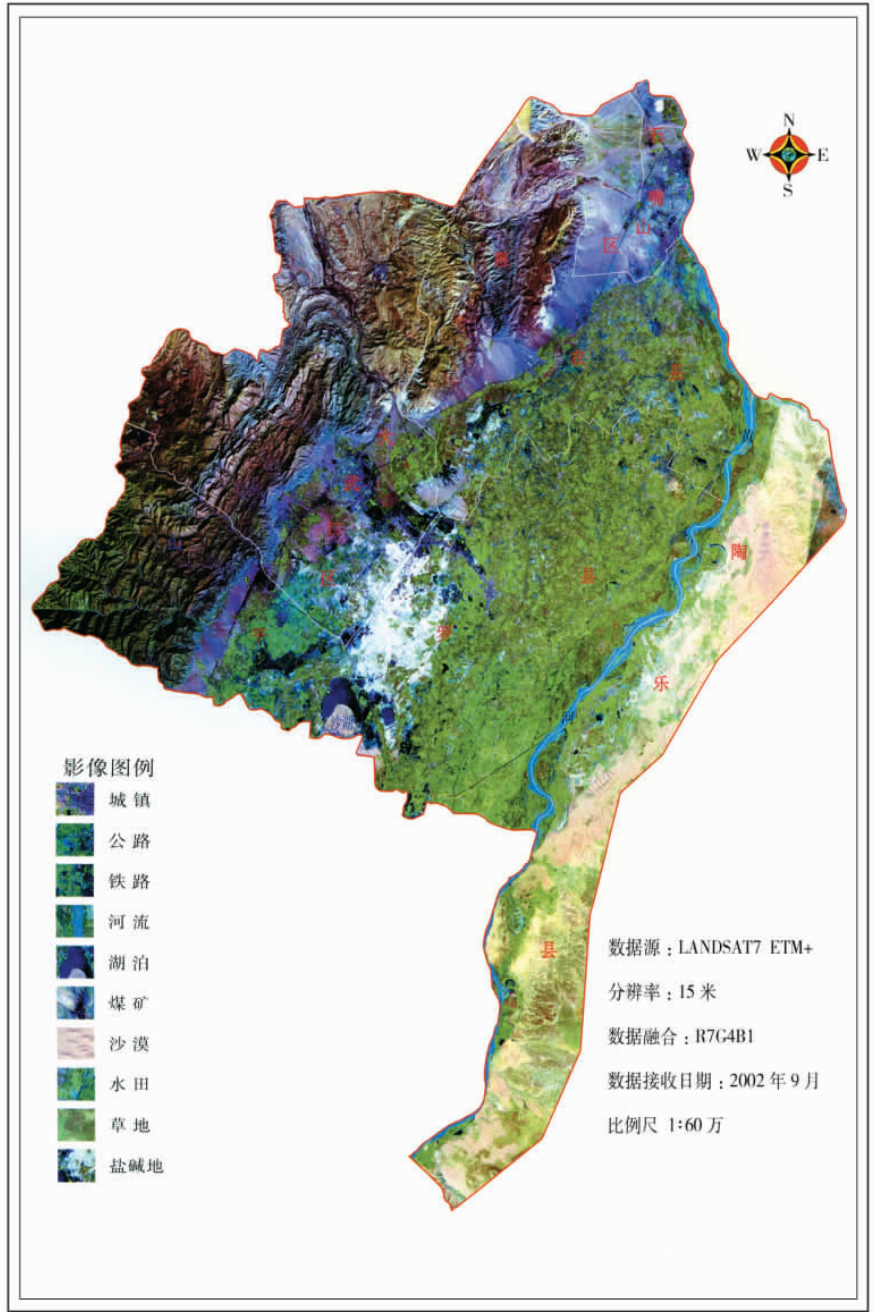
石嘴山市地形图



石嘴山市交通旅游示意图



石嘴山市卫星影像图





序一

盛世修史。在石嘴山建市 50 周年之际,《石嘴山史纲》的出版堪称一桩盛事。该书史料丰富、图文并茂,蔚为壮观,全景式地扫描了石嘴山市生生不息的变迁历程,广角度地总括了石嘴山市建设发展的社会全貌,既是一部要揽石嘴山历史的重要文献,也是献给石嘴山建市 50 华诞的一份厚礼。

早在 4 万年前,石嘴山市就有人类在这里繁衍生息,古生物化石、贺兰山岩画等无不烙下了文明演进的足迹。自有史以来,历代王朝曾在这里统驭管辖。300 年前,石嘴山市曾是盛极一时的水旱码头和北上南下的重要通道,悠久的历史孕育了石嘴山市深厚的历史文化底蕴,特别是 1960 年建市以来,在党中央、国务院的亲切关怀下,在自治区党委、政府的坚强领导下,历届市委、市政府团结带领全市各族人民,艰苦奋斗,顽强拼搏,全市经济社会各项事业得到长足发展,城乡面貌发生了翻天覆地的变化,为自治区和国家建设作出了突出贡献,一座具有山水园林特色的新型工业城市崛起于黄河古道之滨,屹立于巍巍贺兰山下。2010 年 3 月,中共中央总书记、国家主席、中央军委主席胡锦涛来石嘴山市视察时,对石嘴山市改革发展取得的成绩给予了充分肯定和高度评价。


修史“关国家盛衰,系生民休戚,善可为法,恶可为戒”。《石

《石嘴山史纲》以图文并茂的手法,翔实记述了石嘴山自然地理、历史沿革,又涵盖了经济社会、科技文化、民族关系和重大历史事件、重要历史人物,真实反映了石嘴山市历史文化的变迁,充分展示了石嘴山发展的辉煌成就,体现了一代又一代石嘴山人为民族独立、经济社会发展而不懈努力的奋斗精神,是一部迄今为止较为全面系统、翔实的石嘴山史书。这部《石嘴山史纲》,得到了全国和自治区知名历史学家、西夏学专家吴忠礼先生的鼎力支持,他严谨的治学态度使这部史书具有了重要的思想和史料价值。在此向吴忠礼先生表示衷心感谢。

站在新的历史起点上,石嘴山市面临更为广阔的发展空间。国家深入实施西部大开发战略已经全面启动,国务院《关于深入实施西部大开发战略的意见》《关于促进资源型城市可持续发展的若干意见》《关于进一步促进宁夏经济社会发展的若干意见》和自治区政府《关于促进石嘴山市经济转型和可持续发展的若干意见》等政策措施以及国家资源型城市经济转型试点、全国循环经济试点城市、自治区统筹城乡发展试点等宝贵机遇,为石嘴山又好又快发展插上了腾飞的翅膀。

唐太宗李世民说:“以史为鉴,可以知兴替。”我们要始终铭记历史,传承文化,弘扬精神,不断解放思想,抢抓机遇,开拓创新,艰苦奋斗,大力推进经济转型、工业强市、城乡统筹和项目带动“四项战略重点”,加快建设科学发展示范区、经济转型示范区、循环经济示范区、城乡统筹示范区和生态文明示范区,努力把石嘴山市打造成为西部特色的山水园林新型工业城市、知名的奇石湖泊城市、宜居宜业的和谐幸福城市。

是为序。



2010年8月25日





序二

为了纪念石嘴山市建市 50 周年,中共石嘴山市委、市人民政府决定,编纂出版一部系统介绍本市历史与现状、自然与社会的综合性大型图书,书名定为《石嘴山史纲》。市委书记李文章对这部书的编写非常重视,亲自挂帅,担任编委会主任、主编,并撰写序言。他还要求,《石嘴山史纲》要按照文化精品工程的高标准认真打造,作为建市 50 周年的献礼书,给全市人民献上一份厚礼。

我认为采用编写家乡历史的方式来作为“市庆”的献礼,比其他一般的形象工程和献礼工程可能具有另一番意义。其一,人民群众是创造历史的主人。在这次编纂《石嘴山史纲》的过程中,发动全市各县、区和各单位积极配合,提供材料,并组织史志专家参加编写工作,这实际上是在全市普及家乡历史的过程,其本质就是还史于民。当人民群众重新拥抱历史以后,一定会以史为鉴,创造出史无前例的新辉煌。相反,如果人民无知于历史,都是“史盲”,将如何承接前人的智慧与教训?自身的素质也难以提高,一定会失去精神动力,发展与振兴也就没有多大希望了。其二,文化是一方经济社会发展的软实力和原动力,更是历史的升华。历史如同一条奔腾不息的大河,流向远方。今天的历史不仅是昨天历史的延续和发展,而且经过沉淀、凝固和冷却以后,又将成为明天的历史,这是不以人们意志为转移的发展规律,它就是历史文脉。共产党人最尊重历史,历史唯物主义第一次把历史学变成成为一种科学,当然更不会让历史文脉中断在自己的手中。《石嘴山史纲》的编写,正是让地域历史文脉得以延续的一种努力。其三,开展地域历史文化的研究,大大丰富了华夏历史文化的内涵,增进人们对祖国历史、中国社会全方位基本国情的了解和感情,加深和丰富了人们对中华文明博大精深和中国文化深厚历史底蕴的认识,进而把人们的“恋乡”情结,扩张和提

升到爱国主义精神的高度,从而大大激发人们建设家乡和国家的责任感与使命感。其四,中国是历史悠久的文明古国,对于历史文化的研究任重道远、永无止境。今后的发展方向、重点和切入点,应该是向区域化研究推进(即地方史研究),把区域历史文化置于全国大传统大视野中进行考察,了解局部,强调个性,使大中华上下五千年的历史文化基础坚实、丰富多彩,更加具有强大的生命力。其五,观照今昔,宣传家乡,表彰乡贤,服务社会,是史学工作者义不容辞的任务,在还史于民的同时,还要让历史为现实服务,“以史为鉴”,扬长避短,少走弯路,争取更大的成绩。其六,《石嘴山史纲》的出版,在综合研究家乡历史的方面,具有领先和示范的作用。宁夏的历史悠久,区位特殊,历史上往往被中央王朝视为生死攸关的北国门户与战略要地。但是,宁夏各市至今尚少有对于本地历史与现状的综合研究成果面世。《石嘴山史纲》的编写,虽然只是一种尝试,但毕竟起到带头和示范的作用,在本市更是具有填补空白的意义。其七,《石嘴山史纲》采用文图并重的编纂方法,从而使人们别开生面、耳目一新,让沉寂的历史鲜活化和人性化,大大改变了史学著作枯燥、冷漠、难读、费解的不足,这在修史方法上也不失为一种创新。总之,石嘴山市以总结历史,编写本市综合史书的方式,作为“市庆”的献礼,本身也是一种既重视经济,也重视文化的表现,它的启示意义是多方面的。本书面向社会发行以后,其社会价值也一定会更加显现出来,因为不论是全面建设小康社会,还是构建和谐社会和促进科学发展,起决定作用的是人——人的观念、人的文化素养,归根结底,塑造人们灵魂的文化才是推动经济发展的内驱动力。

承蒙抬爱,让我担任《石嘴山史纲》的总纂,得有机会与诸位史学界同人一起,共献绵力。数月间,正值盛夏酷暑,大家挥汗笔耕,挑灯夜战,圆满完成撰写任务。现在,又应市委领导之邀,代表课题组诸君再写几句感想,俾付简末,以表贺忱,权充庸序。吴忠礼谨识。

宁夏社会科学院原副院长、研究员 吴忠礼

2010年8月26日



凡例

1. 全书坚持以马克思列宁主义、毛泽东思想、邓小平理论、“三个代表”重要思想为指导，贯彻科学发展观，运用唯物史观，以中共十一届三中全会以来的路线、方针、政策为准绳，实事求是，客观、辩证地总结历史，力求思想性、科学性和资料性的统一。

2. 本书为石嘴山市历史上第一部史纲。记述范围，以石嘴山市现行辖境为基础，历史上所涉地域亦有简要交代；记述时间，上限不封顶，追溯至各项事业的发端，下限统一截止到2009年年底，个别地方延伸至2010年8月。

3. 由于石嘴山市在历史上区划变更大，书中所称“建市前”“建市后”，以1960年3月26日石嘴山市宣告成立为界；所称“石嘴山”“石嘴山地区”“银北”“全市”“市境”等概念，均指今石嘴山市。

4. 全书文字量约40万字。其中清朝及以前约15万字，民国时期约5万字，以上合为上卷，计约20万字；中华人民共和国（包括石嘴山地区解放）成立以来的60余年，独立为下卷，计约20万字。

5. 按照图文并茂的编纂设计要求，在书前和文中，选配大量图片，不仅有效提高史学书籍的可读性，并具有一定的艺术性与观赏价值。

6. 书中所配各种地图，均为帮助理解文字的参考示意图，不作为疆界划分的依据。

7. 书中的历史纪年，民国及以前，采用历史年号并括注公元纪年。地名采用当时的名称，并在第一次出现时括注今名。数据以地方官方统计部门所公布的统计数据为准。其他如计量单位、简化字、标点符号和称谓等，均按国家有关部门的规范要求进行规划。

8. 编撰书稿时,翻阅了正史资料,也参考了有关研究部门和个人的学术研究成果及市县区志鉴等地情资料。其中所配图片,有的为编者自拍照片,有的为石嘴山市各有关部门、单位和“石嘴山市成立 50 周年大庆筹备工作委员会办公室”提供;也使用了他人的作品,但受篇幅所限,加上主要转录于各地的地方志等书刊,原件多未署名,本书只能在《附注》中以《主要参考资料》《主要图照资料出处》注出以备查对,恕难一一标明作者,请予谅解。

9. 为了让读者扼要了解石嘴山古今历史的全程脉络,帮助理解境内所发生各种事件与人物的历史背景,特于书末以《附录》形式,提供《大事年表》,以资参考。


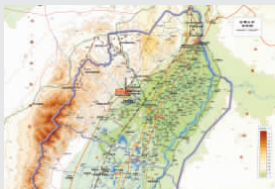
10. 全书由上、下卷组成。上卷为历史部分,从秦朝至民国,按朝代分期述史;下卷为中华人民共和国建立以来的历程,分大类横排竖写,两者结合均与“史纲”的要求相吻合。





上卷

序一	李文章 /1
序二	吴忠礼 /3
凡例	/1
综述	/1
第一章 石嘴山大地	
第一节 地质历史渊源 /013	
第二节 矿产资源形成 /028	
第三节 地质遗迹和古生物 /039	
第四节 石器文化 /046	
第五节 贺兰山岩画 /049	
第六节 古老的孑遗植物——四合木 /055	
第二章 先秦至南北朝时期	
第一节 游牧“河南地”的匈奴人 /069	
第二节 蒙恬逐匈奴置塞外浑怀障 /072	
第三节 卫青、霍去病北击匈奴 /077	
第四节 廉县设置与“新秦中”开发 /084	
第五节 汉代卑移山与黄河 /089	
第六节 廉县废弃与羌族起义 /092	
第七节 北魏时期石嘴山水陆交通 /097	
第八节 北朝时少数民族融合 /102	
第九节 酈道元《水经注》中的岩画 /107	
第十节 北朝移民与“塞北江南”文化内涵/111	





第三章 隋唐五代时期

- 第一节 隋朝灵州北境 /121
- 第二节 唐代民族交往大通道 /127
- 第三节 唐五代石嘴山地区建置 /133
- 第四节 筑定远军城的名将 /136
- 第五节 唐代石嘴山水陆交通 /141
- 第六节 朔方军镇驻兵重地定远城 /145
- 第七节 唐末五代石嘴山地区少数民族 /149
- 第八节 贺兰山下果园成 /155

第四章 宋夏辽金时期

- 第一节 李继迁攻打威远军 /173
- 第二节 李德明修筑省嵬城 /179
- 第三节 李元昊贺兰山中密谋称帝 /185
- 第四节 李元昊与贺兰山离宫 /188
- 第五节 西夏定州塔寺文化 /193
- 第六节 辽夏大战贺兰山区 /201
- 第七节 任得敬镇压定州哆讹起义 /208
- 第八节 成吉思汗灭夏战争 /213

第五章 元明清时期

- 第一节 蒙元时期石嘴山 /226
- 第二节 明代西北军事要塞 /235
- 第三节 明平虏所(城)与边境战事 /252
- 第四节 清代平罗、新渠、宝丰三县的置废 /265
- 第五节 清代石嘴山水利事业 /270
- 第六节 清代名人与石嘴山 /275
- 第七节 回族人居源流 /285

第八节 著名古建筑物 /295

第九节 清代石嘴山教育 /300

第十节 下营子教案始末 /305

第六章 民国时期

第一节 平罗辛亥革命起义 /318

第二节 马福祥叔侄消除河套分裂势力 /327

第三节 冯玉祥与石嘴山 /333

第四节 宁夏近代工商业的摇篮 /337

第五节 石嘴山地区战事 /345

第六节 抗战中的石嘴山 /354

第七节 惠农、陶乐和磴口县的设立 /368

第八节 石嘴山地区煤铁资源初步开发 /377

第九节 中共在石嘴山地区早期活动 /384

第十节 民国时期石嘴山教育 /391

Contents 目录



综述



石嘴山市是宁夏回族自治区直属地级市、国家重要煤炭工业城市、宁夏能源重化工和原材料工业基地,号称“塞上煤城”。以盛产无烟煤之王——“太西煤”而驰名中外。现在,一个城在林中、林在城中,城在水中、水在城中,山水辉映、绿树环抱、独具特色的山水园林新型工业化城市矗立在贺兰山和黄河之间。“十一五”时期,市委、市政府审时度势,科学谋划,把加快经济转型作为推动科学发展、促进社会和谐的主攻方向和战略目标,大抓“促转型、调结构、谋发展”。可以预见,一个崭新的现代化城市将出现在人们面前。

石嘴山市位居宁夏最北端,地处黄河上游,是河套灌区的中心地带,跨东经 $105^{\circ} 58' \sim 106^{\circ} 59'$,北纬 $38^{\circ} 22' \sim 39^{\circ} 23'$ 之间。西、北、东分别与内蒙古自治区阿拉善盟、乌海市、伊克昭盟为邻,南与银川市所属贺兰县、灵武市接壤。全市总面积 5208.7 平方公里,占自治区总面积的 7.8%。1960 年建市,现辖大武口、惠农两个区和平罗县。市政府驻大武口区,市区面积 529 平方公里,占全市面积的 10.2%,其中建成区 46 平方公里。2009 年年底全市总面积 5310 平方公里,占自治区总面积 8.0%。总人口 74.52 万人,其中回族人口 15.46 万人,汉族人口 59.09 万人,回族人口占全市人口总数的 20.75%。还有满、蒙、壮等 26 个散居少数民族。

(一)

石嘴山市各族人民脚下的这块热土,大约在地质年代 30 亿年前地质学上处于“中朝准地台”西缘及“祁、吕、贺山字型构造体系”之贺兰脊柱北端,总体上

属于华北地块西缘的一部分。在地质年龄 20 亿年左右,宁夏大地结晶基底,即宁夏最古陆地开始形成,沉积厚度达 15000 多米。到距今十几亿年前的中晚元古代,华北地块西缘(今石嘴山大地包含在内)开始了裂谷(古贺兰裂谷带)发展阶段。这时,宁夏大地呈现为滨海环境,原始生命出现。后又几经沉降,约距今 11 亿~6 亿年,市境开始隆为陆地。在石炭纪、二叠纪、三叠纪(距今 3.5 亿~1.4 亿年)时期,境内经历大面积湖沼和海水退出的自然环境,植物繁盛,这就是本地区重要的成煤期,今天驰名中外的“太西煤”煤层形成了。距今约 6500 万年,地质进入新生代,由于受喜马拉雅山运动的影响,贺兰山与鄂尔多斯台地之间裂谷断裂、下沉,形成一条银川地堑,宁夏(含石嘴山境)大地初貌已具雏形。

距今 160 万年新生代的第三纪,地质史终结,人类历史开始,人类的远祖类人猿出现。到第四纪更新世末期(距今 80 万~70 万年),由于银川地堑被泥沙、动植物不断填埋、淤积,慢慢形成一大片冲积平原,在周围高地水体的冲刷穿切下,古黄河宁夏段也出现了,今宁夏北部山川地貌基本定型。地下所埋藏的丰富资源,如煤、硅石、陶瓷黏土和矿泉水等,也在地质演化中产生。与此同时,反映生物进程的遗迹与化石也散布各地。特别是到二三十年至五六千年前,我们的先民就已经在贺兰山东麓和黄河两岸劳动、生息、繁衍,远古文化遗存在市境不断被发现,其中平罗暖泉、明水湖、高仁镇等处新石器文化遗址充分证明这一点,神秘的贺兰山早期岩画,也是这段历史的印记。

(二)

石嘴山市是一个古老而又年轻的城市。谓之古老,因为她历史悠久,境内远古文化遗迹遍布,石器时代就有先民在这一带活动;进入文明时期,早在夏、商、周时代,北方一些游牧民族部落,先后以贺兰山与黄河两岸的冲积平原作为自己的家园,率先开发了这片热土。战国间,有称胸衍戎的游牧部落,曾在境内南部建立过胸衍小邦国,今石嘴山市部分地区为其势力范围。秦惠文王更元五年(前 320 年),在胸衍戎王城(疑今址为盐池县柳杨堡乡张家场古城)设立胸衍县,辖地如故。至秦昭襄王三十五年(前 272 年),秦国最终消灭西北诸戎邦国势力,于戎人故地设立郡县,时胸衍县上隶新设北地郡管理,标志着今石嘴山地区

