

# 负山阻海 地险而要



东南大学建筑保护与更新工作室研究系列

CHESSBOARD

OF THE GREAT WALL  
MILITARY OF JIANGSU

## 明长城防御体系之辽东镇卫所城市

周小棣 李向东 董欢 沈旻 著



# 负山阻海 地险而要

## 明长城防御体系之辽东镇卫所城市

DEFENSE SYSTEM  
OF THE MING GREAT WALL:  
WEI & SUO OF LIAODONG

周小棣 李向东 董欢 沈旻 著

城市保护与发展工作室·研究系列

## 图书在版编目 ( CIP ) 数据

负山阻海 地险而要：明长城防御体系之辽东镇卫所城市 / 周小棣，李向东，董欢等著. — 南京：东南大学出版社，2014. 1

ISBN 978-7-5641-4113-4

I. ①负… II. ①周… ②李… ③董 III. ①长城—防御体系—研究—明代 IV. ① K928. 77

中国版本图书馆 CIP 数据核字 (2013) 第 034408 号

书 名：负山阻海 地险而要

责任编辑：戴 丽 魏晓平

装帧设计：沈 旸 申 童

出版发行：东南大学出版社

社 址：南京市四牌楼 2 号

邮 编：210096

出 版 人：江建中

网 址：<http://www.seupress.com>

电子邮箱：[press@seupress.com](mailto:press@seupress.com)

印 刷：利丰雅高印刷（深圳）有限公司

开 本：787mm×1092mm 1/16

印 张：13

字 数：349 千

版 次：2014 年 1 月第 1 版

印 次：2014 年 1 月第 1 次印刷

书 号：ISBN 978-7-5641-4113-4

定 价：58.00 元

经 销：全国各地新华书店

发行热线：025-83791830

本社图书若有印装质量问题，请直接与营销部联系。电话（传真）：025-83791830

周小棣是我的邻居，我是看着他长大的。他勤奋好学，从事古代建筑史、景观史、景观设计、建筑设计等研究。近年来，他和他的团队涉足遗产保护领域的研究，目前已经取得了阶段性的成果。

城市是有情感的城市，记忆的城市。由于人们的生活居住和特定自然条件所限，城市和建筑往往都具有某些一致性和特殊性，其空间本身也具有某些鲜明的特色。在漫长的岁月积淀中，人们对城市留下了深刻的记忆，同时，城市也承载着地域、民族的特色和历史文化空间要素，在这样的城市中人们才能找到归属感和认同感。

小棣及其团队通过对这些具有历史厚重感、特色鲜明、被普遍认同的历史文化空间要素的合理组织，建立起了清晰独特的历史空间环境意象，这样的操作思路不仅可以使人们在日常生活中建立起与传统文化的联系，而且也有利于整个社会的传承和发展。

预祝这套丛书的出版能给肩负着文化遗产保护的遗产保护工作者及建筑师、规划师们带来有益的参考。



中国科学院院士

2013年2月



近些年，因为参加省内一些国家重点文物保护单位和省级文物保护单位保护规划的论证，与规划编制单位及参与规划的学者有所接触，在讨论过程中向他们学习了不少有关规划方面的知识，并体会到文物保护规划不仅是对规划对象认识的扩展，更是一次升华，为此需要文博考古与规划这两个学科的有机结合和有关学者的密切配合。

在这方面，东南大学城市保护与发展工作室做得较好。这套包括长城资源在内的有关辽宁文物研究和保护的专著出版就是很好的说明。

东南大学城市保护与发展工作室从2005年开始，与辽宁省刚刚组建的文物保护中心合作开展文物保护单位的规划编制工作。他们在辽宁省编制的的首项文物保护单位——抚顺市平顶山惨案遗址的保护规划，就获得教育部2005年度优秀规划设计一等奖。此后的八年时间里，他们先后承担了清永陵、铁岭银冈书院、九门口长城、前所城、北镇庙等多处全国重点文物保护单位和省级文物保护单位的保护规划编制。其中与长城有关的保护规划，从长城墙体的本体如小河口长城、九门口长城等的保护规划，扩展到长城相关的卫所如兴城古城与前所城等城镇的保护规划，表现出编制参与者规划领域的开拓和专业研究水平的提升，使他们的工作成为我省文物保护的有力支撑。

以兴城古城和前所城的保护规划为例。在进行规划编制过程中，规划参与者并不局限于对规划本身的了解，而是对相关历史背景如辽东长城具有的“负山阻海”的整体防御体系，尽可能地做全面了解和研究。从对明代辽东镇的全面介绍和研究部分看，他们除了参考我省编写、反映近年辽东长城调查最新成果的《辽宁省明长城资源调查报告》中有关长城资源调查所取得的各类文字、表格、图纸、照片等成果资料以外，还查阅了其他相关史料，尤其对未列入具体规划项目的辽东镇都指挥使所在地、辽东长城的指挥枢纽——明代辽阳城着墨较多。这就使每一个具体规划项目能够建立在较为广阔和深入的历史背景基础之上，以作进一步的挖掘和更深入的理解，编制出来的规划自然也会较为符合历史实际，更接近于对历史原貌的复原，从而使规划的保护目标和展示效果尽量达到上佳。

在具体的研究过程中，他们也不满足于已有资料，而是坚持进行实地的深入调查，取得第一手资料，从而有新的发现和理解，这在兴城古城的规划中表现显著。从古城保护要求的标准看，兴城古城的优势在于城内几乎没有高度超过城墙的建筑，这在我国现存的明代古城中是很少见的，在快速发展的城市建设中也是十分难得的，这就为古城规划的编制从指导思想到具体操作都提供了十分有利的条件和发挥的空间。不过兴城古城的保护，也曾经历过一个不断加深认识的过程：由20世纪只保护城墙到

现今包括城内几处古代庙宇和近代建筑群分别列入国家和省级文物保护单位。与此同时，我们也逐渐觉察到对散布于城内各处的民居进行保护的重要性，但一直未能开展全面调查，缺少这方面的系统资料，使对古城以内实施总体全面保护缺少依据，以致有关方面曾酝酿对城内实行全面改建的设想。东南大学城市保护与发展工作室在接到相关保护规划的委托后，除对已认定为国家和省级的文物保护单位进行全面细致的调查和分析以外，对尚未公布为保护单位的各类民居和其他历史建筑物也进行了全面摸底和仔细调查，取得了城内近代民居全面系统的资料，并提出具有辽西地域特点的围顶式民居在民居建筑史上的重要学术价值和对其采取保护措施的必要性。这就为兴城古城的总体全面保护提供了科学依据，使兴城古城的保护从格局到肌理都比以往充实了许多。

还要提到的是兴城古城保护规划将其外城也纳入规划中。兴城有外城，在明代《辽东志》中已有体现，但外城遗迹早已不存，也一直未进入保护视野。规划参与者在文献提供线索的基础上，对外城做了反复的调查，对知情人做了采访，并在规划文本中加以确认。目前兴城古城的内城以外建筑，从街道走向到建筑风格、高度以至建筑密度，都与古城风貌甚不协调，如何改善一直是兴城古城及其环境保护的一个难题。这次规划中外城的提出，为扩展保护范围和实现对兴城古城内城以外规划范围和建筑的控制，提供了又一科学依据。

近些年，随着我国文化遗产保护事业的迅速发展，已编制通过并实施和正在编制的文化遗产保护规划项目越来越多，这对我国的文化遗产保护事业来说，是一件好事，也是一件新事。为此，有学者已提出不妨将规划项目的进度放缓一些，冷静下来做点总结。东南大学将规划过程中所取得的研究成果和规划文本纳为一体，编著成书，可视为对前一段规划工作的一次总结，是使文化遗产保护规划编制工作事半功倍的扎实工作，值得推广。

郭大顺

辽宁省文物保护专家组组长  
原辽宁省文化厅副厅长

辽宁省文物资源十分丰富，堪称北方文物大省之一，地上文物遗迹和地下文物遗址众多，宝贵的文物资源丰富了辽宁省的文化内涵。近年来，在国家文物局“保护为主，抢救第一，合理利用，加强管理”的文物工作原则指导下，辽宁省文物保护工作取得了较大成绩。但随着经济发展和城市建设步伐的加快，文物保护任务更加严峻。按照国家文物局规划先行的指导思想，辽宁省对亟须保护和能够惠及于民的文物保护单位编制了保护规划，达到了有效保护与合理利用的目的。

在辽宁的遗产保护工作中，我们深刻地认识到遗产保护需要社会各方面的参与，专业的保护规划编制更离不开专业团队的合作。东南大学建筑历史与理论学科是国内建筑院校唯一的国家级重点学科，具有悠久的历史 and 丰富的人才资源，在国内有较强的专业优势。东南大学建筑设计院获得了首批文物保护规划甲级资质单位，其多项文物保护单位获联合国教科文组织亚太地区遗产保护优秀奖。

辽宁省文物保护中心成立较晚，专业人才少。我们通过和东南大学的合作，借助高校的教学资源形成辽宁省文物建筑保护的人才培养平台，不断提升辽宁省文物建筑保护人才的数量和质量，提高辽宁省文物建筑保护工作的整体水平，也为辽宁省申请规划资质积累了业绩。

近几年来，东南大学的城市保护与发展工作室成员勤勤恳恳、埋头钻研，在涉及遗产保护的研究、规划等领域都颇有建树，在文化遗产保护理念、认识方面不断提高，并将其与地方经济、社会发展相结合，实现文物保护与经济的双赢。近期，为将珍贵的文化遗产和城市记忆留给子孙，并推动文物保护规划与城市建设、发展规划的有效衔接，他们将双方合作的抚顺市战犯管理所旧址、抚顺市平顶山惨案遗址等多个保护规划项目的研究集结付梓。城市保护与发展工作室嘱我为序，将辽宁的文化遗产保护规划项目展示给读者。我希望他们的学术视野更为开阔，研究成果更为丰富。



辽宁省文化厅副厅长  
辽宁省文物局局长

# 致谢

东南大学建筑学院：陈薇

东南大学建筑设计研究院有限公司：杨德安、相睿、常军富、高琛

辽宁省建筑设计研究院：黄欢

杭州园林设计院股份有限公司：于娜

杭州市汉嘉设计集团服务有限公司：汪涛

南京市建筑设计研究院有限公司：肖凡

西安建筑科技大学城市规划设计研究院：高磊

北京清华同衡规划设计研究院有限公司：高婷

北京市建筑设计研究院有限公司：布超

浙江省古建筑设计研究院：梁勇

香港大学建筑学院：林晓钰

辽宁省文物保护中心

兴城市文化局

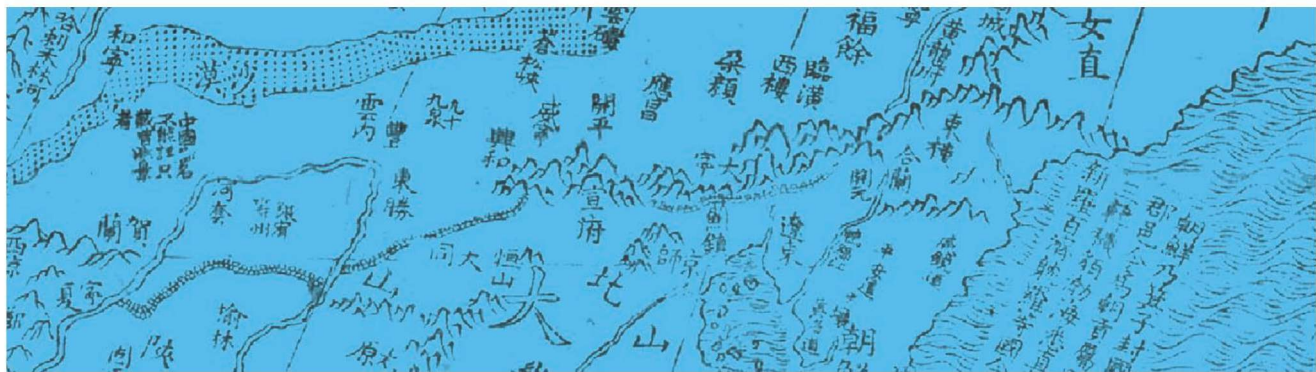
绥中县文物管理所

绥中县长城文物管理处



# 目录

引言	10
卷上：卫所七说	13
军政	14
布防	20
城池	30
军需	45
人口	50
教育	54
演变	59
图表说明	68
参考文献	71



卷下：保护二则	75
宁远卫城	76
中前所城	168

# 引言

明辽东镇乃长城防御体系“九边重镇”之首，不设州、县，实行都司卫所制，都司为最高指挥机构，下设25卫、127所。围绕卫、所建设的城堡称作卫城、所城，是比较独特的一种城市形式，以军事为主要职能，兼理民政。一部明代军事城市发展史，也是一部明朝的兴衰史。明廷对于辽东地区的治理和管辖正是通过在辽东地区设立都司卫所实现的。

早在民国时期，谭福瑜在《明代九边考》（国立武汉大学历史系第十一届毕业论文）中就已开始了对于明代九边防御体系的研究。辽东镇作为九边重镇之一最早受到学界的关注是对于都司卫所沿革的研究，1930年代初次形成一个热潮，主要集中在沿革考释上，其代表者有：张维华《明辽东“卫”“都卫”“都司”建制年代考略》（《禹贡》，1934年4月，1卷4期）和《明代辽东卫所建制考略》（《禹贡》，1934年6月，1卷7期）、李晋华《明代辽东卫所归附及卫所都司建制沿革》（《禹贡》，1934年9月，2卷2期）、（日）鸟居龙藏《努尔干都司考》（《燕京学报》，1947年12月第3期）等。

新中国成立以来，辽东地区的都司卫所研究不断深化，一方面继续考据其沿革，另一方面更加侧重于卫所制度的综合研究，特别是综合制度史与社会史的明朝、女真、朝鲜三边关系考察，如：徐建竹《明代建州卫新考》（《中国史研究》，1982年第4期）和《论建州左卫的建立与变迁》（《社会科学辑刊》，1983年第1期）、李鸿彬《简论三万卫》（《社会科学战线》，1990年第1期）等，徐桂荣、刘正堃《明代辽东都司诸卫辖所考》（《辽宁大学学报》，1992年第1期）考证出辽东军卫未必辖制5个所，张世尊《明初辽东二十五卫建置考释》（《鞍山师范学院学报》，1994年第1期、第2期）更是对辽东25卫的建置作了详细的考证。

研究辽东地区军屯、军户等与卫所制度相关的论著也逐渐增多，如：周远廉、谢肇华《明代辽东军户探》（《社会科学辑刊》，1980年第2期）和《明代辽东军屯制初探》（《辽宁大学学报》，1980年第6期）、王廷元《略论明代辽东军户》（《安徽师大学报》（哲学社会科学版），1981年第4期），丛佩远《谈明代辽东军户的反抗斗争》（《史学集刊》，1985年3期）和《明代辽东军屯》（《中国史研究》，1985年第3期）、李三谋《明代辽东都司卫所的农经活动》（《中国边疆史地研究》，1996年第1期）等。

除军事职能以外，都司卫所的行政职能也受到重视，如：李三谋《明代辽东都司、卫所的


行政职能》（《辽宁师范大学学报》，1989年6期），张大伟《明代辽东都司辖下安乐、自在二州之分析》（《北方文物》，1998年第2期）等。管理体制上的着眼则使问题的研究更加深入，如：丛佩远《试论明代东北地区管理体制的几个特点》（《北方文物》，1991年第4期）、张士尊《明代辽东都司军政管理体制及其变迁》（《东北师大学报》，2002年第5期）等。

研究专著中，刘谦《明辽东镇长城及防御考》（文物出版社，1989）颇具代表性，该书从长城防御系统讲起，分别讨论了陆路、海路屯兵系统、传烽系统、驿传系统及屯田军需系统，并附有大量的实地考察资料，只是该书至今已20余年，如今的城市相对当时已发生翻天覆地的变化。杨旸《明代辽东都司》（中州古籍出版社，1988）除了对辽东都司的建置沿革等各个方面进行专门的论述，尤为重要是针对辽东地区流人的探讨，并涉及辽东都司与奴儿干都司的关系。董耀会《万里长城纵横谈》（人民教育出版社，2004），张铁牛、高晓星《中国古代海军史》（解放军出版社，2006）及《中国军事通史·明代军事史》（军事科学出版社，1998）等皆不同程度地涉及卫所制及军储、屯田、海运等问题。

以上回顾反映出研究成果多集中在卫所防御体系、军事制度等方面，较少对卫所城市进行系统性的研究，本书卷上即为此方向的探索，基于城市角度，从军政、布防、城池、军需、人口、教育、演变等七个方面进行探讨。研究基础除上述的前人研究外，历史文献方面主要在于：《明史》中的《兵志》《食货志》《地理志》等和《明实录》较为详细地记载了明代军事防御体系的建制及卫所城市的地理环境。（民国）金毓黻主编《辽海丛书》（辽沈书社，1933）是东北地方史料集，洵为东北文献之鸿篇，加之其他未收录其中的地方志书，乃为辽东镇卫所城市建置、发展、演变的主要参考依据。涉及的城市对象包括辽东镇辖内的镇城2座、路城3座、卫城9座及所城12座，为行文考虑，镇城、路城所在的城市（城内也包含其他卫所）除特殊情况注明外，通称为卫城。


明清战争的破坏及清时“柳条边”的修筑，使山海关外的这些卫所城市逐渐淡出历史的视线，而在当下更是濒临毁灭，亟待切实有效的研究与保护。本书卷下即为基于卫所城市研究基础上的保护规划实践，包括两个全国重点文物保护单位：宁远卫城（即兴城古城）、中前所城，且二者的保护规划皆已通过国家文物局的审批。







卷上 卫所七说 —— 军政 布防 城池 军需 人口 教育 演变



# 军政

长城，“古代称障塞，是一种军事上的防御设施，‘内则保庇耕牧居民’，外则防御敌人进攻，也是我国历史上调解民族间矛盾所采取的措施之一”<sup>1</sup>，是“作为军事斗争的产物和永久性防御工程而出现的。它是由绵延伸展的一道或多道城墙、一重或多重关堡以及沿长城密布的烽燧、道路、各种附属设施，巧妙借助天然险阻而组成的，以城墙为线，以关隘为支撑点的点线结合、纵深梯次相贯的巨型防御体系”<sup>2</sup>。

长城历代称谓不同，有“方城”、“墙堑”、“塞围”、“界壕”、“边垣”等，中国古代将中原各地与东北、华北、西北、西南等地以及少数民族之间的地域，称为边地。明代长城筑于边地，故有“边墙”之称（图1-1）。并于长城沿线东起鸭绿江、西至嘉峪关划分为9个防守区，“初设辽东、宣府、大同、延绥四镇，继设宁夏、甘肃、蓟州三镇，而太原总兵治偏头，三边制府驻固原，亦称二镇”，即九镇（亦称九边），分别为辽东镇、蓟州镇、宣府镇、大同镇、山西镇、延绥镇、宁夏镇、固原镇、甘肃镇，嘉靖三十年（1551）为加强京城的防务和保护帝陵（明十三陵）的需要，又在北京西北增设了昌镇和真保镇，共为十一镇，终成“九边十一镇”格局（图1-2，表1-1）。所谓“元人北归，屡谋兴复，永乐迁都北平，三面近塞。正统（1436—1449）以后，敌患日多，故终明之世，边防甚重，东起鸭绿，西抵嘉峪，绵亘万里，分地守御”<sup>3</sup>。

辽东镇，为九边极东之地，势居要冲。元末明初的辽东地区，各种政治力量和军事集团纷纷涌入，盘踞一方，将其作为自己的落脚点和根据地<sup>4</sup>。元顺帝虽被逐出大都（今北京），仍拥兵北方，并具有相当的实力，其逝后的继承者仍称大元皇帝。当时的东北形势对明廷统治十分不利：“首先故元在东北余部势力还很雄厚，在辽东尚有哈刺张‘屯驻沈阳古城’，高家奴‘固守辽阳山寨’，也先不花‘驻兵开原’，洪保保据守‘辽阳’，刘益集兵‘得利羸城’。”<sup>5</sup>洪武四年（1371）明军入辽，盘踞势力被陆续瓦解。经历了洪武、建文、永乐、洪熙、宣德共五朝约60年的时间，辽东地区逐渐形成了完整的战略防御体系。

辽东镇所辖长城南自今辽宁丹东宽甸县虎山南麓鸭绿江边，西达山海关北无名口，全长1950余里，由宽奠堡、海盖、开原、锦义、宁远五参将分段防守，有城堡279个，空心敌台31座，边腹敌台90座。仿汉代“充军守塞”制，建立卫、所防御体系，“遣将吏发卒以制塞，甚大惠也。然令远方之卒守塞，一岁而更，不知胡人之能，不如选常居者，家室田作，且以备之。以便为之高城渠堑”<sup>6</sup>。终明一代，边关骚乱不断，外侵屡屡，最著者为“南倭”和“北虏”；<sup>7</sup>明代倭患

1 刘谦. 明辽东镇长城及防御考: 19.

2 董耀会. 万里长城纵横谈: 1.

3 (清)张廷玉等. 明史, 卷九十一·志第六十七·兵三.

4 张士尊. 明代辽东边疆研究: 1.

5 杨旸, 陶松. 辽海卫与其石刻. 辽海文物学刊, 1989(1): 270.

6 杨旸. 明代辽东都司: 2-3.

7 (东汉)班固. 汉书. 卷四十九·爰盎晁错列传.

图 1-1  
明长城走势

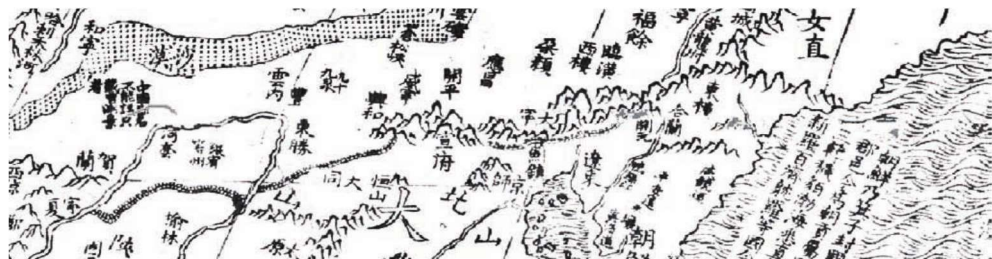


图 1-2  
辽东镇长城防御体系之九边重镇分布

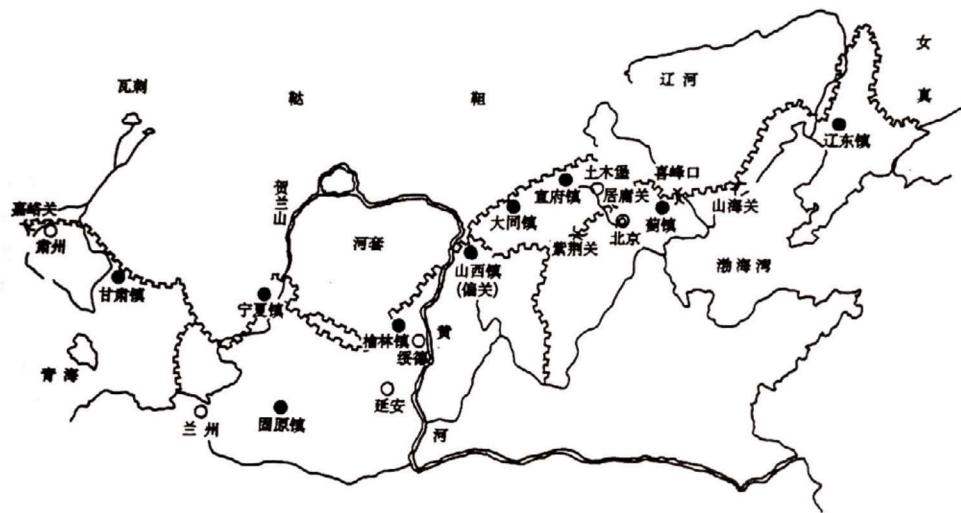


图 1-3  
辽东镇的：南倭、和：北虏：

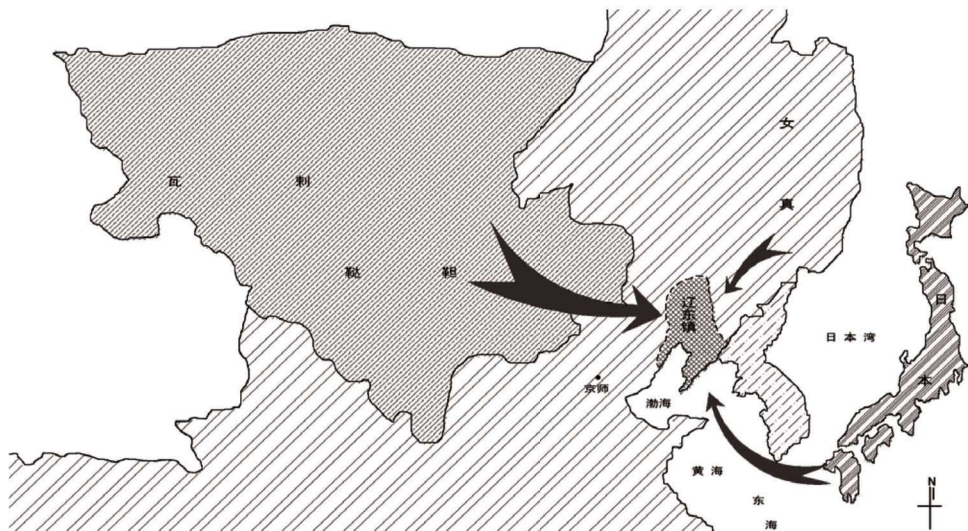
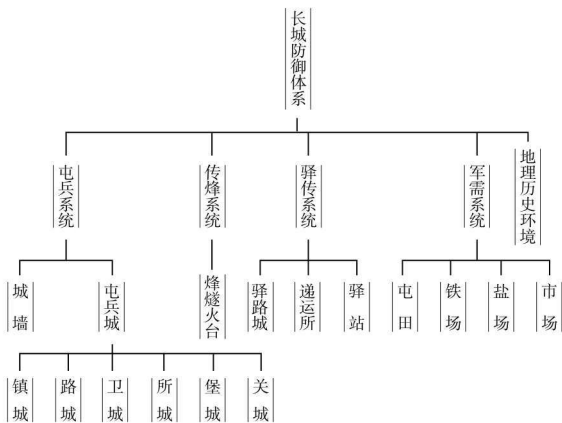




表 1-1  
长城防御体系

主要集中在东南一带，辽东地区由于域内海岸线尚属平直，外寇难于藏匿，加之辽东经济窘困，故倭患较轻，外侵主要是来自于“北虏”（图1-3），政策上亦用“以夷制夷”之法，用女真制蒙古，女真内部则分立部落首领，各自为营，互不隶属，削弱各部落力量，直接隶属于大明。

“明以武功定天下”，军事体系划分细密，分工完备。朱元



璋为吴王时，十七卫亲军指挥使司“革诸将袭元旧制枢密、平章、元帅、总管、万户诸官号，而核其所部兵五千人为指挥，千人为千户，百人为百户，五十人为总旗，十人为小旗”，此为卫、所制雏形。明定天下后，“度要害地，系一郡者设所，连郡者设卫。大率五千六百人为卫，千一百二十人为千户所，百十有二人百户所。所设总旗二，小旗十，大小联比以成军。”<sup>1</sup>凡交通枢纽、地位重要的城镇设卫；小岛和孤立的要点如隘路口等设所；只能容少量兵马的关口险隘设百户所。每卫下辖五个所，除卫属所外，还有直属都司的千户所。全国卫、所编制员额，除少数民族地区外，都规定了统一标准：每卫5600人，分领前、后、左、右、中5个千户所，每千户所1112人；千户所下辖10个百户所，每百户所112人；百户所下辖两个总旗，各50人；总旗下辖5小旗，各10人。洪武二十三年（1390）又在未设府、州、县的边境地区设卫军民指挥使司和军民千户所，兼理民政事务；此外，还有守御千户所、屯田群牧千户所等（表1-2）<sup>2</sup>。

在辽阳设定辽指挥都卫使司始于洪武四年（1371），洪武八年（1375）全国都卫均改称都司，定辽都卫亦改称辽东都指挥使司（也称辽东镇），以广宁为都指挥使分司。都指挥使司下分东、西、南、北、中五路屯兵，而实际屯兵的路城只有3座，即南路的前屯卫城、西路的义州卫城、北路的开原卫城，其他两座与镇城在一起。路下设25卫，每卫分设约5个所，计127所（图1-4）。正统七年（1442）至成化五年（1469）修筑长城及关城，先后建立边堡及山海关至辽东都指挥使司的驿站，辽东镇构成了一道井然有序、层次分明、互相联系、依托长城的强固防线。

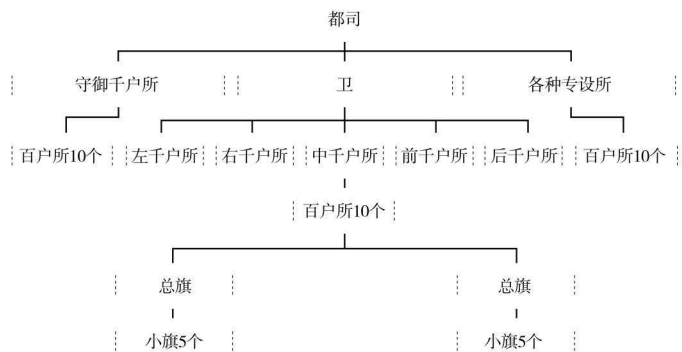


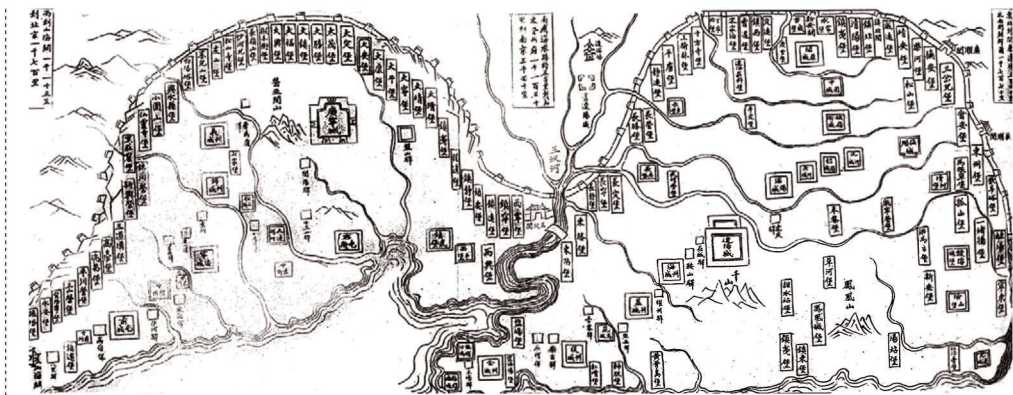
表 1-2  
都司、卫、所建制

1 （清）张廷玉等，明史，卷九十·志第六十六·兵二。

2 杨旸，明代辽东都司：1。



图 1-4  
全辽总意图



辽东镇的军政管理体制十分复杂，不同时期根据边事的轻重，增设不同的管理机构。

洪武初（1368）辽东都司是辽东镇唯一也是最高的军政管理机构，行使着军事镇戍和行政管理的双重职能。永乐年间（1403—1424）专门执行军事镇戍的总兵体制形成，都司的镇戍职能让渡给新的指挥系统，最后只剩下行政管理一种职能并受制于总兵体制。洪熙（1425）、宣德（1426—1435）以后，行政监察体制形成，出现了提督、巡抚以及山东巡案御史。明代在省实行三司制度，而辽东镇不设州、县（明初设辽阳府、县，不久即撤），只实行都司、卫、所制，虽然设置辽东都司，但行政上一直隶属山东省，除山东都指挥使司与辽东关系不大之外，布政司、按察司都参与对辽东的管理，逐渐侵夺都司的行政管理权和总兵的军事指挥权，在监督和决策中都起着决定作用。

至嘉靖末（—1566）三种管理机构并存于辽东，即以掌印都指挥为首的都司行政管理系统、以总兵为首的军事镇戍系统、以巡抚为首的行政监察系统。三者之间，关系上相对独立，又相互制约，职能上相互区别，又相互重叠，重大决策由相关人员同议后奏请朝廷裁决。而在整个边疆管理体制中，卫所自成区域，兼理民政，属于有实土卫所，从事卫所行政管理系统的官员地位也最低（表1-3，表1-4）。

表 1-3  
都司、卫、所管理模式和机构

	主要官员	主要官员职责	下属机构	都司下属官员	下属官员职责
都司	掌印都指挥	负全责	经历司	经历	管理文移、档案等
	屯田都指挥	屯田	断事司	断事、副断事	处理司法案件等
	局捕都指挥	治安	都事司	都司	一般行政管理事务
			都司儒学	教授、训导	都司境内学校和教育
卫	主要官员	主要官员职责	-	卫下属官员	下属官员职责
	掌印指挥	负全责		经历	管理文移、档案等
	官屯指挥	屯田	-	镇抚	治安
	局捕指挥	治安		教授、训导	教育
所	官员	职责	-		
	掌印千户	负全责			
	管屯千户	屯田	-		