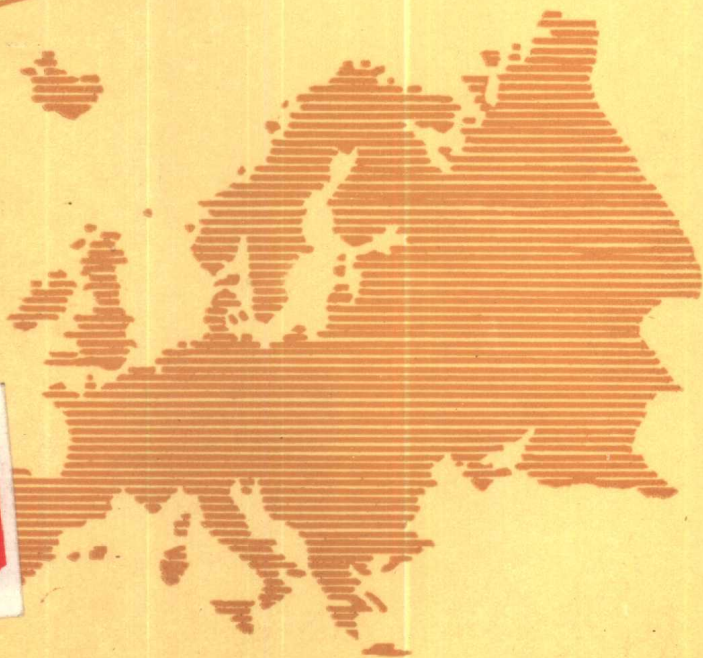


GEGUO GAIKUANG

# 各国概况

● 欧洲部分



世界知识出版社

# 各国概况

欧洲部分

世界知识出版社

1991年 北京

责任编辑：陈 况

封面设计：冯光美

### 各国概况（欧洲部分）

---

出版发行 世界知识出版社

（北京外交部街甲 31 号 邮政编码：100005）

印 刷 北京华利国际合营印刷有限公司

经 销 新华书店

787×960 毫米 32 开本 印张：10.5 插页：4 字数：256000

1991 年 12 月第 2 版 1991 年 12 月第 1 次印刷 印数：1-11000

---

ISBN 7-5012-0197-8/Z · 15 定价：4.80 元

# 作者名单

(以姓氏笔画为序)

主    编	杨振武				
副主编	陈  平	孟淑贤			
编写人员	王  竹	龙  龙	田  世		
	李士昌	陈  放	吴  巳		
	和  风	牧  原	殷美芳		
	敏  子	慧  芳			

## 编者说明

我国自党的十一届三中全会后实行改革、开放的政策以来，政治、经济、文化、科技等领域的国际交流日益频繁，国人已不满足寓于一隅，急欲寻求多种更广阔的展望外部世界的视角，以祈通过交流和比较，更好地了解自己和了解别人。鉴于此，我们编纂了一套全新的《各国概况》，以飨读者。《各国概况》一书70年代曾由我社出版，颇受读者欢迎。但此后多年由于各方面的原因，再未出版过新的《各国概况》，实为憾事。此次出版的《各国概况》在内容上作了较为全面的补充和修订，而且在体例上也与旧版本有所区别。全书共分为亚洲、非洲、欧洲、美洲和大洋洲四卷。四卷虽各自独立成册，但具有统一的体例，使读者可以按个人的需要和爱好使用。

在编纂此套书的过程中，我们严格地遵循新、全、准三项原则：新即求材料之新。无论是社会政情，还是经济数据，均求其新，以便使读者了解一个国家最近的面貌；全则求内容之丰富，材料之详全。从内容上看，基本上每一国的篇目均设有国名（中、英文）、面积、国家元首、国旗、国花、国鸟、人口（总数、密度、平均寿命、自然增长率）、民族、宗教、首都、重要城市、

行政区划、重要节日、世界之最、国名释义、自然地理、历史、政治(议会、政府、政党、重要人物)、经济(资源、工业、农业、交通运输、财政、对外贸易、旅游〔主要名胜〕)、军事、文化教育(民俗、教育、新闻通讯、卫生)、对外关系诸项栏目,读者可从中窥见国际政治的风云变幻,掌握当今世界的经济动态,了解各国的风物人情……简言之,当您掩卷之后,各国概貌即可了然。另外,在材料的应用上我们亦力求翔实。例如在经济部分,均以详细的数字说明问题,这比笼统的概述更能使读者一目了然;准是求材料之准确。在编纂过程中,我们本着对读者负责的精神,对每一件事实、每一个名称或一个数据都进行了反复核查、校对,以确保该书的质量。

本书在编写时依据大量中、外文权威性资料,是一部资料性的工具书。我们力求将资料性、知识性和趣味性融为一体,行文简洁、通俗而又生动,以便满足各界读者的需要。本书资料一般截止于1991年3月。由于本书涉及内容甚广,恐难达到尽善尽美,疏漏和错误之处在所难免,尚祈广大热心的读者不吝赐教。

鉴于波罗的海三国(爱沙尼亚、拉脱维亚、立陶宛)已从苏联独立出来,我们在书后予以简略介绍。

# 欧 洲



爱尔兰



阿尔巴尼亚



奥地利



安道尔



比利时



保加利亚



波兰




冰 岛



德意志联邦共和国



丹 麦



法 国



匈 牙 利



芬 兰



荷 兰



捷克斯洛伐克



列支敦士登



卢 森 堡



罗 马 尼 亚




马 耳 他



摩 纳 哥



南斯拉夫



挪 威






葡 萄 牙



瑞 典



瑞 士



圣马力诺



苏 联



西 班 牙



希 腊



匈 牙 利



意 大 利



英 国



爱沙尼亚



拉脱维亚



立陶宛

# 目 录

欧洲概况	1	马耳他	167
阿尔巴尼亚	6	摩纳哥	174
爱尔兰	14	南斯拉夫	179
安道尔	22	挪威	193
奥地利	26	葡萄牙	203
保加利亚	36	瑞典	213
比利时	44	瑞士	221
冰岛	55	圣马力诺	230
波兰	62	苏联	236
丹麦	72	西班牙	257
德国	80	希腊	267
法国	93	匈牙利	278
法罗群岛	108	意大利	288
梵蒂冈	112	英国	302
芬兰	117	直布罗陀	318
荷兰	125		
捷克斯洛伐克	135	爱沙尼亚	322
列支敦士登	146	拉脱维亚	324
卢森堡	151	立陶宛	326
罗马尼亚	158		

# 欧 洲 概 况

**位置** 位于东半球的西北部，地处陆半球中心位置。南濒大西洋的属海地中海和黑海，西临大西洋，北滨北冰洋。大陆东至极地乌拉尔山脉(67°46'N、66°10'E，苏联)，南至马罗基角(36°N、5°36'W，西班牙)，西至罗卡角(38°47'N、9°31'W，葡萄牙)，北至诺尔辰角(71°08'N、27°42'E，挪威)；东部以乌拉尔山脉、乌拉尔河、里海、高加索山脉、波斯普鲁斯海峡、马尔马拉海、达达尼尔海峡同亚洲分界，南隔地中海与非洲相望，西北隔格陵兰海、丹麦海峡与北美洲相对。

**面积** 1016 万平方公里(包括附近岛屿)，比中国面积略大，占世界陆地总面积的 6.8%，仅大于大洋洲，为世界第六大洲。

**人口** 7.9 亿(1990 年，包括苏联全部人口)，约占世界总人口的 15.2%，是世界各洲中人口密度最大的洲，也是人口增长速度最慢的洲。城市人口约占全洲人口的 64%。居民中绝大部分属欧罗巴人种，即白种人。第二次世界大战后，黑种人、黄种人及各类混血种人不断进入欧洲，使欧洲的民族构成和种族构成发生了较大的变化，但从人口的绝对数字看，欧洲居民仍以白种人为主。

**语言** 按语言近似的因素划分，全洲共分五种语系：印欧语系(含斯拉夫语族、日耳曼语族、拉丁语族、阿尔巴尼亚语族、希腊语族、凯尔特语族)，占全洲人口的 90%，分布在整个欧洲；乌拉尔语系(含芬兰语族、乌戈尔语族、萨莫耶语族)，

主要分布在芬兰、匈牙利和苏联；高加索语系，主要分布在苏联高加索地区；阿尔泰语系，主要分布在苏联；闪米特—含米特语系，主要是犹太人，约600万，多分布在苏联、英国和法国，近年来苏联犹太人大批移居以色列。

**宗教** 居民中约65%信奉基督教（天主教34%，东正教16%，新教11%，圣公会4%），6%信奉伊斯兰教。

**洲名** 欧洲是欧罗巴洲的简称。有些人认为该词出自闪语“伊利布”，意为“日落之地”，与亚细亚（“日出之地”）相对；更流行的说法是，欧罗巴（Europa）为希腊神话中腓尼基西顿城国王阿革诺耳之女。她的倾城之貌引起万神之父宙斯的爱慕，于是宙斯变作一头白牛，把她从腓尼基劫到克里特。后来她成了克里特国王弥诺斯、基克拉泽斯群岛的国王拉达曼提斯和吕基亚王萨耳珀冬三兄弟的母亲，并受到克里特人的崇拜。

**历史** 欧洲是希腊罗马古典文明和日耳曼文化的发源地，也是世界上资本主义发展最早，经济、文化发达的地区。17世纪英国资产阶级革命，标志着世界近代史的开端。18世纪英国发生了具有划时代意义的工业革命，其间，飞梭、珍妮纺织机和蒸汽机问世，生产力获得飞跃发展，为人类最终进入机器工业的时代奠定了基础。近代欧洲是一个饱经战乱之苦的地区，两次世界大战均爆发于欧洲大陆。二次大战后，欧洲被分为以西方资本主义国家为主的西欧和以社会主义国家为主的东欧。1949年和1955年以美国为盟主的北大西洋公约组织和以苏联为盟主的华沙条约组织先后成立，东西欧分别被纳入两大对峙的军事集团，欧洲成为美苏争夺的中心。东、西欧又先后成立了经济互助委员会（1949年4月）和欧洲共同体（1951年成立煤钢共同体，1957年成立经济共同体和原子能共同体，1965年三者合并但仍各自存在）。欧洲共同体成立后，西欧逐渐由经济上的联合发展到政治上的合作，其加强联合、独立自主的倾向日趋明显，成为当今多极世界中的一极，在反对霸权主义、维

护世界和平方面发挥着重要作用。1989年共同体成员国的国内生产总值达48538.8亿美元，进出口总额为2.31万亿美元，约占世界贸易总额37.57%，成为当今世界上最大的经济贸易实体。而经互会曾为仅次于欧洲共同体的世界经济合作机构。1988年起苏美两国由对抗走向对话，东、西欧之间的政治、经济、军事和文化诸方面的交流和联系不断增强。1989~1990年东欧国家政局发生急剧变化，一些国家的政权纷纷易手，民主德国则并入联邦德国而不复存在。1990年底欧安会《新欧洲巴黎宪章》宣布北约和华约“不再互为敌手”，“欧洲对抗和分裂的时代已经结束”。1991年4月华沙条约组织所有的军事机构全部解散，并停止一切军事行动。6月28日经互会第46次会议在布达佩斯宣布经互会解散；7月1日华约六国苏、保、匈、波、罗、捷宣告华沙条约有效期结束。二战后的“雅尔塔体制”已经瓦解，新的欧洲政治、经济格局尚在孕育之中。

区域 欧洲现有34个国家和地区。在地理上习惯分为南欧、西欧、中欧、北欧和东欧五个地区：南欧指阿尔卑斯山脉以南的巴尔干半岛、亚平宁半岛、伊比利亚半岛和附近岛屿，东南面临地中海和黑海，西濒大西洋，包括南斯拉夫、罗马尼亚、保加利亚、阿尔巴尼亚、希腊、意大利、梵蒂冈、圣马力诺、马耳他、西班牙、安道尔、葡萄牙和直布罗陀；西欧指欧洲西部濒临大西洋的地区和附近岛屿，包括英国、爱尔兰、荷兰、比利时、卢森堡、法国和摩纳哥；中欧指波罗的海以南、阿尔卑斯山脉以北的地区，包括波兰、捷克斯洛伐克、匈牙利、德国、奥地利、瑞士、列支敦士登；北欧指欧洲北部的日德兰半岛、斯堪的纳维亚半岛一带及附近岛屿，包括冰岛、法罗群岛（丹）、丹麦、挪威、瑞典和芬兰；东欧则指苏联的欧洲部分。在政治概念和新闻媒介中，东欧通常指苏联、波兰、捷克斯洛伐克、匈牙利、罗马尼亚、保加利亚、南斯拉夫、阿尔巴尼亚及未被合并前的民主德国，其他欧洲地区则统称为西欧。欧洲

一些国家因面积奇小，被称为袖珍国，从小到大依次为：梵蒂冈、摩纳哥、圣马力诺、列支敦士登、安道尔。

**地形** 欧洲是亚欧大陆伸入大西洋的一个大半岛，其面积占亚欧大陆的 1/5，海岸线长 37900 公里，是世界上海岸线最曲折的一个洲。多半岛、岛屿和海港，主要半岛有：斯堪的纳维亚半岛、伊比利亚半岛、巴尔干半岛、亚平宁半岛等，主要岛屿有：大不列颠岛、冰岛、爱尔兰岛、西斯匹次卑尔根岛、西西里岛、撒丁岛、科西嘉岛等。有许多深入大陆的内海，主要有波罗的海、北海、第勒尼安海和亚得里亚海等。地形总的特点是以平原为主，冰川分布较广、高山汇集南部。全洲平均海拔 300 米，是平均海拔最低的一洲。平原约占全洲面积 60%，主要有：西欧平原、波德平原（亦称中欧平原）和东欧平原（即俄罗斯平原），里海北部沿岸低地在海平面以下 28 米，是全洲最低点。海拔 200 米以上的高原、丘陵和山地约占全洲 40%。横亘南部的阿尔卑斯山为全欧最高大的山脉，长 1200 公里，平均海拔 3000 米左右，主峰勃朗峰海拔 4810 米。以阿尔卑斯山为主干向四周延伸的山脉有：喀尔巴阡山脉、狄那里克阿尔卑斯山脉、亚平宁山脉、比利牛斯山脉。东部欧亚两洲交界处有乌拉尔山脉。东南部高加索山脉的主峰厄尔布鲁士山海拔 5642 米，为欧洲最高峰。欧洲河网稠密，水量丰沛，但大河不多。外流区域占全洲面积的 80.5%，流域面积约占全洲面积的 68%。最长的河流是东欧平原上的伏尔加河（3690 公里），注入里海。第二大河多瑙河（2850 公里）流经德、奥、捷、匈、南、罗、保、苏八国，注入黑海，是流经国家最多的国际河流。其他主要河流有：乌拉尔河（2428 公里）、第聂伯河（2201 公里）、顿河（1870 公里）、莱茵河（1320 公里）、北德维纳河（1302 公里）、易北河（1165 公里）、维斯瓦河（1068 公里）、卢瓦尔河（1010 公里）等。主要湖泊有：拉多加湖（1.84 万平方公里）、奥涅加湖（9610 平方公里）、维纳恩湖（5585 平方公里）、塞马湖（4400 平方公里）、

楚德湖（3550 平方公里）等。欧洲南部和北欧的冰岛是世界上多火山和地震的地区之一。据统计，欧洲有活火山 30 座，其中西西里岛上的埃特纳火山海拔 3340 米，是欧洲最高的活火山。南欧是世界上地震频繁和多强烈地震的地带。

**气候** 在各洲中，欧洲气候受海洋影响最深，绝大部分地区具有温和湿润的特征。大陆南北跨纬度仅  $35^{\circ}$ ，包括附属岛屿也只有  $47^{\circ}$ ，除北部沿海及北冰洋中的岛屿属寒带、南欧沿海地区属亚热带外，几乎全部属温带。欧洲从西向东由海洋性气候向大陆性气候过渡。西欧和北欧西部沿海受大西洋暖流影响，冬暖夏凉。最冷月（1 月，沿海多为 2 月）平均气温，西欧、南欧南部在  $0^{\circ}\text{C}$  以上，其余地区自西向东在  $-16\sim 0^{\circ}\text{C}$  之间，最冷的乌拉尔山北端在  $-22^{\circ}\text{C}$  以下；最热月（7 月，沿海多为 8 月）平均气温，整个大陆都在  $8\sim 24^{\circ}\text{C}$  之间，仅西班牙南部小部分地区超过  $28^{\circ}\text{C}$ ，这里的塞维利亚绝对最高气温曾达  $50^{\circ}\text{C}$ ，为欧洲最热的地点。靠近大西洋的向风坡年平均降水量在 1000 毫米以上，广大的低山、丘陵、高原和平原地区年平均降水量为  $500\sim 1000$  毫米。里海西部沿海地区是欧洲唯一的沙漠区，年平均降水量在 250 毫米以下。

**资源** 主要矿产资源有煤、石油、天然气、铁、铅、锌、汞、硫磺、钾盐等。阿尔巴尼亚的天然沥青矿世界闻名。煤的储量 4.7 万亿吨，石油探明储量约 124 亿吨。天然气探明储量 37 万亿立方米，70% 以上在苏联。水力资源丰富，估计年发电量 1.8 万亿度。草原面积约占世界草原总面积的 15%。森林总面积有 8.74 亿公顷，约占世界森林总面积的 23%。盛产银松、云杉、落叶松、橡树、橄榄树、山毛榉等。畜牧业发达。巴克夏、约克夏猪，荷兰牛，阿尔登马，吐根堡山羊等优良畜种闻名遐迩。北欧西部沿海是世界三大渔场之一，捕鱼量约占世界总捕鱼量的 9%。有挪威海、巴伦支海、北海、比斯开湾、波罗的海等著名渔场。盛产鲭、鲱、鳕、鲑、鳃、鳎、鳀、青鱼、沙丁鱼和金枪鱼等。



## 阿尔巴尼亚

**国名** 阿尔巴尼亚共和国 (the Republic of Albania)。

**面积** 28748 平方公里。

**国家元首** 共和国总统拉米兹·阿利雅 (Ramiz Alia)，1991 年 4 月就任。

**国旗** 为紫红色，中央绘有一只黑色双头鹰，鹰的上方是一枚镶有黄边的红色五角星。鹰是阿尔巴尼亚民族英雄斯坎德培的象征。

**人口** 总数：330 万 (1990)；密度：每平方公里 115 人；平均寿命：71；自然增长率：20‰。

**民族** 阿尔巴尼亚族 98%，还有希腊、马其顿、黑山等民族。

**语言** 通用阿尔巴尼亚语。

**宗教** 1976 年宪法规定，国家不承认任何宗教。1990 年政府公布的新宪法草案中，把禁止宗教活动的条款改为公民有信仰宗教的自由。

**首都** 地拉那，第一大城，政治、经济、文化中心。人口 23.1 万。位于中西部平原。17 世纪初由一土耳其将军建立。1920 年定为首都。市中心有斯坎德培广场，市东部和西部为具有传统特色的老式建筑。有冶金、机械、纺织、化学、印刷、食品等工业。

**行政区划** 全国划分为 26 个行政区：培拉特、迪勃拉、都拉斯、爱尔巴桑、费里、格拉姆什、吉诺卡斯特、科洛涅、科尔