

袖珍世界地图册

XIUZHENSHIJIEDITUCE



地图出版社

袖珍世界地图册

地图出版社

袖珍世界地图册

* * *

地图出版社编制出版
上海市印刷二厂印制
新华书店上海发行所发行

787 × 1092 1:54 3印张
1981年7月第1版 1982年9月上海第2次印刷
统一书号: 12014·1011 定价: 1.83元
印数: 355001—905000

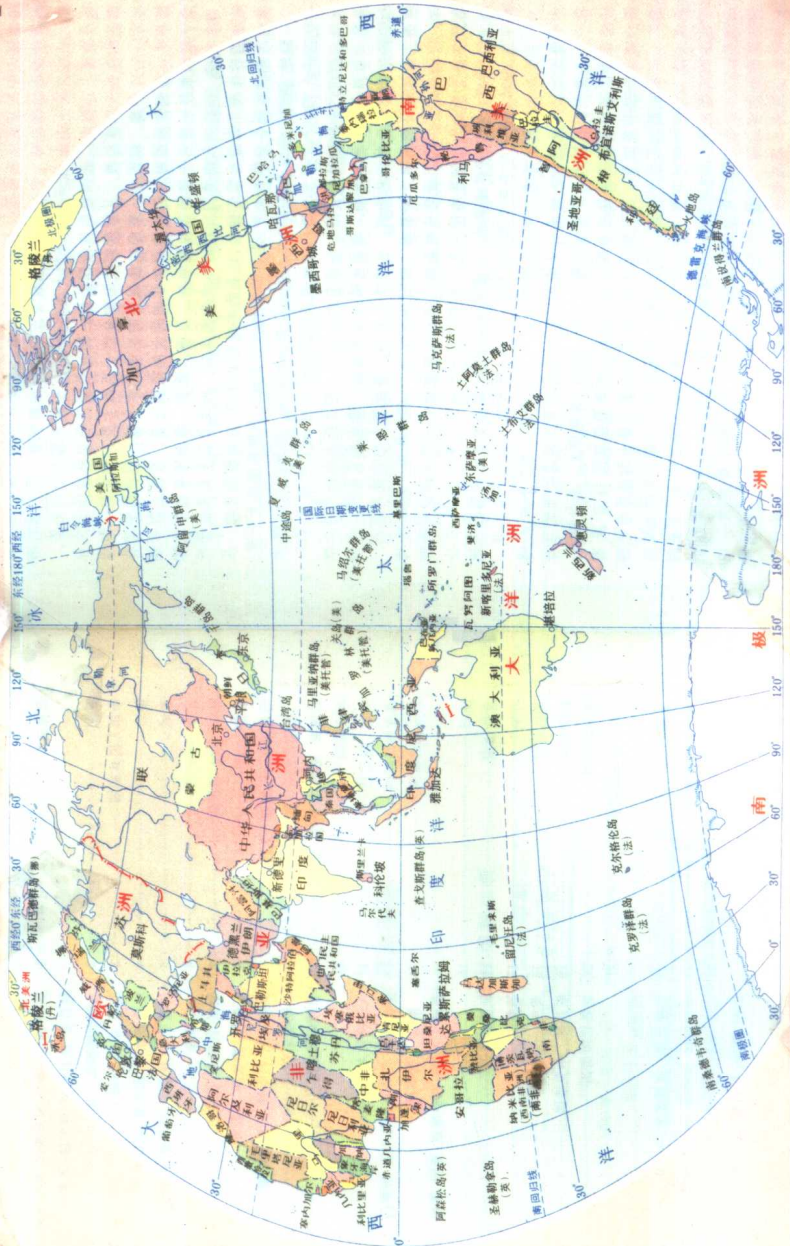
本图上中国国界线系按照我社1980年出版的1:400万《中华人民共和国地图》绘制。

目 次

世界政区	1	贝宁 多哥 加纳 象牙海岸 利比里亚 26
亚洲	2	尼日尔 尼日利亚 喀麦隆 圣多美
中华人民共和国	3	和普林西比 赤道几内亚
蒙古	4	苏丹 中非 乍得
朝鲜	5	埃塞俄比亚 索马里 吉布提
日本	6	坦桑尼亚 肯尼亚 乌干达 卢旺达
越南 老挝 柬埔寨	7	布隆迪
缅甸 泰国	8	刚果 扎伊尔 加蓬
马来西亚/ 新加坡 文莱		安哥拉 赞比亚 马拉维
印度尼西亚 东帝汶	9	莫桑比克 科摩罗 马达加斯加
菲律宾 尼泊尔 锡金 不丹	10	毛里求斯
南亚诸国	11	非洲南部诸国
伊朗 阿富汗	12	大洋洲及太平洋岛屿
西亚南部诸国	13	澳大利亚 巴布亚新几内亚 所罗门
西亚北部诸国	14	群岛 瓦努阿图
欧洲	15	新西兰 瑙鲁 西萨摩亚 斐济 汤加
北欧诸国	16	北美洲
东欧诸国	17	加拿大
南欧诸国	18	美国
西欧诸国	19	墨西哥 中美诸国
西南欧诸国	20	加勒比海诸国
巴尔干半岛诸国	21	南美洲
非洲	22	哥伦比亚 厄瓜多尔
埃及 利比亚	23	委内瑞拉 圭亚那 苏里南 法属圭亚那 45
阿尔及利亚 摩洛哥 突尼斯	24	秘鲁 玻利维亚 巴拉圭
毛里塔尼亚 马里 塞内加尔		巴西 智利 阿根廷 乌拉圭
冈比亚 上沃尔特 西撒哈拉		南极洲
几内亚 塞拉利昂 几内亚比绍	25	

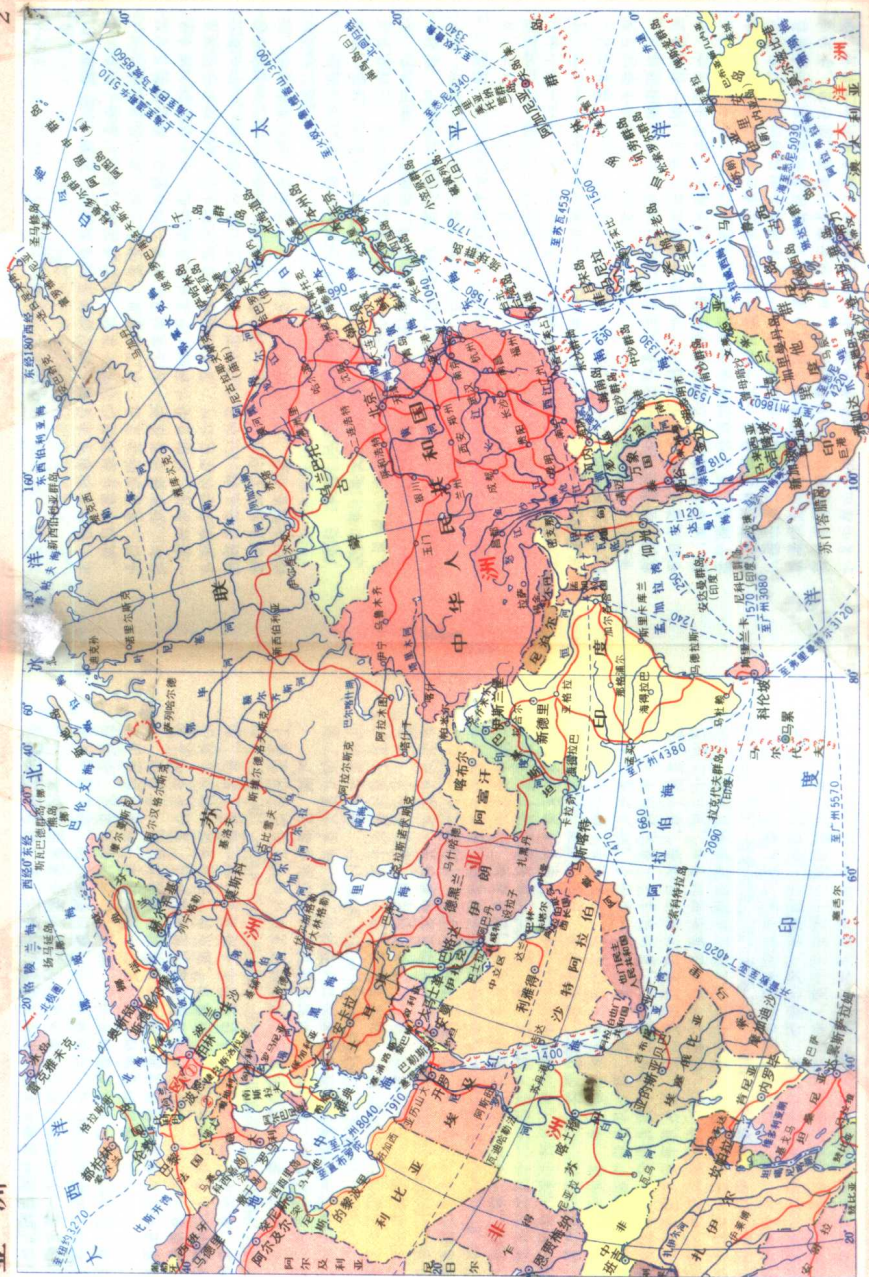
F77P/13

世界分区图



比例尺 1:200 000 000 0 2000 4000 6000公里

亚洲

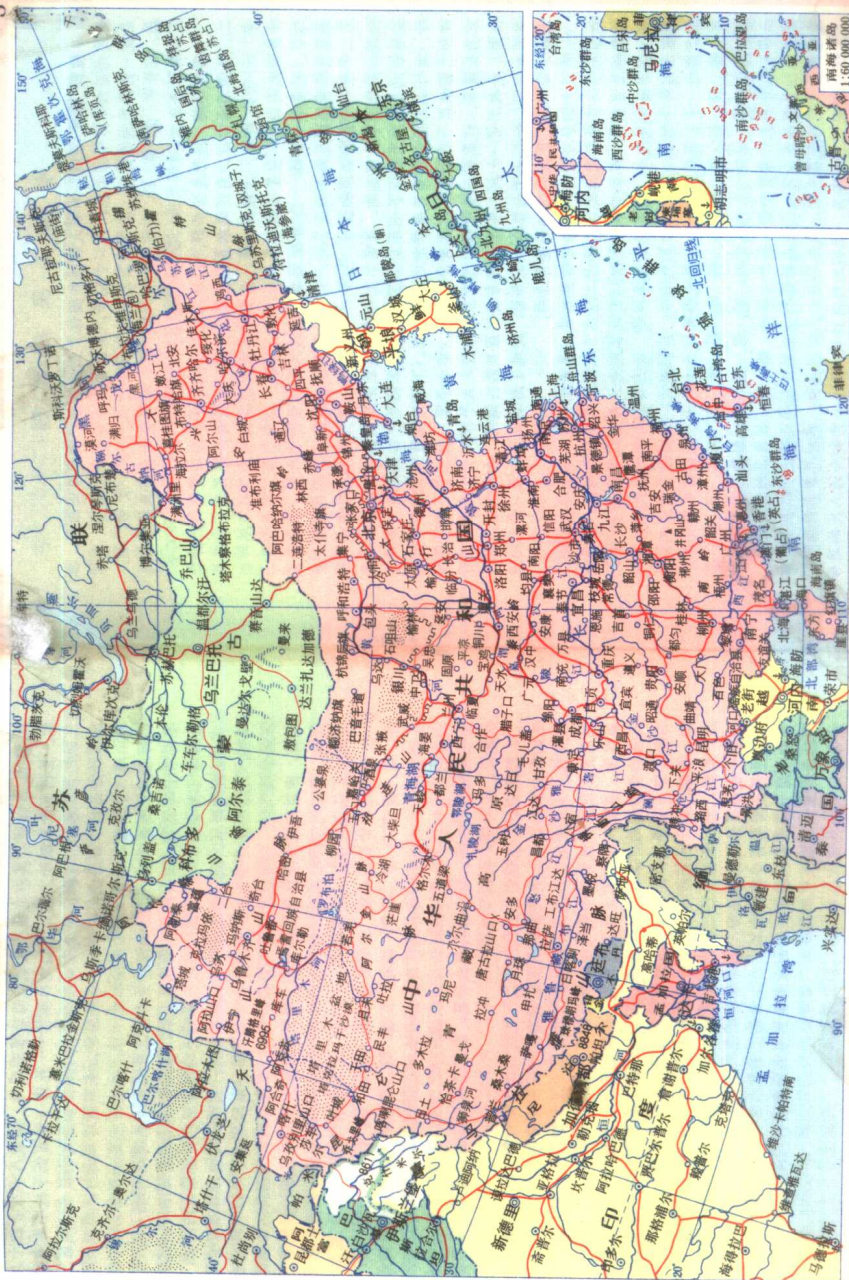


○ 首都和首府
 □ 德意志民主共和国
 □ 德意志联邦共和国

比例尺 1:85,000,000

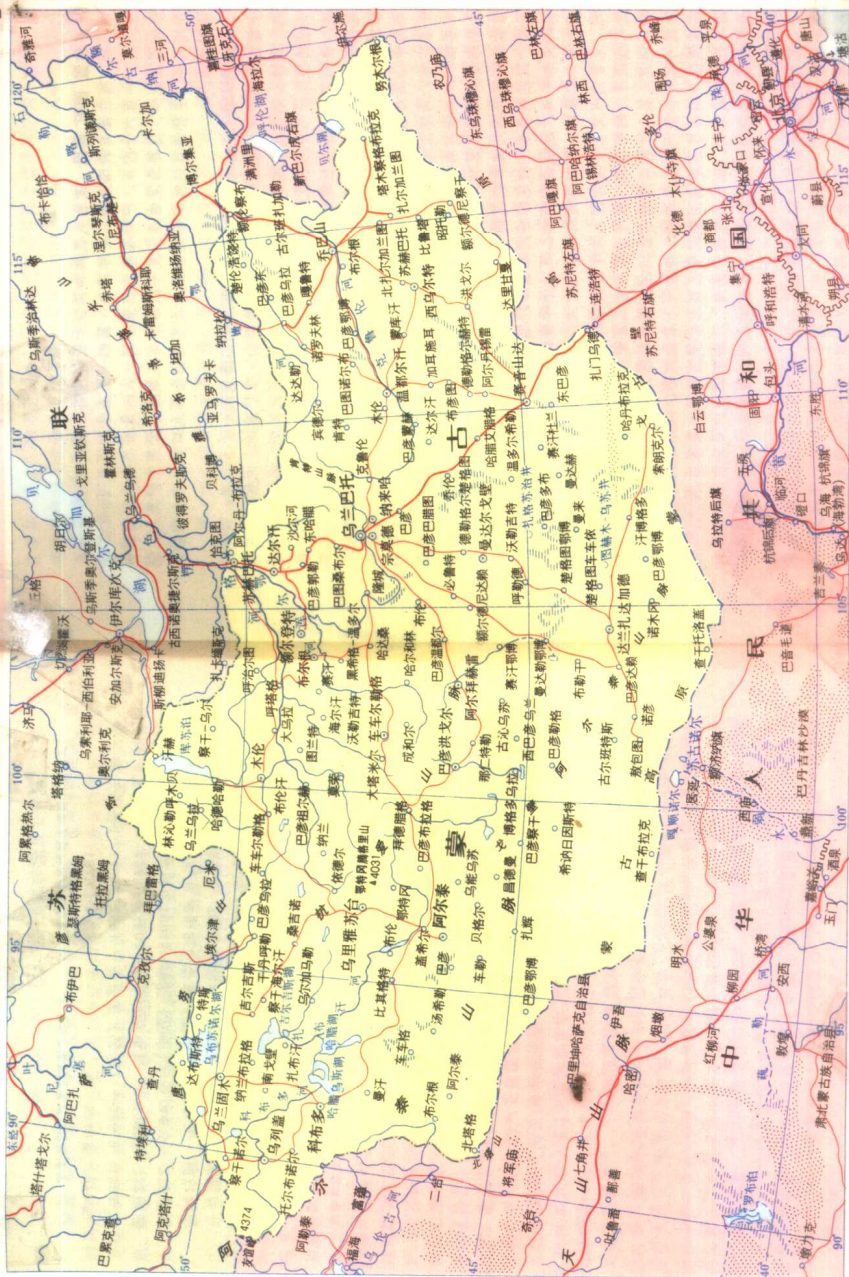
0 850 1700 2550公里

中华人民共和国



比例尺 1:40 000 000

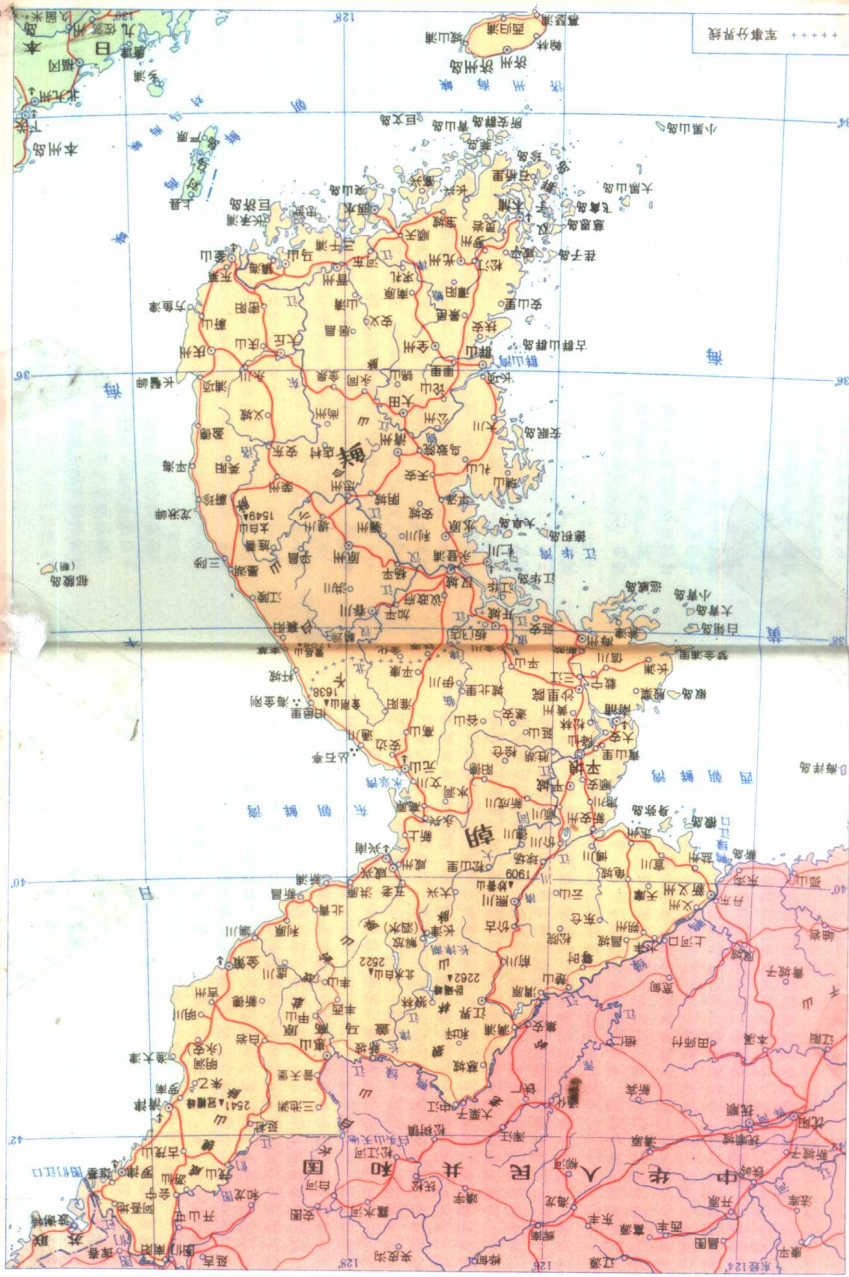
0 400 800 1200公里



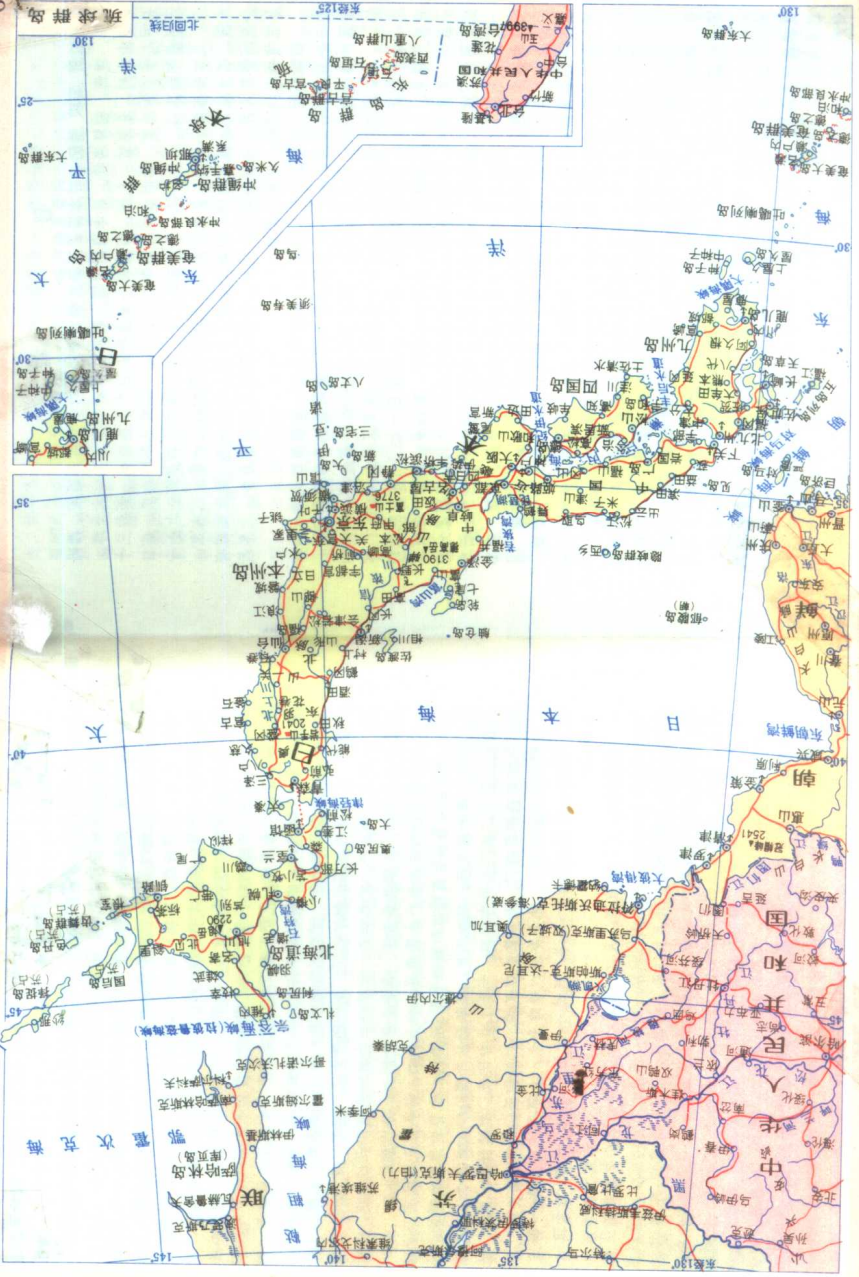
比例尺 1:6500000 0 65 130 195公里

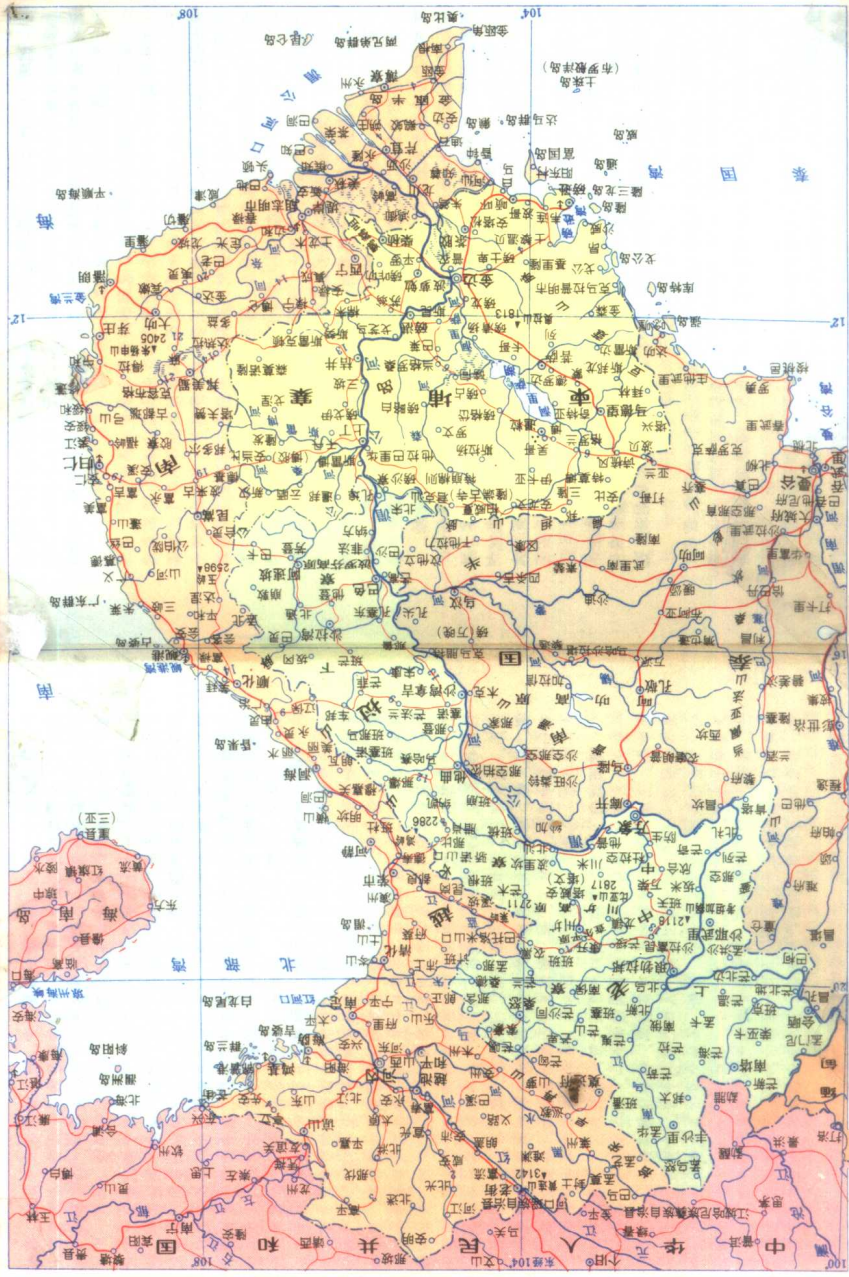
5

..... 军事分界线



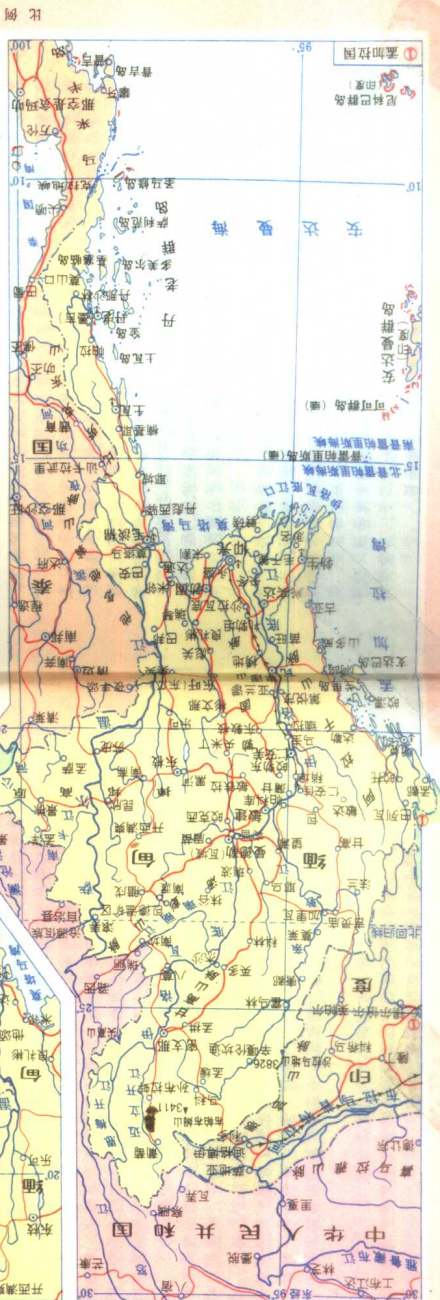
台湾





越南 老挝 柬埔寨

缅甸 泰国



比例尺 1:15 000 000

450公里

0

150

300

450公里

① 孟加拉国

尼科巴群岛

印度

安达曼海

10°

95°

老丹

多美尔岛

圣马路岛

那空是安玛叻

米

那空是安玛叻

那空是安玛叻

那空是安玛叻

那空是安玛叻

那空是安玛叻

那空是安玛叻

那空是安玛叻

那空是安玛叻

那空是安玛叻

那空是安玛叻

那空是安玛叻

那空是安玛叻

那空是安玛叻

那空是安玛叻

那空是安玛叻

那空是安玛叻

那空是安玛叻

那空是安玛叻

那空是安玛叻

那空是安玛叻

那空是安玛叻

那空是安玛叻

那空是安玛叻

那空是安玛叻

那空是安玛叻

那空是安玛叻

那空是安玛叻

那空是安玛叻

那空是安玛叻

那空是安玛叻

那空是安玛叻

那空是安玛叻

那空是安玛叻

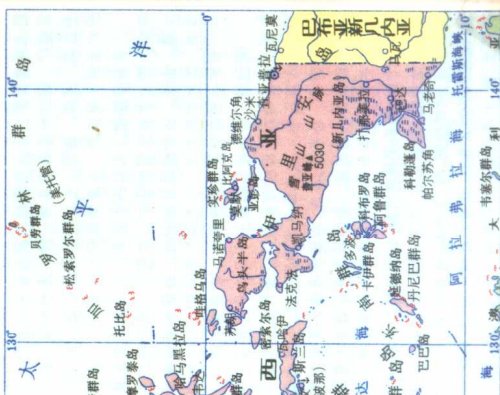
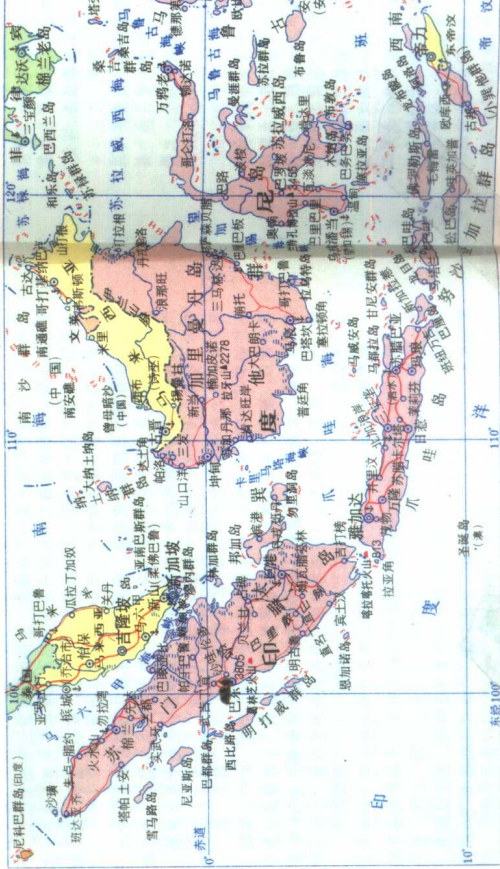
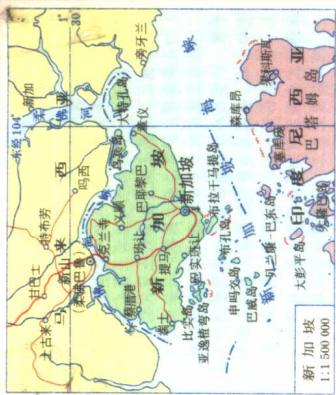
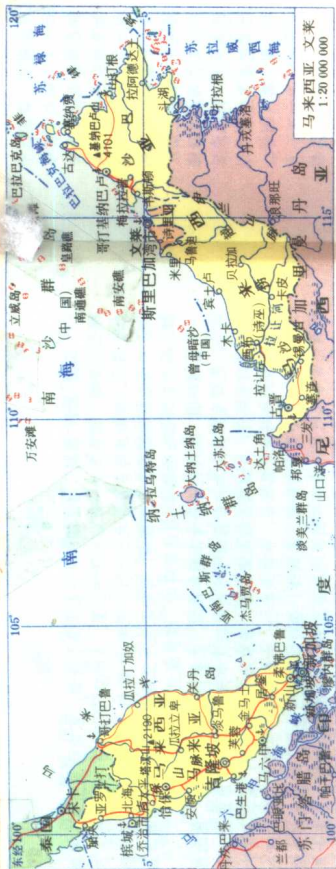
那空是安玛叻

那空是安玛叻

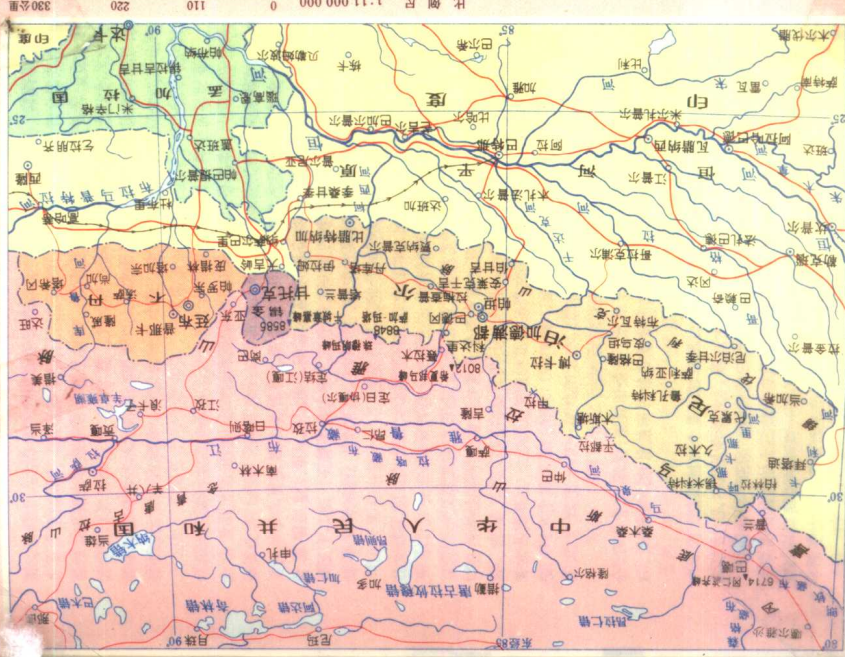
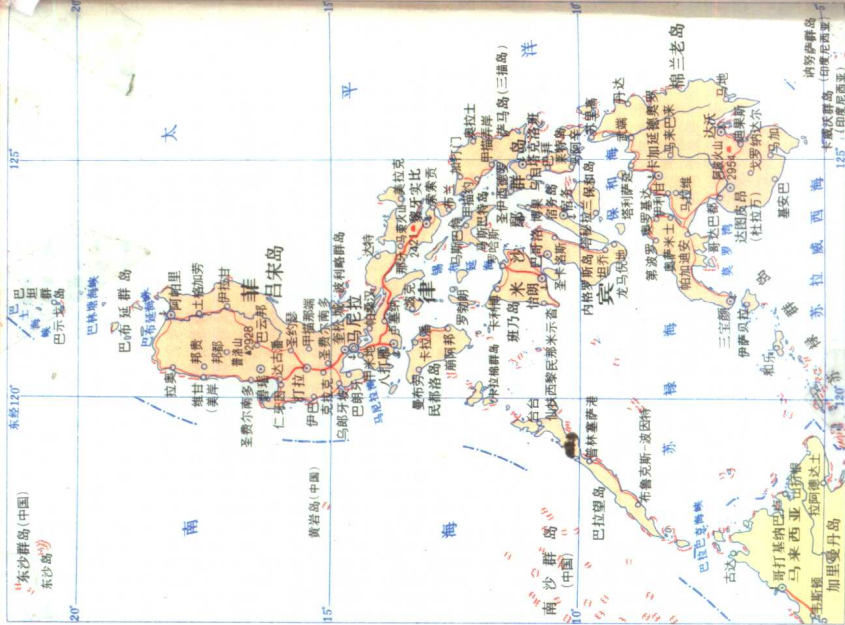
那空是安玛叻

那空是安玛叻

马来西亚 新加坡 文莱 印度尼西亚 东帝汶



菲律宾 尼泊尔 锡金 不丹





伊朗 阿富汗

