

ILLUSTRATED
CHRONICLE
of
HONGKONG

香港
全纪录

第一卷

上海人民出版社

ILLUSTRATED
CHRONICLE
of
HONGKONG
香港全纪录

主编 陈昕 郭志坤

第一卷

上海人民出版社

责任编辑 刘益民
汤中仁
周 崢
封面装帧 陶雪华
美术设计 邹纪华

香 港 全 纪 录

第 一 卷

陈 昕 郭志坤 主编

上海人民出版社出版、发行

(上海绍兴路 54 号 邮政编码 200020)

新华书店上海发行所经销 上海纪元印刷有限公司印刷

开本 889×1194 1/16 印张 28.75 插页 5 字数 1,204,000

1997 年 6 月第 1 版 1997 年 6 月第 1 次印刷

印数 1-5,000

ISBN7-208-02493-6/K·609

定价 160.00 元

《香港全纪录》编撰者名单

- 主 编：** 陈 昕 郭志坤
- 副主编：** 李学昌 谢俊美 王界云 陈 伟 李蓓蓓
- 编 委：** (以下按姓氏笔画排列)
- | | | | | | |
|-----|-----|-----|-----|-----|-----|
| 马自毅 | 王界云 | 冯金牛 | 刘益民 | 杨天亮 | 李忠兴 |
| 李学昌 | 李蓓蓓 | 陈 伟 | 陈 昕 | 汤中仁 | 张 劲 |
| 张玉瑜 | 张尚仪 | 周 峥 | 荣颂安 | 胡申生 | 胡毅华 |
| 郭志坤 | 谢俊美 | | | | |
- 分主编：** 马自毅 王笑宇 杨天亮 李忠兴 李蓓蓓 张 劲
张玉瑜 荣颂安 胡申生 胡毅华
- 撰稿人：** 马自毅 王笑宇 方银儿 田 亮 庄志龄 孙君钰
杨天亮 李 刚 李国林 李忠兴 李学昌 李蓓蓓
沙卫东 沈大明 陈 伟 陈 恒 张 劲 张玉瑜
武 霞 金 莉 荣颂安 胡申生 胡毅华 郭 薇
耿 敬 高红霞 高福进 郭学堂 章友德 傅为群
曾 巍 谢建骁 谢俊美 赖咸森 谭再文 田兆源
王继军 袁法蕾 张欢华 蒋捷舟 胡青云 王海华
戴 寅 蒋杉杉
- 资料咨询：** 冯金牛 张尚仪 龚瑞云

鸣 谢

国务院港澳事务办公室香港社会文化司、上海市人民政府新闻办公室、北京图书馆、上海图书馆、广东省中山图书馆、三联书店(香港)有限公司、中华书局(香港)有限公司、复旦大学图书馆、华东师范大学图书馆等单位为本书的出版提供了文献、图片、资料等多方面的帮助,在此表示衷心的感谢。

凡 例

一、本书为编年体裁,以新闻报道的形式,反映香港自远古至今所发生的重大的和具有代表性的事件及人物的活动、轶事和社会趣闻等。

二、本书内容按时间顺序排列,以一定的时段为一个相对独立的单元,每单元由大事记、专题、图片三部分组成。每个历史时期之首载有专论,代作该时期之历史纲要。

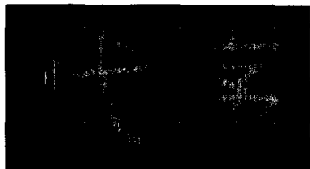
三、根据各历史时期的不同情况,近代以来部分的时段划分分别以年、月为基本单位;古代部分的时段划分基本单位则以跨年份的为主。

四、每时段的大事记以时间先后为序。以跨年份为时段划分单位的单元,如大事记句首作“917”,则表示该事件发生在917年;以年为时段划分单位的单元,如大事记句首作“7.3”,则表示该事件发生在当年7月3日,如作“7”,则表示该事件发生在当年7月;以月为时段划分单位的单元,大事记句首的数字表示该事件发生的具体日期。如事件发生日期不很明确者,则分别标明上、中、下旬或本月、本年,以示概约日期。

五、专题篇首揭示事件发生的时间,如引某报刊报道,即指该事件见诸报刊的时间。专题有图片配合,不直接配合专题的图片,则另辅以文字说明。

六、本书统一使用公元纪年。书中出现的外国人名地名,一般采用内地通用的译法;而香港的人名地名,则采用香港通用的译法。对各类组织机构名称,一律采用正式称呼,首见处用全称,以后则用简称。

七、地名一般用事件发生时的名称,新旧地名不一者,一般在每年或每月首次出现时在括号内注今名。



说不尽的香港

香港这个地方很小，但它的价值高得惊人；它闪耀着珍珠般的光芒和荣耀，却又承载过一段屈辱的血泪史；它面向大海敞开了自己的胸怀，却又紧紧依恃着内地作它的坚强后盾；它美丽，但又庞杂，繁华，又略显世故。

这是一时让人说不尽、道不明，却又能一下子被吸引的地方。

在我们这个星球上，一个只有 1092 平方公里的小岛的名字，不靠如画如诗的自然风光，也不凭绚丽多彩的悠久历史，却能传遍整个世界，这，应该算是一个小小的奇迹了吧。

其实，从一个半世纪以前，以这个小岛的名字所命名的这个地区，在它迈入近代世界的同时，就一直在不断地，艰难地，却也是奇迹般地，向世人展示着自己的价值和地位。

公元 1841 年 1 月 26 日，当英国人战战兢兢地登上这个小岛的峰顶，插上米字旗的时候，他们不会不清楚，他们所抢占的，正是一块华夏先民、炎黄子孙已经生活了 6000 多年（甚至更长时间）的土地。这里并不是中华文明的化外之地，也没有游离于中国历史发展的进程之外，尽管在相当漫长的一段年代里，它扮演的主要是一个接受者的角色。每当华夏大地发生历史的惊变，这里总能感受到阵阵强弱不等的余波，当然，也偶而充当过一两次瞬息即逝的历史“主舞台”。例如，南宋王朝就在这里走完了它的最后一段路程；又如，中国抗击西方殖民侵略的第一次战斗，也是在这里打响的……有一点是肯定的，那就是，这里的历史，绝对不是从 1841 年开始的。

当然，这个小岛和它周围的地区之所以成为今天的这种模样，同 1841 年年初的那个冬日，以及随后发生的一系列事件还是有着非常大的关系。正是从那一天起，这个小岛开始了自己长达一个半世纪的独特经历：它向世界敞开大门的同时，却发现自己的土地上飘扬的是异国的旗帜……

不可否认的是，英国人在给这里带来近代文明的同时，也给这里带来了罪恶和灾难。在英国人建立了他们的殖民统治最初的十几年时间里，这里就成了一个繁荣的自由贸易港，但鸦片贸易和贩卖苦力的盛行给这种“繁荣”罩上了一层浓重的阴影。此后，殖民统治所带来的种族

隔离和歧视,也是笼罩在居住于此的中国人心头的另一个沉重的阴影。


但是,阴影笼罩之下的人们,并没有忘记自己的祖国,他们的爱国之心因阴影的存在而强化。从上个世纪中法战争爆发后拒绝为法国船卸货的行动,到1911年武昌首义成功后大街上人群的欢呼雀跃,从五四运动期间回响在课堂里的正义呼声,到五卅风暴之后省港大罢工所表现出来的同仇敌忾,更不用说在那八年抗战中这里曾经发挥过的独特作用,以及在国难当头之际几乎是发自本能的反抗……从这一切中,人们无疑可以得出这样一个结论:这里的人们始终与祖国同呼吸,共命运,这里的历史也始终同祖国息息相关。

中国人还用自己的聪明才智,为这里经济的繁荣付出了辛劳。不管是最初的转口贸易港口,还是后来的工业城市,乃至今天成为一个重要的国际金融中心、贸易中心、航运中心、信息中心,你都能看到为此付出汗水和智慧的中国人的身影。他们刻苦耐劳、勤奋拚搏的优良品质,他们灵活多变、善于把握机遇的聪明才智,他们宽容大度、海纳百川的合作精神,为创造这里的财富和繁荣作出了重要的贡献。无怪乎人们会用象征东方精神的“龙”的形象,来形容这里的经济腾飞,并且把“东方之珠”这样的美誉献给这座具有芳香之名的美丽的海港城市——香港。

我们在这本书里所说的,正是这座海港城市和居住在那里的人们故事。随着1997年7月1日中华人民共和国政府恢复对香港行使主权日期的日益临近,香港也日渐得到人们越来越多的关注。鉴于这座城市是如此的复杂和多面,甚至于有些光怪陆离,了解它并不是一件轻而易举的事。对于许多读者来说,香港还是一个既熟悉又陌生的地方。人们熟悉的是它的高楼大厦,它的流光溢彩的夜景,陌生的是表象之外的许多东西,不是吗?为了让世界了解香港,让全国了解香港,让香港人更加了解香港,我们编纂了这部书。

用“全纪录”的形式反映一个国家、一个地区、一个城市或者一个时代的沧桑变迁,已有许多成功的先例。《香港全纪录》是又一次新的尝试。如果说香港是一个“万花筒”,那么我们这本“全纪录”就是一扇窗,为读者朋友们打开的一扇了解之窗,请您慢慢翻,细细读。

远古—1840



专论

远古—1840年

香港地区简称“香港”，它包括1842年（清道光二十二年）清政府被迫割让给英国的香港岛，1860年（清咸丰十年）割让的九龙半岛南端和昂船洲，以及1898年（清光绪二十四年）租借的“新界”陆地和邻近的233个大小岛屿，总面积为1092平方公里。

香港的历史，可以追溯到远古的年代。香港地区原为大陆山脉的延伸部分，属于华夏陆块。大约在一万年前，香港和九龙半岛还是连成一片的陆地，后来由于山体的沉降与海水的入侵，才形成现在香港的这种地理状况。

香港自古以来就是中华民族蕃衍生息的地方，是中国固有领土的一部分。近年来，香港的考古发现表明，早在6000多年前的新石器时代，香港地区已有人类活动的足迹。香港史前文化是华南文化体系的一部分，东龙岛、濠西湾、大浪湾、蒲台岛、长洲等地发现的古代石刻都证明了该地区一直有古代先民居住，石刻的花纹与中国古代青铜器和同时期的陶器纹饰极为相似。中国历史文献史料中也保留了不少有关香港的文字记载。自秦汉以来，香港地区逐渐得到开发。秦时，香港属南海郡番禺县，汉、晋、隋、唐、五代、宋至明代，先后分别隶属东莞郡宝安县、广州府宝安县、广州府东莞县及广州府新安县等。远在英国强占香港之前，中国历代王朝已在香港设官治理。唐代，香港称“屯门”，为广州对外交通的重要外港，曾设屯门镇。宋代置官富司，治理民事，又在大溪山（今大屿山）驻设摧锋军，护卫商旅。元代，元政府在屯门设置巡检

司，负责这一地区的海防。

香港盛产海盐、莞香和珍珠，居民主要从事捕鱼、晒盐、采集珍珠和商业活动。居民的大多数系从中原地区迁移而来。北宋以还，中原多故，征战频仍，许多人举族播迁岭南。现今“新界”的五大族——锦田邓族、新田文族、上水廖族、河上乡侯族及粉岭彭族就是宋、元之际迁来香港的。

香港濒海，自古以来就是广东海防前哨重地。明初，倭寇骚扰中国东南沿海，明太祖朱元璋特诏设广东海道，分路（汛）巡防。当时香港地区的一部分和澳门同属一路（汛）。明代，香港属东莞县辖境，明政府在境内设有东莞千户所和大鹏守御千户所。香港的一部分就在大鹏守御千户所辖区内，筑有望楼，配有战船，驻有水军，时常出海巡防查探敌情，抗击倭寇和来犯之敌。今日香港地区的佛堂门、屯门、九龙、汲水门，大屿山的大澳、东西涌等处均属南头寨水师巡防范围，其中佛堂门及大澳更有战船驻泊。此外，明政府在九龙城也建有军事设施，为重要的汛站之一。

明代以后，香港成为西方殖民主义者侵略的目标。1635年（明崇祯八年）12月，英国政府第一次派遣海军上校约翰·威德尔（John Weddell）率武装船只4艘前来中国。次年6月，英国商船到达中国，停泊在今天的大屿山湾，这是英国历史上第一次正式派遣商船来华。威德尔回国后在给英王的报告书上说到，为了发展对华贸易，英国应夺取海南岛。1757年（清乾隆二十二年），清政府宣布广州为对外唯一的通商口岸后，英国表示强

烈不满。1787年(清乾隆五十二年),英国政府派遣卡思卡特中校(Charles Cathcart)前来中国,其使命是向中国清政府提出割让一块土地作为英国通商据点的要求,这是英国第一次准备正式向中国提出割地要求。1788年(清乾隆五十三年),卡思卡特在前往中国途中病死,此行未能成为事实。此后,1791年(清乾隆五十六年)、1816年(清嘉庆二十一年)英国又先后派遣马戛尔尼、阿美士德为专使来华,提出让与舟山附近一个不设防的岛屿给英国人居住和存放货物等要求,均遭到中国政府拒绝。

1833年(清道光十三年)英国取消了东印度公司对华贸易的专利权,决定派律劳卑(Lord Napier)为驻华商务监督,代表英国常驻中国,以取代东印度公司原驻广州的大班。当时中英尚未建立外交关系,英国此举事先也未经中国认可,亦未先行告知中国,结果遭到中方的再次拒绝,律劳卑本人后来死于澳门。由此可见,英国侵占中国东南海岛的图谋蓄之已久。

英国觊觎香港亦非一日。自1683年(清康熙二十二年)东印度公司商船卡罗莱娜号来大屿山贸易,在该地停泊长达两个月之久,后英国对香港的地理位置一直极为重视。1806年(清嘉庆十一年),英国水文地理学家霍斯伯格(James Horsburg)连续多年在华南沿海包括香港一带洋面进行勘测。事后在给英国政府的报告中说:汲水门西部是香港岛与南丫岛之间东博寮海峡的良好避风处与抛锚地,港岛南部大潭港也是一个良好的避风港。

可见,英国早在发动鸦片战争强占香港前,已对香港水域相当熟悉。

19世纪初年,英国海军频繁出没于中国东南沿海一带,侵犯中国领海主权,并利用香港水域进行大规模的鸦片走私活动。1838年(清道光十七年),道光帝任命湖广总督林则徐为钦差大臣前往广东禁烟。中国禁烟斗争的胜利引起英国朝野的惊恐。次年10月,英国内阁正式决定出兵中国,任命乔治·懿律(G. Elliot)为英国东方远征军总司令,一手挑起中英鸦片战争。1840年(清道光二十年)英军攻占定海后,道光帝罢免林则徐,改派直隶总督琦善为钦差大臣赴广州与英国商务监督义律(Charles Elliot)议和。12月11日,义律凭借武力,首次提出占据香港的无理要求,12日再次提出英军要“暂屯”香港岛。琦善对割让海岛表示拒绝。1841年(清道光二十一年)1月5日,义律与海军提督伯麦(Gordon Bremer)分别通知琦善,限3日内答复。1月7日,英军攻陷沙角、大角炮台,琦善派员去穿鼻洋议和。当中英就此进行谈判,条约尚未订立之际,1月20日,义律单方面宣布所谓的《穿鼻草约》成立。24日,伯麦即下令占领香港岛,并指派英舰硫磺号(Sulphur)执行此项任务。26日,英国海军陆战队登陆,在香港岛升起英国国旗,中国固有领土香港就这样被英国强占了。为了使英国这一行动“合法化”,英国又于1842年(清道光二十二年)8月强迫清政府将它写入不平等的《南京条约》。从此,英国对香港实行殖民统治。

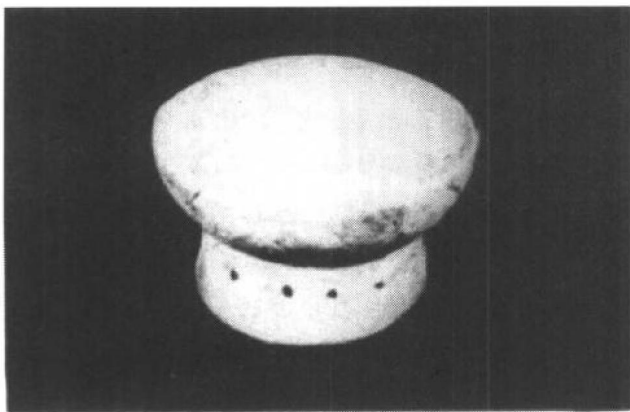
香港的史前文化

香港的史前文化，主要依靠考古发现来证明。始于本世纪 20 年代的考古成果陆陆续续地向人们陈述了一个事实：至少距今约 6000 年前，香港地区就已经有使用新石器、陶器的先民居住，而其出土文物所蕴含的史前文化与广东珠江三角洲等地的史前文化实为同一体系，是华南文化体系的一部分。

据有关统计，迄今为止，在一系列的考古发掘中，香港地区已发现有青铜器时代(约前 1200 年—前 400 年)遗址 30 余处(如深湾、大湾、万角咀、大浪湾等地)；新石器时代晚期(约前 2200 年—前 1200 年)遗址十几处，散布于深湾、大湾、榕树湾、铜鼓洲等地；新石器时代中期(约前 4000 年—前 2200 年)遗址十余处(如深湾、蟹地湾、细湾、大湾、大丫洲、铜鼓洲等地)。1991 年下半年香港地区又发掘出一处新石器时代早期遗址，将香港的史前文化推进到距今约 6000 年前。在此之前，虽然很可能已经有人在这一带沿海地区生活，但随着最后一次冰河时期(前 15000 年—前 8000 年)的结束而带来的海水上涨，这些活动痕迹可能都已淹没在海底了。部分学者在研究这些遗址时发现：香港的史前文化与黄河流域的仰韶文化和龙山文化虽有区别，但与广东沿海、东南沿海的考古发现关系密切。如香港新石器中期、早期出土的绳纹彩陶、划纹夹砂陶等遗物，在广东的深圳、东莞、增城等地同期遗址中均有发现，实属同一类型；香港出土的青铜器时代遗物，与广东以至整个长江以南的青铜器文化相同。

新华社 1996 年 4 月 24 日发布的消息说，香港和内地考古工作者在香港南丫岛发掘出了一处据信已有 5000 年左右历史的新石器时代古村落遗址。这是香港及珠江三角洲地区迄今为止发现的年代最久远、保存最完整的房屋遗址。专家们经过仔细考证发现，此处遗址所代表的文化与著名的(湖北)大溪文化有密切联系，其居民确凿无疑是在此定居的古越族人。这一发现动摇了香港新石器时代居民为船民的旧说。

春坎湾出土的彩陶圈足碗(新石器时代中期)

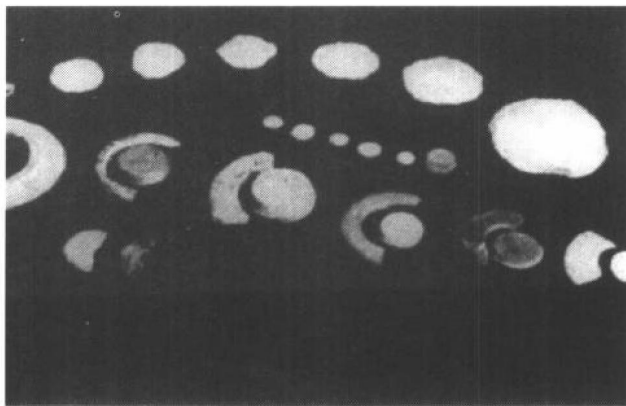


香港名称由来的美丽传说 华夏先民生活的最新发现


有关香港名称的来历，有诸多说法。一种说法是：早年在香港岛东南部的石排湾，有一条小溪流入大海，岛上居民和过往船只常在此汲水，人们发现这里的泉水水质清甜甘香，遐迩闻名，故有“香江”之称。于是，香江入海处的港口便称为“香港”。另一种说法是：原来东莞县以出产香料著名，叫作“莞香”，多数运到香港仔集中，换载大船，沿海北上，运销各省甚至日本。由于香料都集中在这个港口起运，香港便由此得名。美丽的传说，使香港更加神奇。

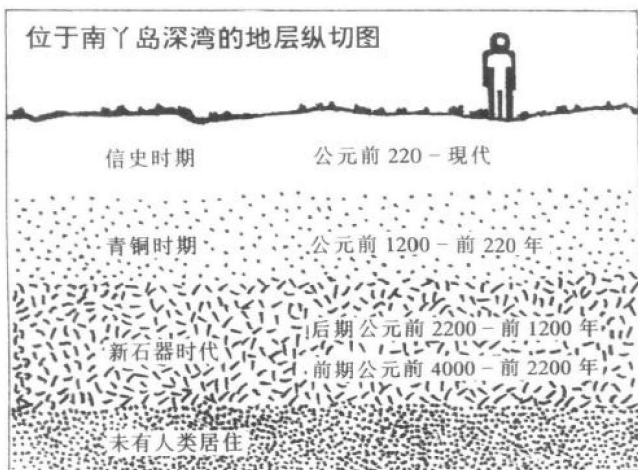
香港的历史有多久？根据最近半个世纪以来中外学者在香港地区进行的多次考古发掘，先后发现新石器时代早、中、晚期的遗址 20 多处，青铜器时代遗址 30 多处，出土了许多石器、陶瓷和青铜器。从出土文物的形制、制作和用料等方面考察，与长江以南尤其是广东和东海沿海诸地的新石器文化和青铜器文化有许多相同的特征，说明远在 6000 年以前，就有中国居民在现今香港地区劳动、生活了。

万角咀出土的石环心及磨制石环(新石器时代晚期)



大湾出土的青铜戈(青铜器时代)





南丫岛深湾遗址的考古地层纵切图

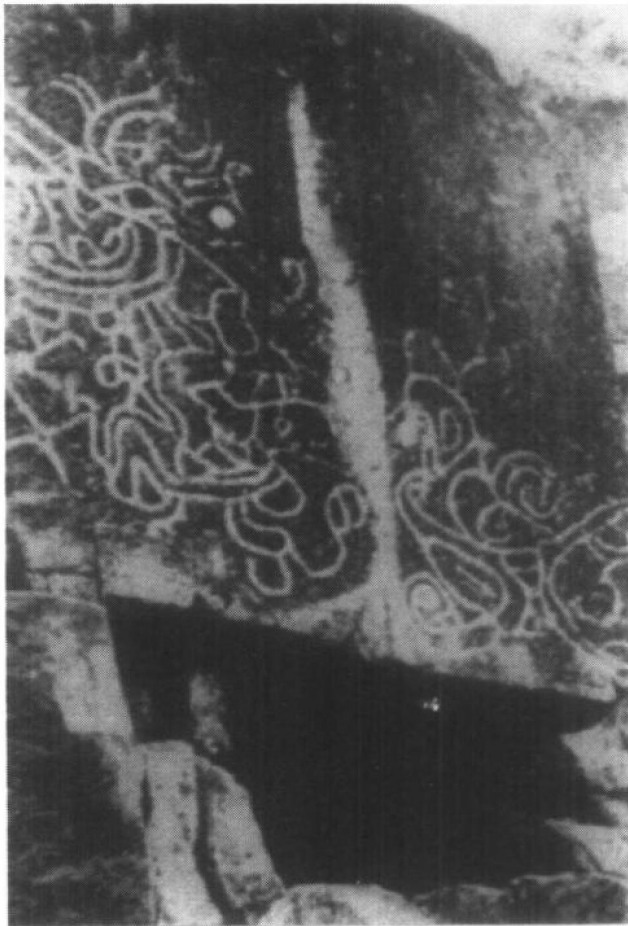
深湾遗址： 展示香港史前文化发展进程 表明香港与内地的密切关系

深湾遗址是香港迄今发现的最具研究价值的一处古代文化遗址。遗址位于南丫岛(Lamma Island, 又名博寮洲)南部陆连岛沙洲上。20世纪30年代发现。1971年秋至1977年春,香港考古学会先后组织了5期较大规模的系统发掘,出土了数量颇丰的珍贵文物。在深湾遗址厚达3米多的文化层中,自上而下地包涵了8个文化层序,即A层(近代文化层,相当于公元1600年之后)、B层(早期文化层,主要是公元400—1000年)、C层(几何印纹陶文化层,约为前2000—前200年)、D层(比较贫瘠的文化层)、E层(浮岩文化层)、F层(几何印纹陶前文化层,约为前4000—前2000年)、G层(比较贫瘠的文化层)及H层(贫瘠层)。其中B层所代表的是秦汉以后的文化,属于这一时期的出土文物包括有绿釉或褐釉陶碗,素面红色或灰黑色细泥硬陶,网纹灰白色硬陶等。C层文化层包涵了Ca层与Cb层两个层次,分别为青铜器时代与新石器时代晚期的文化。在Ca层,出土的青铜器种类与数量均较多,陶器则以泥质陶为主,火候较过去提高,流行拍印夔纹等。在Cb层,磨制石器已明显增多,并出现有肩有段石器,而打制石器和天然砾石工具已经减少,陶器的纹饰也呈现多种形式的几何形花纹,如拍印曲折纹、方格纹、叶脉纹、云雷纹等。F层文化层则属于新石器时代中期的文化,这一层出土的磨制石器较少,约占1/5,而打制石器较多,石砬比较原始,双肩石器较少。陶器则有素面或划纹细泥软陶及绳纹夹砂粗陶两种。深湾遗址的考古发掘研究表明,大约在距今5000多年前,就有使用新石器和陶器的中国先民在这一地区居住,以捕捞、狩猎和采集为生。深湾的文化层展示了香港史前文化发展的进程,并表明其与广东大陆以至东南沿海有密切关系。

摩崖石刻： 特别的地面史前遗迹

摩崖石刻是香港地区特有的地面史前遗迹,在东龙岛、蒲台岛、长洲、濠洲、石壁、大浪湾、大庙湾和清水湾共有8处,其中以东龙岛的石刻最大。这些石刻的位置大多是在海峡或者港湾处,一般离海面3米以上,面向大海,前面往往有一块比较平整宽阔的空地。石刻是在平整细软的岩石上刻下的几何图案的条纹或者动物的形象,动物形象主要是海鸟。据有关专家推测,摩崖石刻可能是先民在出海前举行某种宗教仪式的地方,海鸟的形象,可能反映了他们对既能飞越海洋、又会捕鱼这种鸟类的崇拜。也有人认为这些濒海石刻,是古代先民的航海标志。同类的石刻,在广东沿海的其他地区还没有发现过。所以,摩崖石刻从一个侧面反映了古代香港先民以海为生的生活情景,是有地方特色的古老文化遗迹。

摩崖石刻



前 214—公元 970 秦始皇帝三十三年——南汉大宝十三年

前 214(秦始皇帝三十三年) 秦始皇派兵平定南越(今福建、广东、广西),设南海、桂林、象三郡。香港地区属于南海郡番禺县。

前 119(汉武帝元狩四年) 番禺设盐官,驻南头,香港地区盐场归其管辖。

前 112(汉武帝元鼎五年) 南越丞相吕嘉举兵反汉,汉武帝派兵南下讨伐。

前 111(汉武帝元鼎六年) 南进大军破番禺灭南越,分设七郡,后改设九郡,香港地区属南海郡博罗县。

265(吴末帝甘露元年) 番禺设司盐校尉,监管包括香港地区在内的珠江口一带的盐业生产。

331(东晋成帝咸和六年) 南海郡东南部被划出增设东官郡,管辖宝安、兴宁等 6 县,自此经历了南朝的宋、齐、梁、陈,以至隋、唐(至德二年)未变。香港地区改属东官郡宝安县,这是香港地区隶属宝安县的开始。

410(东晋安帝义熙六年) 卢循起事失败,余部遁入香港大屿山。

428(宋文帝元嘉五年) 河北僧人杯渡禅师南游,留居屯门青山。

590(隋文帝开皇十年) 东官郡被撤销,香港地区改属广州府宝安县。

733(唐玄宗开元二十一年) 屯门设防,由镇兵驻守,以御海寇。

736(唐玄宗开元二十四年) 设屯门军镇,驻兵 2000 人,辖地包括香港地区至大鹏湾等地。

744(唐玄宗天宝三年) 浙江海盗吴令光作乱,南海太守刘巨麟调屯门兵北上平乱。

757(唐肃宗至德二年) 改宝安县为东莞县,香港地区改属广州府东莞县,自此经历了五代的梁、唐、晋、汉、周,以至宋、元、明(万历年)未变。

917 香港地区改属兴王府东莞县。

954(南汉乾和十二年) 屯门镇都巡检陈廷鏐杯渡禅师像于杯渡寺。


963(南汉大宝六年) 南汉后主刘铤在大埔海设“埔川都”,募人采珠。

969(南汉大宝十二年) 南汉后主刘铤封青山为瑞应山。

李郑屋汉墓出土文物 表明中原汉文化影响

李郑屋汉墓位于九龙西北部深水埗东京街北端李郑屋村。1955 年 8 月 9 日在徙置区建筑工地施工时发现,旋即由香港大学师生负责发掘。墓葬保存基本完整。该址原位于濒海的一处海蚀台地边缘,后因近代以来多次填海,现距海岸已达数百米。海拔高度约 13 米。年代大致介于公元 1 世纪末至 2 世纪中,属东汉时期墓葬,距今约 1800 年。墓主疑为当地一名监官。墓室为砖结构,平面呈“+”字形,内分墓道、前室、左右耳室及后室 5 个部分。全长约 8 米,宽 10 米。前室居中,平面近方形,上为圆锥形的穹顶,前为墓道,其余 3 面各通连着一个长方形圆券顶的单室;后室的后壁有一券形小龕。墓室所用砖块均为长方形,质坚,色红或灰,长约 40 厘米,宽约 20 厘米,厚为 5 厘米。墓砖大多为素面,少数砖块侧面留有模印或刻划的文字,如“大吉番禺”、“番禺大治历”、“薛师”、“六十四”等。全部出土遗物共 58 件,计有罐、鼎、尊、卮、豆、壶等陶器 27 件,残陶器 2 件,井、甕、仓、屋等陶制模型 7 件,陶器盖 14 件,铜镜、铜洗、铜铃等其他器物 8 件。李郑屋汉墓的发现对香港古代史研究具有重大的意义,其出土文物研究表明,古代香港地区与华南地区以至中原地区的汉族文化,在本质上属于同一文化系统,它们之间存在着一脉相承、不可分离的关系。

李郑屋汉墓墓穴





李郑屋汉墓中出土的器皿

中外交通之要道 海防驻军之重地

古代，“新界”的屯门已成为中外海上交通要道之一。屯门湾三面环山，是一个天然的避风港口，也是珠江口进入广州的要道。唐代时，于该处屯军以拱卫珠江门户，故称“屯门”。唐代中外海上贸易来往频繁，波斯、印度、中南半岛及南洋群岛等地的商人和使节，乘船到中国，不能直接进入广州，都要在屯门等候传召和通知，离开时又要在这里避风，等候顺风扬帆远行。因此，屯门成为广州对外交通的重要港口，有广州外港之称。相传唐代著名文学家韩愈被贬谪到潮州时，途中曾登临屯门游览，观赏风暴侵袭下的景象，并赋诗一首：“峡山逢飓风，雷电助撞捩。乘潮簸扶胥，近岸指一发。两岩虽云牢，木石互飞发。屯门虽云高，亦映波浪没。”诗人刘禹锡也曾写道：“屯门积日无回飙，沧波不归成踏潮。轰如鞭石屹且摇，巨空欲驾鼉鼉桥。”鉴于屯门优越的地理位置，唐初就设置了屯门镇，设镇守使一名，统兵 2000 余。

青山杯渡岩下的杯渡禅师像



卢循起事失败 余部退避香港

410 年（东晋安帝义熙六年），卢循起事失败，余部退到香港大屿山地方定居。东晋末年，各地农民纷纷起事，孙恩起事是其中之一。402 年（东晋元兴元年），起事失败，余部由河北人卢循领导。405 年（东

晋义熙元年），卢循为南朝宋武帝刘裕所败，率部渡海占领广州，称“平南将军”。之后又多次败在刘裕手中。410 年，卢循投水而死，余部退入香港大屿山地方，并定居下来。该地遂得名“卢亭”。

唐代以来即为船舶停泊之所的屯门湾



屯门胜景赏心 高僧留居青山

相传，河北高僧杯渡禅师因经常乘木杯渡水而得名。杯渡神力高深莫测，曾为齐谐（《庄子·逍遥游》中提到的一个人物）之妻治病，一咒立愈。齐谐尊敬万分，拜他为师。426 年（南朝宋文帝元嘉三年），禅师托病而逝，齐谐将他葬于浙江舟山。428 年（南朝宋文帝元嘉五年），杯渡禅师突然现身，齐谐惊异万分。然不一会儿，门外有僧人呼唤禅师，禅师遂以木杯渡海，飘然离去，最后因留恋于屯门的美景，就在青山定居，留下了许多神奇动人的故事和传说，也留下了多处名胜古迹，“杯渡仙踪”和“青山禅院”就是其中两处。“杯渡仙踪”是古代新安县的八景之一。青山一带，景色优美，苍松翠柏，奇花异草，环境清幽，素有“海上胜境”之称，至今仍为香港旅游胜地，吸引着无数游客。青山禅院始建于宋代，重建于民国初年，寺名几经变更，如普渡寺、斗母宫、杯渡寺、青云观等。寺门两旁刻有对联：

“十里松杉藏古寺，百重云水远青山。”

青山顶上还刻有石碑“高山第一”。




一度盛产珍珠的大埔海

南汉后主爱珍玩 采珠民众遭苛政

南汉时期，香港“新界”东部毗邻大埔的大埔海，蚌类资源丰富，盛产珍珠，素有“媚珠池”的美称。南汉君王经常派人前往采珠。南汉后主刘铨酷爱珍珠，963年（南汉大宝六年）在大埔设置“媚川都”，专门管理采珠业。他招募了3000名采珠人泅水采珠，以供宫廷挥霍。为了

垄断南海珍珠，又派军队数千人防守监管。由于风浪险恶，每年总有不少人溺死海中。此举成为当时一大苛政。《宋会要》一书对当时的采珠情况有所记载。宋太祖灭掉南汉后，以为采珠只供高官富人享用，遂下令废除“媚川都”，禁止大埔采珠之举。

唐代的石灰窑



971—1368

南汉大宝十四年——元至正二十八年

971(南汉大宝十四年) 九龙湾西北设盐场——官富场，置盐官管理。该场盛时曾为广东十三大盐场之一。

972(北宋开宝五年) 宋太祖下令废除“媚川都”。

973(北宋开宝六年) “新界”邓氏始祖邓汉戴迁居岑田，即今“新界”锦田。

1069(北宋熙宁二年) 锦田邓符考中进士，为香港地区中进士者第一人。

北宋末年，彭错迁居东莞，为“新界”彭氏宗族先祖。约在同时期，侯氏宗族先祖亦迁居“新界”上水地区。

1163(南宋隆兴元年) 官富场（今九龙城以南）因产盐减少被裁撤，盐务拨归叠福场（今沙头角以北）经营。

1183(南宋淳熙十年) 宋孝宗赵昚下诏禁止大屿山私盐。

1197(南宋庆元三年) 大屿山盐民暴动，广东知州钱之望遣兵讨捕。

南宋末年，“新界”泰亨文氏宗族先祖文天瑞迁居东莞县。

1200(南宋庆元六年) 因往来港境海域的船只日增，九龙官富场设摧锋水军300名驻守。佛堂门位扼水路交通要道，开始在该处设置税站，对过往船只抽税。

1274(南宋成淳十年) 九龙官富场盐官严益彰为林道义所建的佛堂门天后庙撰写碑记。碑记共108字，为香港现存最古老有纪年的石刻文字。

1277(南宋景炎二年) 宋端宗赵昺一行被元兵所逼，从福建逃至广东，逃奔大屿山梅窝。

4 宋端宗赵昺等人抵达官富场建立行宫。

9 宋端宗赵昺一行转移到浅湾（今荃湾），元兵继续追击，赵昺等逃往秀山（今虎门）。

1278 赵昺继承皇位，为躲避元军追击，藏身九龙湾西岸一小山岗。由此产生“宋皇台”的传说。

1297 元政府恢复大埔采珠业，编置艇户700家为“珠人”，并设3名监督官。

元代，元政府在屯门设立屯门巡检司。


元末，“新界”廖氏宗族先祖廖仲傑迁居屯门。

宋帝南迁与海上行朝

南宋末年，元军攻陷南宋京城临安，恭帝被掳。1276年，益王赵昰于福州即位，方四岁，改元景炎，即加封其弟广王昺为卫王，建立行朝，继续抗元。翌年，帝昰驻兵官富场（今九龙城一带）。其后4月元军主力北撤，6月帝昰东巡古塔（今东龙岛），随后回驻官富场。8月，元军水陆两路入粤追击帝昰。9月，行朝西迁浅湾（有学者考证后认定为今荃湾）。10月，行朝退入珠江口，帝昰后迁驻秀山（今虎门），并于次年驾崩。不久，元军袭崖山，宋军大败，旧臣陆秀夫负即位不久的帝昺投海殉国，南宋遂亡。

宋末行朝曾南迁，后虽败亡，但部分随行的散兵及军眷因而定居现今的香港境内。

侯王庙内景



侯王庙与落难小皇帝

侯王庙位于九龙城。侯王庙与宋末落难小皇帝有关。当年元兵攻入临江城后，帝昰及帝昺仓皇出逃时，国舅杨亮节随侍左右，居中秉政，忠心耿耿，不辞劳苦。

及至抵达官富场（即今九龙城一带），因辛劳过度患病而歿。人们为了纪念他的忠诚，特建庙奉祀。因他生前封侯，死后封王，故该庙称为“侯王庙”。



奉祀宋末忠臣杨亮节的侯王庙

宋皇台的传说

1278年（南宋祥兴元年），南宋端宗赵昰去世后，其弟赵昺继位。当时元军大举南下，攻势凶猛。帝昺为躲避追击，逃至香港地区，由此留下了“宋皇台”的传说。宋皇台位于九龙半岛南部，九龙湾西岸的一个小山冈上。相传，有一天赵昺被一股元军紧追不舍，逃

到这个小山冈上。可山冈上只有一块光秃秃的巨石，无处可避。正在赵昺绝望之际，巨石突然崩裂。赵昺急忙钻进石缝，屏住呼吸，终于躲过了元军的搜索。当地居民就把这座山冈称为“宋皇台”。嘉庆年间修纂的《新安县志》有载：“昔帝昺驻驿于此。”

宋皇台巨石

