



中华人民共和国

行政区划简册

1994

中华人民共和国民政部编

中国地图出版社出版

中华人民共和国行政区划简册

(截至一九九三年底的资料)

中华人民共和国民政部 编

中国地图出版社出版

一九九四年·北京

中华人民共和国行政区划简册

(1994年版)

中华人民共和国民政部编

*

中国地图出版社出版

(北京市白纸坊西街3号·邮编100054)

振苏印刷厂印刷

*

新华书店上海发行所发行

*

787×1092 $\frac{1}{32}$ · 5印张

1994年4月第1版上海第1次印刷

印数：00001—25000 · 定价：3.30元

ISBN 7—5031—1621—8/Z·40

新登记证号：(京)066号

431912

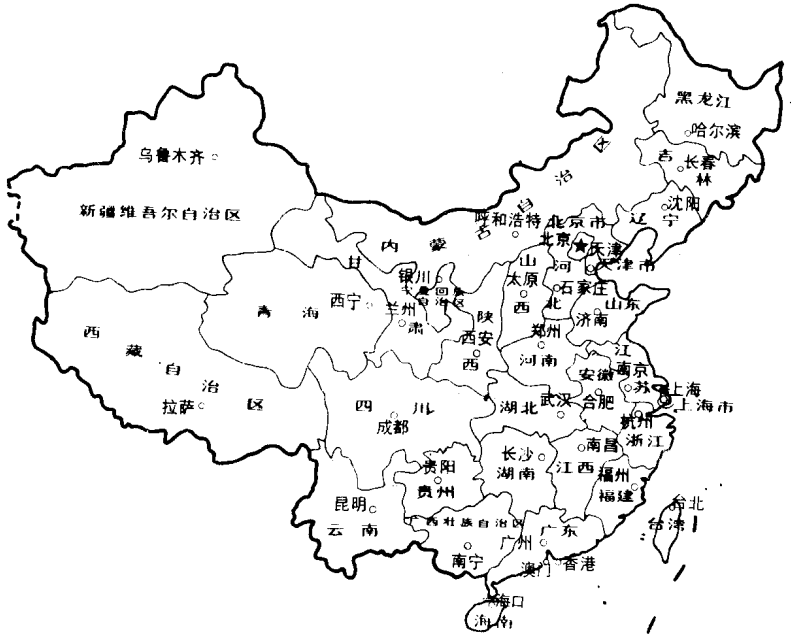
说 明

一、本行政区划简册是根据国务院批准的一九九三年底全国县级以上行政区划资料汇编的。

二、本册中地级和县级行政单位后面括注的地名，系自治州和县级人民政府驻地地名，以及地区、盟行政公署驻地地名。

三、本册中所列市辖区均为地级市以上的市辖区。

中国政区总图



目 录

一、中华人民共和国行政区划统计表	(1)
二、中华人民共和国各省自治区直辖市县级	
以上行政区划一览表	(6)
1. 北京市(京)	(6)
2. 天津市(津)	(7)
3. 河北省(冀)	(8)
4. 山西省(晋)	(13)
5. 内蒙古自治区(内蒙古)	(16)
6. 辽宁省(辽)	(20)
7. 吉林省(吉)	(22)
8. 黑龙江省(黑)	(24)
9. 上海市(沪)	(27)
10. 江苏省(苏)	(28)
11. 浙江省(浙)	(30)
12. 安徽省(皖)	(32)
13. 福建省(闽)	(35)
14. 江西省(赣)	(37)
15. 山东省(鲁)	(40)
16. 河南省(豫)	(43)
17. 湖北省(鄂)	(46)
18. 湖南省(湘)	(49)
19. 广东省(粤)	(52)

20. 广西壮族自治区(桂)	(55)
21. 海南省(琼)	(58)
22. 四川省(川、蜀)	(59)
23. 贵州省(黔、贵)	(64)
24. 云南省(滇、云)	(67)
25. 西藏自治区(藏)	(72)
26. 陕西省(陕、秦)	(75)
27. 甘肃省(甘、陇)	(78)
28. 青海省(青)	(82)
29. 宁夏回族自治区(宁)	(84)
30. 新疆维吾尔自治区(新)	(85)
31. 台湾省(台)	(89)
三、中华人民共和国市和市辖区一览表	(90)
四、中华人民共和国各级民族自治地方一览表	(109)
五、中华人民共和国行政区划地名索引	(115)

一、中华人民共和国行政区划统计表

(截至一九九三年十二月三十一日止)

省		地		县		市			市
合计	行政单位	合计	行政单位	合计	行政单位	合计	地级	县级	辖区
31	3 直辖市 23 省 5 自治区	139	101 地区 30 自治州 8 盟	1795	1617 县 120 自治县 51 旗 3 自治区 3 特区 1 林区	567	196	371	669
	北京市			8	8 县				10
	天津市			5	5 县				13
	河北省	2	2 地区	119	113 县 6 自治县	30	10	20	34
	山西省	5	5 地区	89	89 县	17	6	11	18

省 级	地 级		县 级		市			市 辖 区	
	行政单位	合计	行政单位	合计	合计	地级	县级		
内蒙古自治区	8		8 盟	71	17 县 51 旗 3 自治旗	17	4	13	16
辽宁省				30	20 县 10 自治县	28	14	14	56
吉林省	1		1 自治州	23	20 县 3 自治县	25	8	17	19
黑龙江省	3		3 地区	50	49 县 1 自治县	29	11	18	64
上海市				6	6 县				14
江苏省				40	40 县	35	11	24	42

省 级	地 级		县 级		市 级			市 辖 区
	行政单位	合计	行政单位	合计	合计	地级	县级	
浙 江 省	2	2 地 区	43 县 1 自治县	44	31	9	22	20
安 徽 省	6	6 地 区	59 县	59	19	10	9	35
福 建 省	3	3 地 区	50 县	50	20	6	14	17
江 西 省	5	5 地 区	72 县	72	18	6	12	15
山 东 省	5	5 地 区	67 县	67	43	12	31	37
河 南 省	5	5 地 区	99 县	99	31	12	19	39
湖 北 省	5	4 地 区 1 自治州	45 县 2 自治县 1 林区	48	31	9	22	28
湖 南 省	6	5 地 区 1 自治州	69 县 7 自治县	76	28	8	20	26

省 级	地 级		县 级		市 级				
	行政单位	合计	行政单位	合计	合计	地级	县级		
广 东 省				61	58 县 3 自治县	38	20	18	40
广西壮族自洽区		8	8 地 区	74	62 县 12 自治县	14	6	8	21
海 南 省				14	7 县 7 自治县	5	2	3	3
四 川 省		10	7 地 区 3 自治州	158	150 县 8 自治县	31	13	18	43
贵 州 省		7	4 地 区 3 自治州	71	57 县 11 自治县 3 特 区	11	2	9	6

省 级	地 级		县 级		市			市 辖 区
	行政单位	合计	行政单位	合计	合计	地级	县级	
云 南 省	7 地 区 8 自 治 州	15	82 县 29 自 治 县	111	14	2	12	4
西 藏 自 治 区	6 地 区	6	76 县	76	2	1	1	1
陕 西 省	6 地 区	6	84 县	84	13	4	9	14
甘 肃 省	7 地 区 2 自 治 州	9	60 县 7 自 治 县	67	13	5	8	10
青 海 省	1 地 区 6 自 治 州	7	30 县 7 自 治 县	37	3	1	2	4
宁 夏 回 族 自 治 区	2 地 区	2	16 县	16	4	2	2	6
新 疆 维 吾 尔 自 治 区	8 地 区 5 自 治 州	13	64 县 6 自 治 县	70	17	2	15	11
* 台 湾 省								

* 台湾省的行政区划资料暂缺。

431912

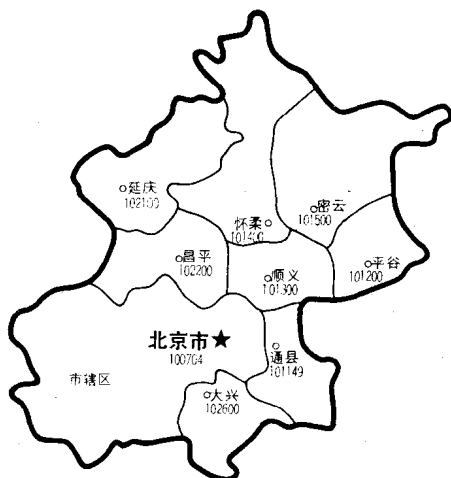
二、中华人民共和国各省自治区直辖市 县级以上行政区划一览表

1. 北京市(京)

(中华人民共和国首都)

总计	10 市辖区		8 县
市辖区	东城区 西城区 宣武区 房山区	崇文区 海淀区 朝阳区	丰台区 门头沟区 石景山区
县	昌平县(昌平镇) 延庆县(延庆镇) 怀柔县(城关镇)	密云县(城关镇) 顺义县(城关镇) 平谷县(城关镇)	通县(通州镇) 大兴县(黄村镇)

北京市

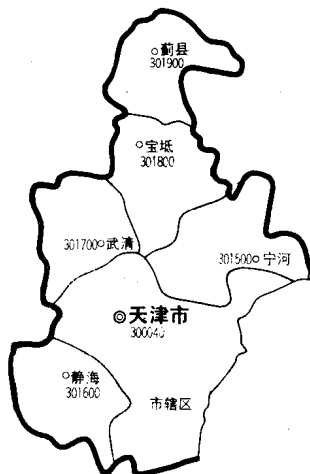


注：图内县级以上地名下的数字为该行政区划机关所在地邮政编码。

2. 天津市(津)

总 计	13 市辖区		5 县
市辖区	和平区 河东区 河西区 河北区 津南区	红桥区 塘沽区 汉沽区 东丽区	西青区 北辰区 大港区 南开区
县	蓟 县(城关镇) 宝坻县(城关镇)	武清县(杨村镇) 静海县(静海镇)	宁河县(芦台镇)

天津市



3. 河北省(冀)

(省会石家庄市)

全省总计	2 地区	10 地级市 20 县级市	113 县 6 自治县
石家庄市 ^①	获鹿县(获鹿镇)	井陘县(微水镇)	栾城县(栾城镇)
	正定县(正定镇)	行唐县(行唐镇)	灵寿县(灵寿镇)
	高邑县(高邑镇)	赵 县(赵州镇)	赞皇县(赞皇镇)
	深泽县(深泽镇)	无极县(无极镇)	平山县(平山镇)
	元氏县(槐阳镇)		
邯郸市 ^②	邯鄲县(东小屯)	永年县(临汝关镇)	曲周县(曲州镇)
	馆陶县(馆陶镇)	魏 县(魏城镇)	成安县(成安镇)
	大名县(大名镇)	涉 县(涉城镇)	鸡泽县(鸡泽镇)
	丘 县(新马头镇)	广平县(广平镇)	肥乡县(肥乡镇)
	临漳县(临漳镇)	磁 县(磁州镇)	
邢台市 ^③	邢台县(邢台市)	柏乡县(柏乡镇)	任 县(任城镇)
	清河县(葛仙庄镇)	宁晋县(凤凰镇)	威 县(茗州镇)
	隆尧县(隆尧镇)	临城县(临城镇)	广宗县(广宗镇)
	临西县(临西镇)	内丘县(内丘镇)	平乡县(乞村镇)
	巨鹿县(巨鹿镇)	新河县(新河镇)	南和县(和阳镇)
保定市	满城县(满城镇)	清苑县(清苑镇)	
张家口市 ^④	宣化县(张家口市宣化区)		
	康保县(康保镇)	张北县(张北镇)	阳原县(西城镇)
	赤城县(赤城镇)	沽源县(平定堡镇)	怀安县(柴沟堡镇)
	怀来县(沙城镇)	崇礼县(西湾子镇)	尚义县(南壕堽镇)
	蔚 县(蔚州镇)	涿鹿县(涿鹿镇)	万全县(孔家庄镇)