

HU NAN SHENG DI TU CE

湖南省地图册



湖南地图出版社

湖南省地图册

湖南地图出版社

K 992.964

H 598

1

湖 南 省 地 图 册

*

湖南省测绘局 编制
湖南地图出版社 出版
湖南省新华书店 经销
湖南地图印刷厂 印刷

*

787 × 1092毫米 1/32 9印张

1993年7月修订版 1993年9月印刷。

印数：140,001—170,000册 定价：11.50元

IS B N 7—80552—001—1/K·02

*

本图上中国图界线系按照中国地图出版社
1980年出版的《中华人民共和国地图》绘制。



Z0500130

重印说明

素有“鱼米之乡”、“有色金属之乡”著称的湖南省，地域辽阔，资源丰富，地理位置优越，邻汉近穗，通江达海，湘、资、沅、澧四水贯穿南北，五条铁路纵横全省，公路网络四通八达，是我国重要的农业基地之一。为了适应对外开放，对内搞活，满足人民群众在交通、旅游、科研、教学和生活等方面的需要，我们编纂的《湖南省地图册》是解放后我省第一部公开出版发行、内容广泛、形式新颖、图文并茂的地图册。

《图册》采用标准地名和最新测绘资料编辑而成。它包括全国政区、湖南政区、湖南地势、洞庭湖区、湖南名胜古迹、省辖市区、各县市、省辖市城区交通图以及南岳、张家界、索溪峪、桃花源、韶山交通旅游图等共89幅。每幅图的背面附有概况说明，介绍各县市的历史沿革、地理位置、面积人口、民族、自然资源、经济状况、文教卫生及名胜古迹等，同时还简要地介绍了全省各地民俗风情、地方特产等，使知识性、趣味性、可读性融为一体，具有较好的实用价值。

《图册》第1版第1次印刷在省内发行后，受到读者的好评并提出了一些宝贵意见。我们根据近年来行政区划的变动情况对地图内容进行了修订。1988年新设的省辖市（大庸市、常德市）在省政区图进行了改版，县、市图未作修订。

本《图册》是普及性的地图读物，比例尺比较小，地图中所示的地、市、县、乡、镇等境界线不作实际定界的依据。

编者

湖南省地图册编纂人员名单

(按姓氏笔划为序)

卜觉英	马远翔	尹懋辉	成云光
刘后昌	杜仲华	杨克祥	杨匡宇
周森平	胡寿康	徐成德	聂国航
黄福荣	辜云飞	廖鉴彬	

目 录

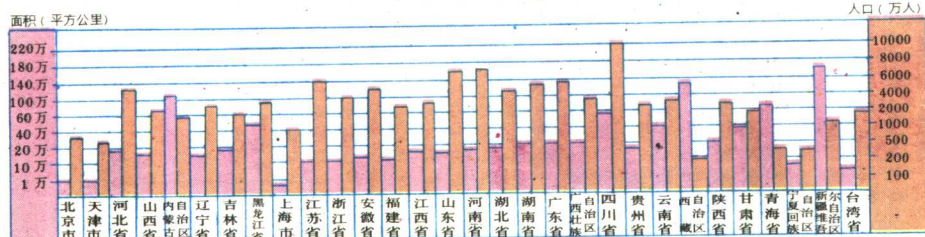
中国政区	1 - 2
湖南政区	3 - 4
湖南地势	5 - 6
洞庭湖区	7 - 8
湖南名胜古迹	9 - 10
长沙市城区	11 - 12
长沙市区 长沙县 望城县	13 - 14
浏阳市	15 - 16
宁乡县	17 - 18
岳阳市城区	19 - 20
岳阳市区 岳阳县	21 - 22
华容县 临湘市	23 - 24
湘阴县 汨罗市	25 - 26
平江县	27 - 28
株洲市城区	29 - 30
株洲市区 株洲县 醴陵市	31 - 32
攸县 茶陵县	33 - 34
酃县	35 - 36
湘潭市城区	37 - 38
湘潭市区 湘潭县 韶山市 湘乡市	39 - 40
衡阳市城区	41 - 42
衡阳市区 衡南县	43 - 44
衡阳县	45
衡山县 衡东县 南岳区	46 - 47
常宁县 耒阳市	48 - 49
祁东县	50 - 51
郴州市 郴县	52 - 53
桂东县 永兴县	54 - 55
资兴市 汝城县	56 - 57
宜章县 临武县	58 - 59
桂阳县 嘉禾县	60 - 61
安仁县	62 - 63

常德市区(武陵区 鼎城区).....	64-65
津市市 澧县 临澧县	66-67
安乡县 汉寿县	68-69
桃源县	70-71
石门县	72-73
益阳市 赫山区 资阳区 桃江县	74-75
南县 沅江市	76-77
安化县	78-79
娄底市 涟源市 双峰县	80-81
冷水江市 新化县	82-83
邵阳市城区	84-85
邵阳市区 新邵县 邵东县	86-87
邵阳县 洞口县	88-89
武冈县 新宁县	90-91
城步苗族自治县 绥宁县	92-93
隆回县	94-95
永州市 冷水滩市	96-97
新田县 宁远县	98-99
蓝山县 江永县	100-101
双牌县 道县	102-103
东安县 江华瑶族自治县	104-105
祁阳县	106-107
怀化市 辰溪县	108-109
洪江市 黔阳县	110-111
靖州苗族侗族自治县 通道侗族自治县	112-113
会同县 麻阳苗族自治县.....	114-115
新晃侗族自治县 芷江侗族自治县	116-117
沅陵县	118-119
溆浦县	120-121
吉首市 泸溪县 凤凰县	122-123
花垣县 保靖县 古丈县	124-125
龙山县 永顺县	126-127
张家界市(永定区 武陵源区)	128-129
慈利县	130-131
桑植县	132-133

中国政区



我国省、自治区、直辖市面积人口比较表



说明: 暂缺海南省统计资料

图例

- 我国首都
- 省、自治区、直辖市人民政府驻地
- 一般城镇 (外国城镇同)
- 外国首都和首府



中国政区

概况 中国位于亚洲东部，太平洋西岸。陆上有朝鲜、苏联、蒙古、阿富汗、巴基斯坦、印度、尼泊尔、锡金、不丹、缅甸、老挝、越南12个邻国。陆界总长2万多公里。东、南部与日本、菲律宾、马来西亚、印度尼西亚及文莱等国家和地区隔海相望。大陆海岸线长18000多公里。全国领土总面积960万平方公里，人口103188万（1982年），共有56个民族。汉族占总人口的93.3%。全国一级行政区域划分为23省、5自治区、3直辖市。首都北京。

自然环境 全国地势西高东低，山地、丘陵和比较崎岖的高原，合占全国面积的三分之二。按高度的明显变化，地势大致形成三级阶梯：西南部海拔4000米以上的青藏高原是最高的一级，号称“世界屋脊”，高原南缘中尼边界上的珠穆朗玛峰海拔8848米，为世界第一高峰；青藏高原以北以东，迅速下降为海拔1000—2000米的浩瀚高原和盆地，构成了第二级阶梯。新疆吐鲁番盆地最低点海拔为-154米，是我国陆地上的最低点。大兴安岭、太行山、巫山及云贵高原东缘一线以东，是海拔1000米以下的丘陵和200米以下的平原，为第三级阶梯。在陆地边缘的海中岛屿星罗棋布，总数达5000多个，台湾是中国第一大岛，海南岛次之。

我国疆域辽阔，南北跨温、热两个大气候带，大部份地区属东亚季风气候。由于各地海拔高度、距海洋远近的差异和多种地形错综分布的影响，形成了全国气候复杂多样的特点。每年9—10月至次年3—4月间盛行冬季风，全国大多寒冷干燥，南北温差达40℃以上。与世界上同纬度地区相比，我国冬季气温偏低约5—18℃。每年4—9月，大兴安岭、阴山、贺兰山、巴颜喀拉山、冈底斯山一线东、南侧的广大地区，受到从海洋上吹来的暖气流的影响，普遍高温多雨，广州、哈尔滨两地在7月的温差只有6℃。各地年平均降水量差异很大，东南沿海可达1500毫米以上，逐渐向内陆减少到西北部的50毫米以下。夏季风盛行的7—8月为明显的多雨季节。

我国江河众多，大多顺地势向东流。外流河分属太平洋、印度洋、北冰洋三大水系，西北部为较广阔的内流区。长江为我国第一大河，全长6300公里；黄河是第二大河，全长5464公里。著名的大运河全长1794公里，沟通全国五大河系。长江中下游平原和青藏高原为我国湖泊最多的两个地区。主要淡水湖有鄱阳湖、洞庭湖、洪泽湖、太湖等。青海湖是最大的咸水湖。我国濒临渤海、黄海、东海和南海，其中以辽东半岛和山东半岛呈拱形包围的渤海是我国的内海。

我国素称“地大物博”，可供利用的自然资源极其丰富。目前，全国已找到矿产资源有140多种，其中钨、锡、钼、锑、汞、铅、锌、铁、煤、硫、磷、石棉、石墨、萤石、菱铁矿等储量居世界前列。全国河流年总径流量达2.7万多亿立方米。水力蕴藏量6.8亿千瓦森林占国土面积的12.7%。我国还有丰富的生物资源和地热资源。

经济 三十多年来，中国人民在旧中国遗留下来的“一穷二白”的基础上，建立了独立的比较完整的工业体系和国民经济体系，人民生活逐步得到改善，为实现四个现代化的伟大事业奠定了物质基础。农业人口占全国人口80%左右。耕作业中，粮食作物比重最大，南方以稻米为主，北方多小麦。杂粮主要分布在广大山区。经济作物以棉、麻及油料、糖料作物为主；山区有桐油、茶油、蚕丝、

白腊、药材等多种林副产品。畜牧业是西北各省区国民经济的重要部门。渔业在沿海及江河湖泊皆兴盛。1979年全国工业总产值占工农业总产值的74%以上。解放后，新建的汽车、拖拉机、化纤、电子、航空、造船等工业已具有相当规模；激光、红外线等新兴技术已应用到工业生产中。内地工业基地的建立和全国地方工业的发展，使全国工业布局日趋合理。

全国以北京为中心，以铁路为骨干的四通八达的交通网已基本形成。已有77%的乡通行汽车。内河航运以长江、珠江、松花江的运输最盛。主要海港有大连、秦皇岛、天津、青岛、连云港、上海、宁波、黄埔、湛江。民用航空有170多条班机航线。管道运输亦已兴起。

全国行政区划统计表

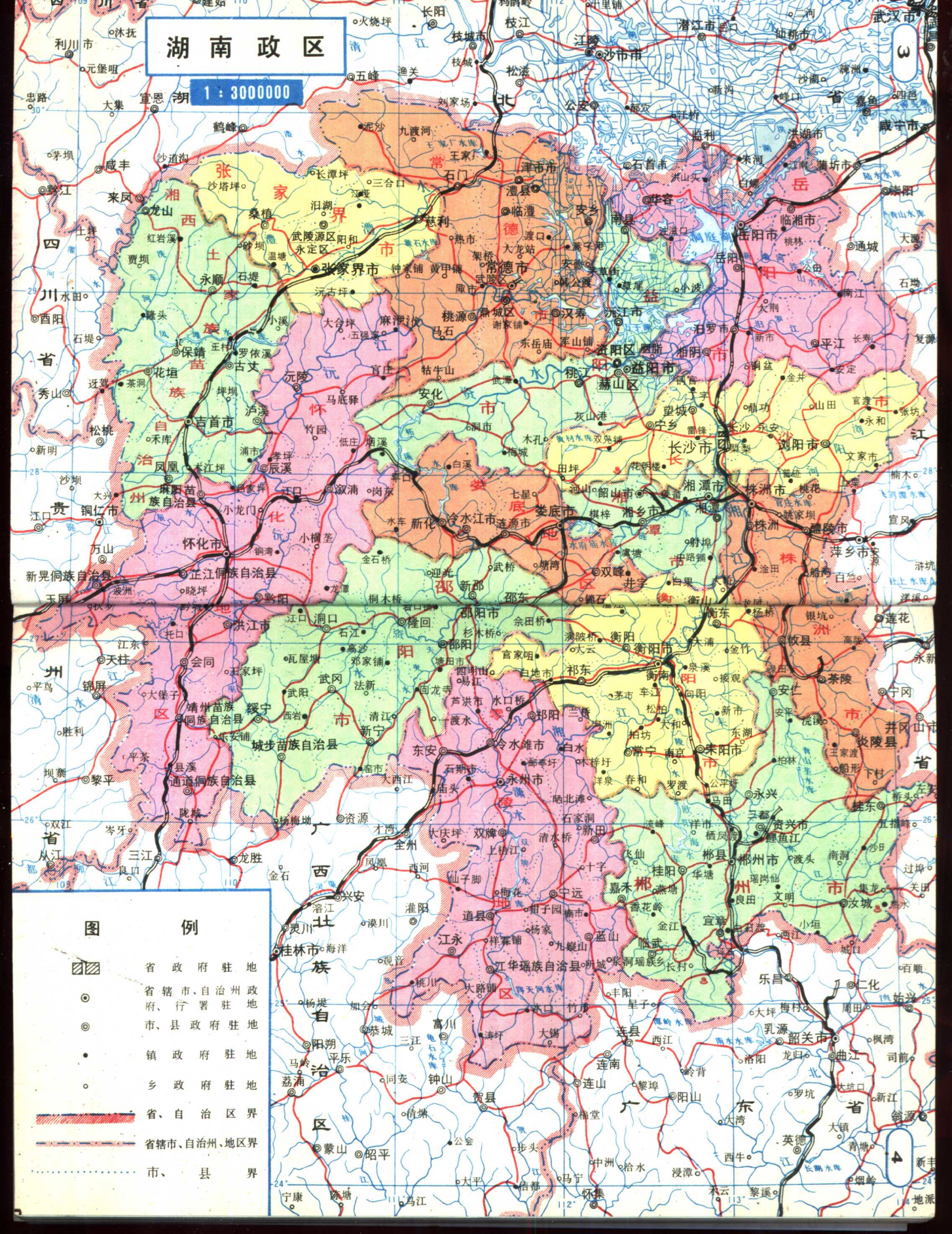
省		级			地 级				县 级									
行政单位	简称	行政驻地	面积	人口	合计	行政单位			合计	行 政 单 位								
3 直辖市 23 省 5 自治区			万平方公里	万人	328	163	31	125	18	2204	158	1893	93	51	3	4	1	1
						地	自	地	行		县		自	自	特	工	林	
						级	治	政	盟		市	县	县	旗	旗	区	区	区
北京市	京	北京	1.68	923.07						9								
天津市	津	天津	1.10多	776.41						5								
河北省	冀	石家庄市	19多	5300.59	18	9	9			140	3	135	2					
山西省	晋	太原市	15多	2529.14	11	5	6			101	5	96						
内蒙古自治区	内蒙古	呼和浩特市	110多	1927.43	12	4		8		85	12	19		51	3			
辽宁省	辽	沈阳市	15多	3572.17	13	13				44	4	35	5					
吉林省	吉	长春市	18多	2256.01	8	6	1	1		41	6	33	2					
黑龙江省	黑	哈尔滨市	46多	3266.55	14	10	4			69	6	62	1					
上海市	沪(或申)	上海	0.58	1185.97						10								
江苏省	苏	南京市	10多	6052.11	11	11				64	2	62						
浙江省	浙	杭州市	10多	3888.46	11	8	3			69	3	65	1					
安徽省	皖	合肥市	13多	4966.57	16	8	9			74	7	67						
福建省	闽	福州市	12多	2593.11	9	6	3			63	4	59						
江西省	赣	南昌市	16多	3318.48	11	6	5			84	6	78						
山东省	鲁	济南市	15多	7441.91	14	9	5			104	10	94						
河南省	豫	郑州市	16多	7442.27	17	9	8			119	9	110						
湖北省	鄂	武汉市	18多	4780.42	15	8	1	6		71	6	62	2					1
湖南省	湘	长沙市	21多	5400.89	15	6	1	8		98	14	80	4					
广东省	粤	广州市	17.8多	5731	18	18				95	1	73	3					
广西壮族自治区	桂	南宁市	23多	3642.10	13	5	8			82	6	66	10					
四川省	川(或蜀)	成都市	56多	9971.33	20	11	3	6		183	8	165	9					1
贵州省	贵(或黔)	贵阳市	17多	2855.30	9	2	3	4		81	4	66	7			4		
云南省	云(或滇)	昆明市	38多	3255.38	17	2	8	7		124	9	88	27					
西藏自治区	藏	拉萨市	120多	189.24	8	1	7			77		77						
陕西省	陕(或秦)	西安市	19多	2890.44	10	4	6			93	4	89						
甘肃省	甘(或陇)	兰州市	39多	1956.93	14	5	2	7		75	7	61	7					
青海省	青	西宁市	72多	389.57	8	1	6	1		38	1	30	7					
宁夏回族自治区	宁	银川市	6.6多	389.56	4	2	2			17	2	15						
新疆维吾尔自治区	新	乌鲁木齐市	160多	1308.17	16	3	5	8		84	12	66	6					
台湾省	台																	

人口数为第三次人口普查(1982年7月1日)数字。
海南省行政区划资料暂缺

截止一九八五年十二月三十一日

湖南政区

1 : 3000000



图例

- 省政府驻地
- 省辖市、自治州政府、行署驻地
- 市、县政府驻地
- 镇政府驻地
- 乡政府驻地
- 省、自治区界
- 省辖市、自治州、地区界
- 市、县界



湖南政区

概况 湖南省位于长江中游南岸，因在洞庭湖南得省名。湘江为境内最大河流，乃简称湘。全省面积21万多平方公里，人口5509.43万（1983年底统计数），有汉、土家、苗、侗、瑶、回、维吾尔、壮等民族。全省辖五个地区、1自治州、8省辖市、20地、(州)辖市、69县、7自治县、26市辖区。县以上行政单位共136个。省会长沙。

历史沿革 据安乡、澧县、平江等地挖掘出土的文物证明，早在五千年前的新石器时代，即有原始人群在这里定居生活。

湖南，周为荆州南境。春秋战国属楚。秦置长沙郡及黔中郡。汉以后郡、州更迭，至唐广德二年（公元764年）置湖南观察使，湖南之名始于此。清康熙三年（公元1664年），置湖南布政使司，为湖南省。民国三年（1914年），全省分为湘江、衡阳、武陵、辰沅四道。民国十一年（1922年），湖南道制撤废，仅存省、县二级。民国二十七年（1938年），将全省划为10个行政督察区。民国三十八年（1949年），共设10个行政督察区和长沙、衡阳2市、77县。1949年8月湖南和平解放，成立省人民政府，设10个专区和长沙、衡阳2市。

气候 湖南属亚热带湿润季风气候，冬季较为寒冷，但为期不长。全省年平均气温16—18.5℃，一月4—8℃，七月26—30℃，南部及西北部山区气温偏低。全年无霜期260—300多天。年平均降水量约1250—1750毫米，春夏之交多暴雨，4—6月约占全年降水量的40%，7—9月常有伏旱或秋旱。

河湖 本省河网密布，几乎全属洞庭湖水系，长度在5公里以上的大小河川有5341条，其中以湘、资、沅、澧四条河流最大。湘江源出广西东北部的海洋山麓，全长856公里，是本省流域面积最广，经济价值最高的河流。沅江源出贵州云雾山，全长1033公里，流量仅次于湘江，为省内第二大河。洞庭湖为本省最重要的湖泊，北从松滋、大平、藕池、调弦（已堵）四口纳长江洪水，从岳阳市城陵矶汇入长江，对调节长江水量有重要作用。由于江河冲积和人工围垦，现已分割成许多小湖泊，总面积2740平方公里，为我国重要渔业基地之一。

农业 湖南是我国重要的粮食生产基地之一，全省有耕地5000多万亩，耕作制度以一年两熟为主。稻谷占全省粮食总产量的80%以上，洞庭湖区约占全省产量的五分之一，商品粮比例较高。解放后，在湖区修建防洪大堤，开渠挖河，调整了紊乱的水系；在丘陵山区兴建了许多排灌站、大中型水库和十一个大型灌区，为农业生产创造了良好的条件。苧麻产量居全国前列，以滨湖地区分布较为集中。棉花主要供省内需要。油菜为省内主要食用油料作物，为水稻、棉花的前茬作物。湖南还是油茶、油桐的重要产区，外销量较大；湘西北为主要桐油产区，洪江一带所产的称“洪油”，以质量优良著名。茶叶产量居全国前列，临湘老青茶，安化、汉寿的黑茶，平江的红茶畅销国内外。森林分布较广，杉木为本省采伐量最大的用材林树种。沅江流域的“辰杉”，湘江上游的“瑶杉”，树干高大，木质优良。畜牧业以养猪为主，每年有大量猪肉、肠衣出口；“宁乡猪”为牲猪优良品种。家禽以武冈一带所产“铜鹅”，在国际上享有盛誉。此外，洞庭湖区的鱼、湘莲、宝庆辣椒干、道州红瓜子、龙牙百合和溆浦、衡东、长沙等地的柑桔畅销省内外。

工业 湖南矿产资源丰富，有色金属及稀有金属在国内占有重要地位。锑矿分布较广，以新化锡矿山的锑储量为最丰富，有“世界锑都”之称。铅、锌储量

也居全国前列，以常宁水口山为最大矿区。钨分布于南岭山地。煤矿以湘中、湘南较集中。解放后，湖南成为全国有色冶金工业重要基地之一，并发展了多种工业，各地区、市都有纺织厂。传统手工艺品和土特产，以浏阳夏布、长沙湘绣、邵阳、桃江的竹器、醴陵瓷器、浏阳菊花石雕、临武龙须草席、凤凰的民族工艺品等著名。

交通 湖南历史上水陆运输都称便利。现在京广、湘桂、浙赣与解放后建设的湘黔、焦柳、娄邵、醴茶等铁路，与省内干线公路纵横交错，配合湘、资、沅、澧四条河流与洞庭湖水运，构成交通运输的动脉，各县及绝大多数乡、镇已通汽车。民用航空以长沙为中心，可通往北京、上海、广州、成都、昆明、西安等地。

重要城市 长沙市：省会，位于湘江下游，京广铁路纵贯南北，是以机械制造和食品、纺织等部门为主的综合性工业城市。城市历史悠久，名胜古迹和革命纪念地有岳麓书院、岳麓山爱晚亭、桔子洲头、新民学会旧址、船山学社、清水塘革命纪念馆等。马王堆汉墓出土有两千多年前的女尸和三千余件珍贵文物。

株洲市：古称建宁，位于湘江中游东岸，京广、浙赣、湘黔铁路在此交轨，是以有色冶金、机械制造、化工、电力、煤炭等部门为主的新兴重工业城市，并建有全省最大的苧麻纺织厂。

湘潭市：位于湘江与涟水汇合处，是以电机制造、钢铁、采矿为主的新兴工业城市。市西北韶山区韶山冲是毛泽东同志的故乡，建有纪念馆。

衡阳市：位于湘江与蒸水汇合处，是交通枢纽，湘南的物资多在此集散。

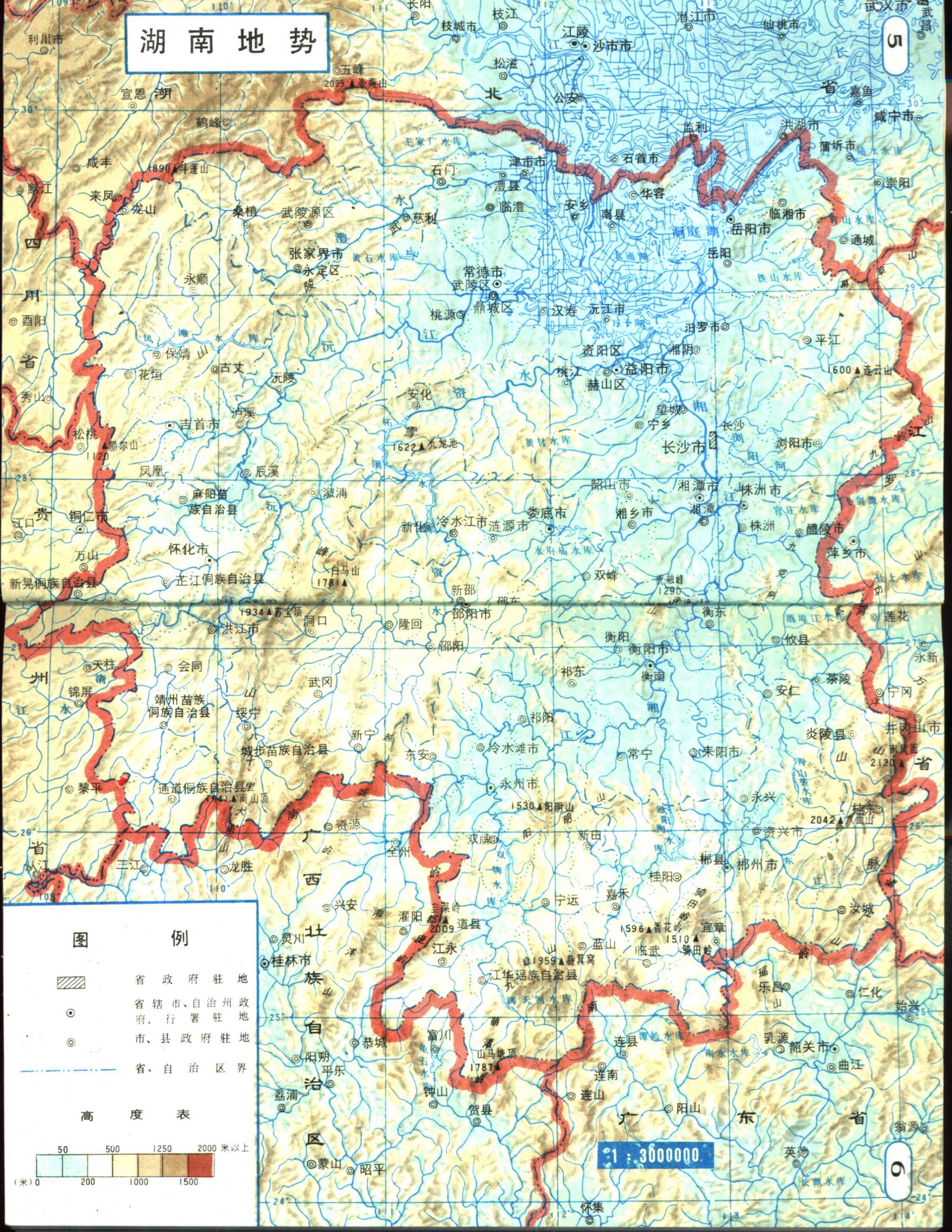
邵阳市：位于资水上游，是湘中交通和工商业中心。

冷水江市：是资水中游在锑矿转运基础上发展起来的新兴工业城市。





湖南省地形分类面积统计表

类 型	高 程 (米)	比 高 (米)	面 积 (平方公里)	占全省面积的 百分比
中 山	>800		5.2万	24.6
低 山	500~800	300~750	4.6万	21.7
丘 陵	<500	100~300	5.1万	23.9
岗 地		20~100	2.5万	11.9
平 原		<20	2.7万	12.6
河湖水面积			1.1万	5.3
合 计			21.2万	100

湖南地势



图例

-  省政府驻地
-  省辖市、自治州政府、行署驻地
-  市、县政府驻地
-  省、自治区界

高度表

50 500 1250 2000 米以上

(米) 0 200 1000 1500

1 : 3000000

