


中国 旅游指南 CHINESE TOURISM GUIDE



HUASHAN





中国旅游指南

中国旅游指南 编委会

华山



中华书局



华山在中国的位置



华山周围景点图



华山写景图



《中国旅游指南》丛书由中华书局《中国旅游指南》编委会创意、编纂。首批推出《华山》等20册，其它各册将陆续出版。《华山》一书由编委会委托李莉女士撰写。在撰写过程中，作者参考了《华山揽胜》、《陕西旅游基础知识》等资料。图片资料由新华社、李惠燕、秦宇、朱瑞、孟宏等单位和个人提供。谨此一并致谢。

中华书局《中国旅游指南》编委会
2000年8月



中国旅游指南


中国旅游指南 编委会

华山



中华书局





责任编辑: 冷卫国
美术编辑: 王铭基
平面制作: 许丽娟

图书在版编目(CIP)数据

华山 / 《中国旅游指南》编委会编—北京: 中华书局, 2000.9.

(中国旅游指南)

ISBN 7-101-02685-0

I. 华… II. 中… III. 华山—旅游指南 IV. K928.3

中国版本图书馆 CIP 数据核字 (2000) 第 70650 号

中国旅游指南

华山

《中国旅游指南》编委会编

中华书局出版发行
(北京丰台区太平桥西里 38 号 100073)

2000 年 9 月第 1 版 2000 年 9 月北京第 1 次印刷

印数 1 - 20000 册 定价: 10.00 元

ISBN 7 - 101 - 02685 - 0/K.1079

目 录

一、华山概览 5-20

1. 作者导览
2. 相关数据
3. 历史人物

二、行程安排 21-30

1. 交通介绍
2. 西安市内游与东线旅游
3. 节庆活动与民俗文化

三、华山二十七胜景 31-54

1. 玉泉院
2. 云台观
3. 西岳庙
4. 鱼石
5. 王猛台
6. 希夷峡
7. 莎萝坪
8. 白鹿龛
9. 毛女洞
10. 青柯坪
11. 回心石
12. 千尺幢
13. 百尺峡
14. 老君犁沟

15. 擦耳崖
16. 苍龙岭
17. 金锁关
18. 玉女祠
19. 细辛坪
20. 朝阳台
21. 华岳仙掌
22. 博台
23. 长空栈道
24. 避诏崖
25. 巨灵足
26. 翠云宫
27. 镇岳宫

四、旅游服务 55-84

1. 风味小吃
2. 陕西名菜
3. 乡土特产
4. 住宿与餐饮
5. 购物
6. 旅行机构、旅行社

五、旅游须知 85-90

1. 民航订票查询电话
2. 火车订票查询电话




3. 西安出租汽车公司查询电话
4. 紧急电话及其它查询电话
5. 登山注意事项

六、周边旅游

91-96

1. 半坡遗址博物馆
2. 秦始皇兵马俑博物馆
3. 国家风景名胜区—骊山
4. 华清池温泉



华山概览





华山是我国著名的五岳之一，海拔1997米，在五岳中居于第二位，位于陕西省西安以东120公里的华阴县境内，北临坦荡的渭河平原和咆哮的黄河，南依秦岭，是秦岭支脉分水脊的北侧的一座花岗岩山。凭藉大自然风云变换的装扮，华山的千姿万态被有声有色的勾画出来，是国家级风景名胜。

太华雄踞



华山不仅雄伟奇险，而且山势峻峭，壁立千仞，群峰挺秀，以险峻称雄于世，自古以来就有“华山天下险”、“奇险天下第一山”的说法，正因为如此，华山多少年以来吸引了无数勇敢者。奇险能激发人的勇气和智慧，不畏险阻攀登的精神，使人身临其境地感受祖国山川的壮美。

我国古书中早就有关于华山的记载。最早述及华山的古书，据说是《尚书·禹贡》篇，但最初华山叫“惇物山”，华山被称为西岳与东岳泰山并称，最早见于《尔雅·释山》一书。西岳这一称呼据说是因周平王迁都洛阳，华山在东周京城之西，故称“西岳”。以后秦王朝建都咸阳，

西汉王朝建都长安，都在华山之西，所以华山不再称为“西岳”。直到汉光武帝刘秀在洛阳建立了东汉政权，华山就又恢复了“西岳”之称，并一直沿用至今，“西”是指地处中原的西边，而“岳”是指中国五大华山定名的原因说法各异。东汉班固写的《白虎通义》中说：“西岳为华山者，华之为言获也。言万物生华，故曰华山。”即“华”同“获”。到了春天百花盛开，景色美丽，因而西岳称为华山。

另一种说法是：因华山顶上生长着千叶白莲花，所以得名。如韩愈的《古意》诗中所写的“太华峰顶玉井莲，花开十丈藕如船”就是根据此传说写的。北魏郦道元所写的《水经注》中有华山“山高五千仞，削成而四方。远而望之，又若华状”，华山是一座花岗岩石山，在地形上呈一个柱状体高耸天际。它共有五个山峰：东峰、南峰、西峰这三峰突起，北峰和中峰略低。远望华山，华山五峰环抱，山势峻峭，其状如“花”，其山形很像一朵盛开的五瓣莲花，因而称为华山。在我国古代“华”与“花”两字相通。所以这种说法是华山以其形而命名。这一说法在历代的诗文中都能得到证明。

华山又称太华山，这是因为在华山的西边有一座形如华山，但又略小于华山的山脉，为了区别两者，把现在的华山叫“太华山”，西边的山叫“少华山”。这里的“太”与“大”字相通，“少”与“小”字相通。公元1702年，华县为地震中心区，少华山主峰被震崩而一折为半，现在已徒有虚名了。

对于华山的形成，自古以来就是一个

太华峰头玉井莲，开花十丈藕如船。
冷比雪霜甘比蜜，一片入口沉痾痊。
我欲求之不惮远，青壁无路难夤缘。
安得长梯上摘实，下种七泽根株连。

— [唐] 韩愈《古意》



仙掌崖

普遍使人感兴趣的问题。对此，曾经有过许多离奇荒诞的记载和传说，在科学不发达的古代，这是很自然的。例如，据《水经注·河水》记载，远古时，“华山本一山当河，河水过而曲行，河神巨灵，手荡脚踏，开而为两。今掌足之迹仍存华岩”。意思是说，原来华山与黄河北岸山西南部的中条山是连在一起的，后来河神巨灵脚踏中条，手托华山，使之一分为二，黄河从中穿过，流入东海。巨灵的掌迹至今还留在东峰的崖壁上。这里就是被誉为关中八景之首的“华岳仙掌”，李白诗句“巨灵咆哮

哮学两山，洪波喷流射东海”说的就是这个故事。显然，这只是具有神话色彩的传说，而不是科学的解释。



在很古很古的时候，大约在距今6亿到10亿年间，甚至是更早的时期，华山一带就发生隆起，形成一块东西狭长的陆地。在这以后的长期地质演变中，地面受

到侵蚀而削低，接着又隆起抬高，继之又
被侵蚀变低，如此反复多次。到大约1.37
亿年以前，这一狭长隆起地带发生了岩浆
入侵活动。岩浆冷凝后，形成了一个花岗
岩“岩株”，这就是华山岩体。华山岩株东
西长15公里、南北宽10公里、面积约150
平方公里。到新生代初期，华山北麓下陷，
形成渭河构造盆地，此后又不断陷落，而
同时秦岭段块山地几度上升，华山岩株由
于上面覆盖的古老岩层受侵蚀破坏而露出
地表。于是华山“脱颖而出”，今日华山之
所以奇峰林立、峭壁深谷，一方面与华山
岩株本身的形态有很大关系，另一方面与
构成华山的花岗岩纵横节理发育和易发生
物理风化作用有明显的关系。花岗岩颜色
美观、石质坚硬，耐酸碱，是常见的良好
建筑材料。华山是五岳中最年轻的山脉，据
地质部门1984年观测，目前还在继续增高。

华山以其雄险著称于世。华山的特征
首先是险。从青柯坪开始登山，须经“太
华咽喉”、“千尺幢”，然后才能登上北峰。
“自古华山一条路”的传说，就是从这里开
始的。如果要从北峰爬上其他诸峰，还须
经过擦耳崖、苍龙岭、上天梯等险段。至
于东峰的鹞子翻身，南峰的长空栈道等，虽
然不是必登之地，但只要人们望一望，也
会出身冷汗。为了使游客能够安全登顶游
览，1984年，国家拨款200多万元拓宽了华
山道路12公里，在五处险段开凿了总长176
米的平行复道，安装上铁索或水泥栏杆，建
桥涵290多处。这是华山有史以来道路修建
工程量最大的一次。从此，千百年来令人
望而生畏的险道，如今已有不少古稀之年





的老人，也能够顺利登顶了。



鸽子翻身

由于华山太险，所以唐代以前很少有人登临。历代君王祭西岳，都是在山下西岳庙中举行大典。《尚书》载，华山是“轩辕皇帝会群仙之所”。《史记》载，黄帝、虞舜都曾到华山巡狩。据记载，秦昭王时命工匠施钩搭梯攀上华山。魏晋南北朝时，还没有通向华山峰顶的道路。直到唐朝，随着道教兴盛，道徒开始居山建观，逐渐在北坡沿溪谷而上开凿了一条险道，形成了“自古华山一条路”。1949年5月，七名解放军勇士在一位樵夫带领下，冒险从东坡绝壁攀援而上，消灭了国民党残余部队600余人，留下了一曲“智取华山”的英雄之歌。

华山又以其峻峭吸引了无数游览者。山上的观、院、亭、阁，皆依山势而建，一山飞峙，恰似空中楼阁，而且有古松相映，更是别具一格。山峰秀丽，又形象各异，如

似韩湘子赶牛、金蟾戏龟、白蛇遭难……。峪道的潺潺流水，山涧的水帘瀑布，更是妙趣横生。并且华山还以其巍峨挺拔屹立于渭河平原。东、南、西三峰拔地而起，如刀一次削就。唐朝诗人张乔在他的诗中写道：“谁将依天剑，削出倚天峰。”都是针对华山的挺拔如削而言的。同时华山的山麓下的渭河平原海拔仅330—400米，而华山海拔1997米，高度差为1600—1700米，山势巍峨，更显其挺拔。

华山不但是我国著名的旅游胜地，而且也是道教活动的主要场所之一。相传道教的始祖老子曾到过这里，“老君犁沟”就是传说中的老子套着青牛亲自用犁开辟的。至今，南峰上还保存着老子的炼丹炉。中国的道教分为两大派，华山道教属全真派道教。他们吃素、出家、不结婚。在南峰长空栈道的道坎岩壁上，醒目的“全真崖”三个大字，就象征着华山道教的派属。全真派又分为华山、龙门等七派。华山派的创始人就是郝大通（1140—1212），他著有《太古集》。华山道教在历代对华山的修葺方面，做出了贡献。

华山气候宜人，是避暑胜地。特殊的华山气候和地理条件，使华山生长优质松树和贵重药材。华山上的五粒松，松冠平入偃盖，松枝对生，松穗为五须，松子形小而且壳薄，有香气。华山松是国家优质松树种之一。此外，华山生长的茯苓、细辛、菖蒲等药材，质量最优，疗效最好。华山菖蒲等药材，也早以被列入《本草纲目》之中。

华山以奇险峻秀而驰名天下，自山麓

为爱西峰好，吟头尽日昂。
岩花红作阵，溪水绿成行。
几夜碍新月，半山无斜阳。
寄言嘉遁客，此处是仙乡。


— [宋] 陈抟《西峰》



至绝顶，名胜古迹极多，庙宇道观亭台楼阁，雕塑石刻随处可见，险境奇石，鬼斧神工，更有云海劲松，引人入胜。山顶有朝阳峰（东峰）、落雁峰（南峰）、莲花峰（西峰）三峰，皆岿然笔立。

直插云霄。三峰之下，有云台峰（北峰）、玉女峰（中峰）诸峰环视拱卫，各具特色，显得山势雄伟，风峦叠嶂耸削。

北峰，亦称云台峰，是总辖四峰的冲要处所，山势峥嵘，三面悬绝，只有一岭



云台翠色

南通，故险要异常。峰顶有真武宫，依山为屋，叠起层楼，隐映于苍松翠柏之间，周围山色如画，绚丽多姿。

东峰，峰顶朝阳台，是华山观日出的绝佳境地，故又称朝阳松林。东峰有甘露池、青虚洞、下棋亭、鹞子翻身

等景点。据说宋太祖赵匡胤曾在这里和陈抟下棋，结果失败，将华山输予陈抟。

南峰，又称落雁峰，是华山的最高峰，海拔2200米。四周皆松林，杂以桧柏，迢迢数里，浓荫匝地。南峰上有明代建造的金天宫，也称白帝祠，峰顶有老君洞，相传道家始祖老子隐居于此。洞北有太上皇，泉水碧绿，东注涧下，今称“仰天池”或“黑



华山日出



华山极顶