

简明中国地图册

Concise Atlas of China

Concise Atlas of China



成都地图出版社

简 明
中国地图册

Concise Atlas of China

成都地图出版社

(川)新登字013号

编辑设计 谢晓辉
文字撰写 王建国
制 图 邓开玉 张福华 郑 娟 谢桂娟
校 对 王文平 田学军 李远芳 陈德凌
刘光平 李晓依 肖 敏 陈 燕 陈义清
封面设计 杨宝林
制印工艺 白爱平

简明中国地图册

成都地图出版社编制、出版、发行

(成都龙泉驿 邮编 610100)

新华书店经销

成都地图出版社印刷厂制版、印刷

开本 787×960 mm 1/32 印张 2.5

1992年7月第1版 1993年4月第3次印刷

ISBN 7-80544-271-1/K·261

印数30001-80000 定价: 3.00元

本图册中国国界线系按照中国地图出版社
1989年出版的《中华人民共和国地形图》绘制。

出版说明

《简明中国地图册》是一本简明易读、使用方便的大众化读物。它以地图为主,配以简洁文字,较详细地表示了全国各省(市、自治区)的行政区划、居民地、交通网络、著名风景名胜以及人口、气候特征、矿产及名优土特产品等。

本图册由总图和分省图构成,并附有全国行政区划统计表。信息丰富,易于携带,是城乡广大读者了解祖国、热爱家乡、增长知识、沟通信息、经商旅游的常用参考书。

本图册行政区划资料截止 1992 年 6 月。

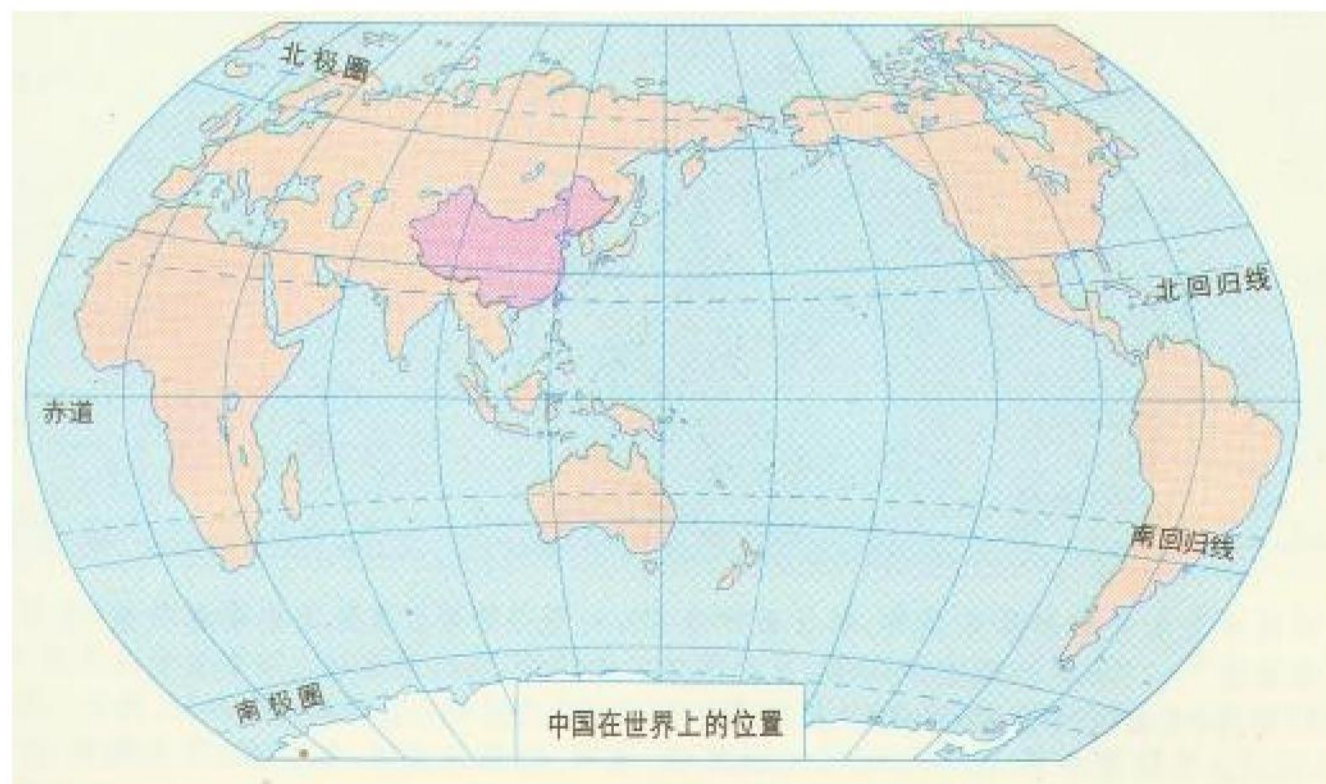
本图册编纂过程中参考了中国地图出版社及全国各省测绘部门出版的地图和文字资料,特此致谢。

鉴于水平所限,书中难免有误。欢迎读者朋友指教。

——编者

目 录

- | | |
|-------------|----------------|
| 1 中国政区 | 16 山东省 |
| 2 中国交通与旅游略图 | 17 河南省 |
| 3 中国地形 | 18 湖北省 |
| 4 北京市 天津市 | 19 湖南省 |
| 5 河北省 | 20 广东省 |
| 6 山西省 | 21 广西壮族自治区 |
| 7 内蒙古自治区 | 22 香港地区 澳门地区 |
| 8 辽宁省 | 22 海南省 |
| 9 吉林省 | 23 四川省 |
| 10 黑龙江省 | 24 贵州省 |
| 11 上海市 江苏省 | 25 云南省 |
| 12 浙江省 | 26 西藏自治区 |
| 13 安徽省 | 27 陕西省 |
| 14 福建省 | 28 甘肃省 宁夏回族自治区 |
| 14 台湾省 | 29 青海省 |
| 15 江西省 | 30 新疆维吾尔自治区 |



中国政区



中国是中华人民共和国的简称,位于亚洲东部,太平洋西岸。疆域南起曾母暗沙,北至漠河附近的黑龙江主航道中心线;西自帕米尔高原,东到黑龙江和乌苏里江汇流处。陆路总长2万多千米,分别与朝鲜、俄罗斯、哈萨克斯坦、吉尔吉斯斯坦、塔吉克斯坦、蒙古、阿富汗、巴基斯坦、印度、尼泊尔、锡金、不丹、缅甸、老挝、越南接壤。大陆海岸线1.8万多千米,隔黄海、东海、南海与日本、菲律宾、马来西亚、印度尼西亚及文莱相望。全国面积约960万平方千米,是亚洲面积最大的国家。人口115569万,居世界第一位。民族56个,汉族占94%。有文字可考的历史4000多年,是世界上经济、文化发展最早的国家之一。

全国有80%的人口从事农业,现有耕地面积中,共有灌溉面积47万平方千米,50%实现了旱涝保

收,高产稳产。小麦主要分布在北方各省,大致长城以南以冬小麦为主,以北多春小麦。水稻主要分布在南方各省,以四川盆地、长江中下游、珠江流域为主要产区。杂粮种类很多,分布广泛,山区及北方比重较大。经济作物主要有棉、麻、糖、油等原料。畜牧业是西北各省、区国民经济重要部分,内蒙古、新疆、青海、西藏、甘肃都是全国重要的牧业基地,主产羊、牛、马、骆驼等大牲畜,东部省区畜牧业多为农村副业,以猪最多。淡水渔业广泛利用江湖水面,以青、草、鲢、鳙等产量较大,各地还有特产鱼类,利用水库养鱼很有前途。海洋渔业以带鱼、大黄鱼、小黄鱼、乌贼、对虾、珍珠等有名。此外,茶叶、生漆、蚕丝等山货土产及药材等,在国际市场也享有盛誉。近年来农村的乡镇企业,也是举世瞩目的。

中国交通与旅游略图

1:26 000 000

0 260 520千米



中国现有铁路近6万千米,电气化铁路约占10%,有些主要干线是复线,除西藏外,大陆上各省、市、自治区均有铁路连接。有滨洲线等10余条线与俄罗斯、朝鲜、越南等分别相通,而大连等近20个海港城市有铁路与之相连。


中国现有公路100万千米,除西藏的墨脱县外,大陆上每个县都通公路(在东部,绝大部分乡村均通公路;在西部,绝大部分乡镇均通公路)。近几年,新建、扩建、改造或全面改造了北京—天津—塘沽等高速公路、高等级公路27条,从“八五”开始,我国将用6个五年计划时间,实施快速通道计划,修建12条3万至5万千米高速公路和一、二级专用公路。主干线布局是①同江—

哈尔滨—长春—沈阳—大连—烟台—青岛—连云港—上海—宁波—福州—广州—海口;②北京—天津—济南—南京—杭州—宁波;③北京—石家庄—郑州—武汉—长沙—广州—深圳等。

中国水运由内河、沿海、远洋运输构成。内河通航27203千米(全年通航9433千米,季节通航10390千米),有的港口码头如南京、镇江、张家港、南通、梧州、肇庆、江门等,兼有内河、沿海运输功能,有的还有远洋轮进出。



- 1 八达岭—十三陵
- 2 临潼骊山
- 3 蜀冈瘦西湖
- 4 富春江—新安江
- 5 红枫湖
- 6 龙宫
- 7 西双版纳
- 8 织金洞



中国的航空运输在飞速发展,管道运输也具有一定规模,传统的畜力运输已降到很次要的地位,而地铁、缆车等运输方式在城市或旅游地分别起着不同的作用。

中国的旅游景点不仅星罗棋布,而且气象万千:同是森林,张家界的在危岩奇峡中,九寨沟的有在水下,西双版纳的又是一派热带雨林风光。同为陵墓,京畿一带的富丽堂皇,秦始皇陵则威武雄壮。而长沙马王堆汉墓的古尸在2000多年后皮肤尚有弹性,不能不使你感到神秘稀奇。总之,整个中国大地既有崇山峻岭,深狭河谷,广袤高原、巨大盆地,又有丰腴富饶的田园、古朴葱郁的中原大地。大自然的力量和人类的智慧交相辉映,在世界旅游宝藏中占有极其重要的地位。



中国地势西高东低，地形复杂多样。按高度的明显变化，自西向东可分为三级阶梯；第一级青藏高原平均海拔4000米以上，高原上岭谷并列，湖泊众多。构成高原西南部边缘的喜马拉雅山是世界上最高大的山脉，平均海拔6000米以上，地球上8000米以上的山峰大多在这里。而海拔8848.13米的世界第一峰——珠穆朗玛峰，就在山脉东段的中尼边界上。青藏高原以北、以东下降到海拔1000—2000米（即塔里木盆地、准噶尔盆地、吐鲁番盆地、内蒙古高原、黄土高原、四川盆地、云贵高原一带是第二级。在这一级里，浩瀚高原与巨大盆地相间分布，新疆吐鲁番盆地最低点海拔-154米（我国陆地

最低点）。而大兴安岭、太行山、巫山及云贵高原东缘一线以东是第三级。这一级一般在海拔500米以下（少数山峰可达海拔2000米），海滨平原在海拔50米以下。大陆东南分布着我国内海和边缘海，黄海、东海、南海，深度自北向南逐渐增加。漫长的海岸线外有宽广的大陆架。辽阔的海面上岛屿星罗棋布，全国总计有岛屿5000多个，最大的是台湾岛，其次为海南岛。

全国各类地形的百分比是：山地约33%，高原约26%，盆地约19%，平原约12%，丘陵约10%。我国习惯上说的山区，包括山地、丘陵和比较崎岖的高原，约占全国面积的67%。

图 例

★北京市 首都

●武汉市 县级市

●成都市 省级行政中心

●简阳 县级行政中心

●自贡市 地级市

○黄许 一般居民地

●康定 (地州、盟行政单位驻地)

○外国首都和首府

※外国重要城市

○外国城镇

国界及未定国界

--- 地区界

省、自治区、直辖市界

--- 印巴停火线

铁路

--- 运河

主要公路

--- 航海线

公路

--- 内河航运河段及起讫点

大道

--- 隘口、港口

海岸线、沙洲、珊瑚礁

○ 井、坎儿井

常年河、瀑布

○ 泉、温泉

渠道

○ 蓄洪区

湖泊

○ 沼泽、盐沼泽

时令河、时令湖

○ 沙漠

伏流河

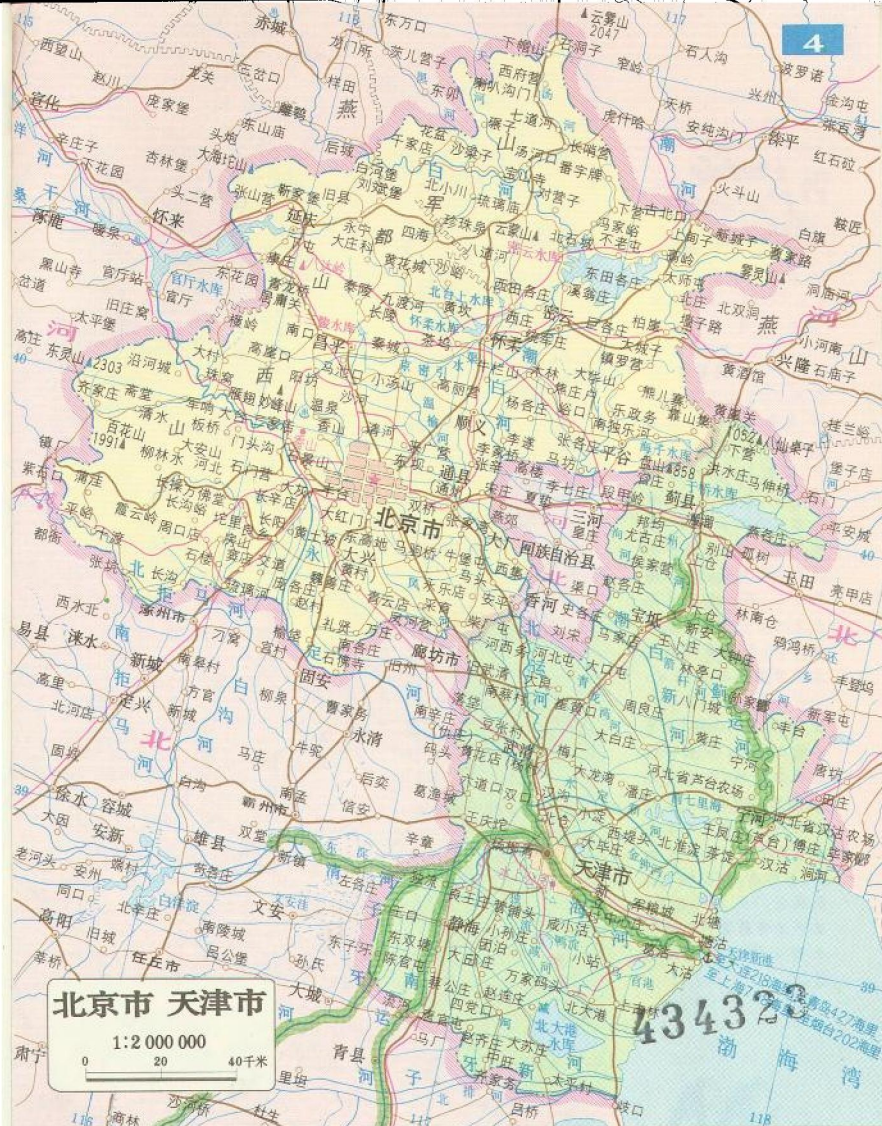
▲ 8848 * 山峰及高程、火山

水库

--- 长城

干涸河、干涸湖

○ ▲ 风景名胜



北京为中华人民共和国首都,全国政治、经济、交通和科学文化中心。位于华北平原北端,东南距渤海150千米。面积1.68万平方千米,人口1035万,辖10区8县。气候属典型暖温带半湿润大陆性季风气候,夏季炎热多雨,冬季寒冷干燥,春、秋短促。年均温10—12℃,1月—7—-4℃,7月25—26℃,极端低温-27.4℃(1966年2月22日);极端高温40.6℃(1961年6月10日),无霜期180—200天,年均降水量600多毫米,75%集中于夏季。这里有著名水稻良种“京西稻”,名果品种“京白梨”、“昌平柿子”,家禽特产为“北京鸭”,著名食品为北京烤鸭。旅游地有颐和园、故宫、天坛、北海公园、景山、香山、十三陵、八达岭、周口店、上方山云水洞等。



北林图 A00029341



天津市简称津,为我国北方海陆交通枢纽,重要工业基地,首都出海门户。辖13区5县,面积1.1万平方千米(大陆海岸线100多千米),人口870万,气候与北京相似。本市的长芦盐区为我国最大海盐产区,石油有着著名的大港油田。农业为城市服务,近郊及海河两岸为城市蔬菜供应基地,广大平原地区以生产粮食为主,“小站稻”是著名优良品种。北部山区为果木基地,沿海则盛产黄鱼、鲈鱼、鲐鱼和大对虾。本市著名小吃是麻花,土特产有地毯、五加皮酒。杨柳青年画深受广大农民喜爱。旅游地有蓟县独乐寺和北部山间的盘山风景区。



河北省

1:4 000 000

0 40 80千米

河北省简称冀,和天津共同构成拱卫北京的形势。面积19万平方千米(大陆海岸线500千米,人口6116万。辖10地级市,16县级市、117县,6自治县,在8个地区设行政公署,省会石家庄。地形可分为张北高原、冀北(燕山)山地、冀西(太行山)山地、河北平原(以海河平原为主体),著名湖泊为白洋淀。气候大致与北京相近。这里是我国著名的产棉区,小麦、玉米、高粱、谷子、红薯、水稻、大豆、红小豆、花生、麻类等种植也较普遍。水果以深州大蜜桃、宣化葡萄、沧州金丝小枣、昌黎苹果、魏县—定州—交河一带的鸭梨、涉县—武安—灵寿一带的核桃、迁西一带的栗子等闻名。土特产有安国白芷、张北“口蘑”和“口马”及羔皮羊等。旅游地有山海关、北戴河、避暑山庄、响堂山石窟、隆兴寺、定州塔、赵州桥、开元寺、井陘岩山山。

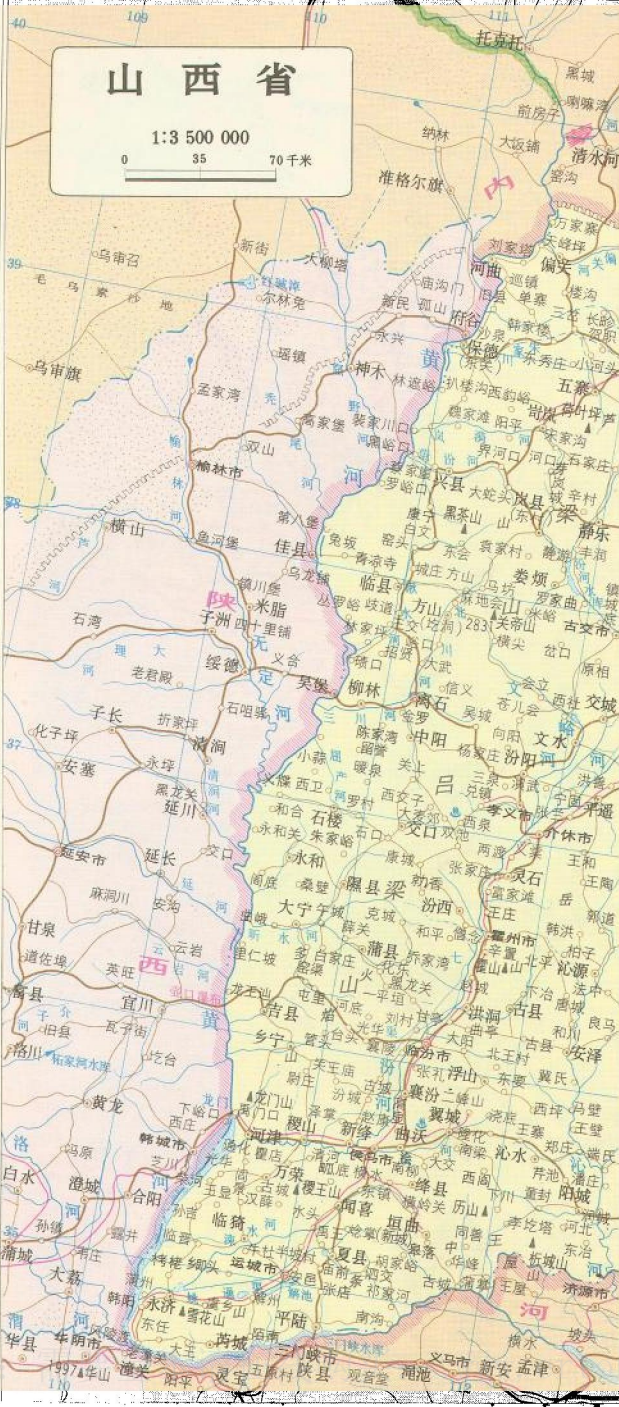




山西省

1:3 500 000

0 35 70千米




山西省简称晋，位于太行山以西，黄土高原东部。面积15万余平方千米，人口2845万，辖6地级市、9县级市、91县，在6个地区设行政公署，省会太原市。地形可分为东部山地（有大行、恒山、五台山等）、西部高原山地（以吕梁山为骨干）、晋中盆地（大同、太原、运城等），气候属温带一暖温带、半湿润一半干旱大陆季风气候。年均温3—14℃，1月—16—2℃，7月19—28℃，大致自北向南逐渐增高，且年温差日温差较大。极端低温—44.8℃（1958年1月15日五台山）；极端高温42.7℃（1966年6月21日运城）。无霜期从北向南为120—210天。年均降水量350—700毫米，自东南向西北递减，夏季降水为全年的60%（1966年8月23日阳泉261.5毫米为省内最大日降水量）。省内以雁门关为界，其南北气候差异很大，农作物在雁门关以南主要有冬麦、棉花，在雁北主产耐旱的谷子、莜麦、胡麻等。牲畜良种有兴县四红牛等。土特产有汾酒、



竹叶青、陈醋、清徐葡萄、襄山红枣、晋祠大米、沁州黄米、大同黄花、应县紫皮蒜、平遥牛肉等也很出名。药材有芫花、龟灵参、连翘等。传统工艺品有蝴蝶杯、推光漆器。旅游地有晋祠、云冈石窟、悬空寺、华严寺、五台山等。





内蒙古自治区简称内蒙古，地处北部边疆，面积110万平方千米，有蒙、汉、达斡尔、鄂温克、鄂伦春、回、满、朝鲜等民族，人口2149万。辖4地级市、13县级市、17县、51旗、3自治旗，在8盟设行政公署，首府呼和浩特。地形可分为内蒙古高原、阴山山地、河套平原(含前套和后套，前套又称呼和浩特平原或默川平原)、鄂尔多斯高原、大兴安岭山地、辽嫩平原。气候从东北向西南跨湿润—干旱四个干湿区，年均温-1—10℃，1月-23—-10℃，7月

17—26℃。极端低温-49.6℃(1960年1月23日根河)；极端高温39.6℃(1961年6月9日二连浩特)。无霜期60—160天，年均降水量50—450毫米，70%集中于夏季。农作物有春小麦、莜麦、谷子、糜子、马铃薯。经济作物有胡麻、甜菜。著名牲畜有三河马、乌审马、三河牛、骆驼。药材有青羊血、牛黄、麝香、大蓉、甘草、党参、麻黄、川地龙。皮毛有黄羊、旱獭。土特产有口蘑、杏仁等等。旅游地有昭君墓、白塔、林格壁画、五当召。



辽宁省

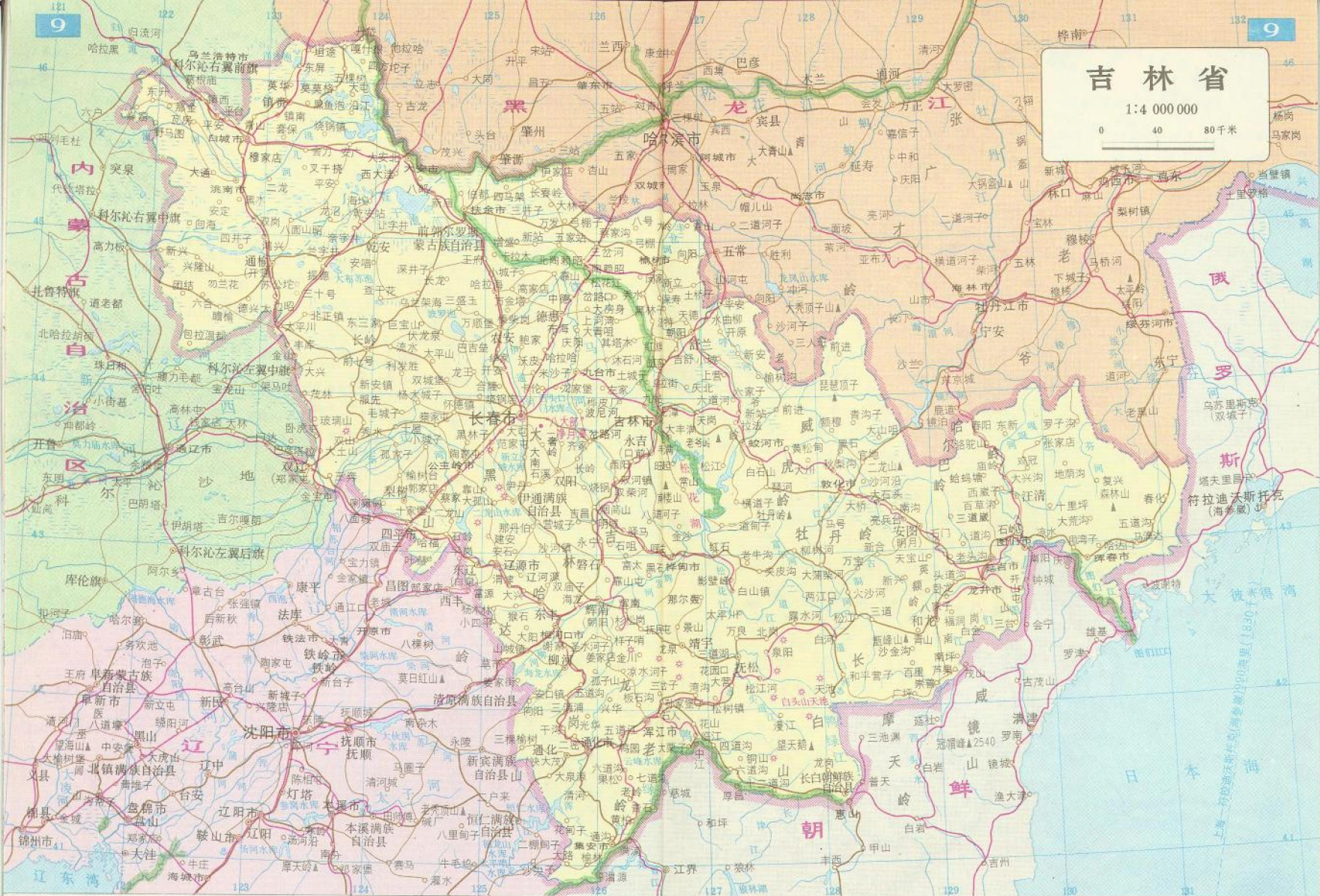
1:3 500 000

0 35 70千米



辽宁省简称辽,地处东北南部,辽东半岛伸入黄海和渤海。面积15万平方千米(大陆海岸线2100千米),人口3917万。辖14地级市、8县级市、26县、10自治县,省会沈阳。地形分为辽河平原,辽东丘陵(长白山延续部分及其余脉千山)、辽西丘陵(医巫闾山、努鲁鲁虎山等)。气候属温带一暖温带、湿润一半湿润季风气候,年均温4—10℃,1月—17——5℃,7月21—25℃,极端最低—38.5℃(1959年1月4日宽甸);极端高温40℃(1961年6月10日建平县叶柏寿)。无霜期150—180天。年均降水量400—1200毫米,60%集中于6—8月(1958年8月4日丹东降水414.4毫米为省内

最大日降水量)。农作物主要有玉米、高粱、水稻、谷子、小麦、红薯、马铃薯。经济作物有棉花、花生、烟草。畜产有新金猪、铁岭马、羊皮。水产有小黄鱼、带鱼、鲍鱼、毛虾、贝类、海带、鲭鱼、鲈鱼。土特产有人参、鹿茸、貂皮、辽五味、甘草、升麻、柞蚕丝、蜂蜜等。工艺品有大连贝雕画、抚顺琥珀和煤雕刻、沈阳羽毛画。旅游地有沈阳故宫、北陵、东陵,辽阳壁画墓群,大连海滨,鞍山千山风景区、汤岗子温泉等。



吉林省
1:4 000 000
0 40 80千米

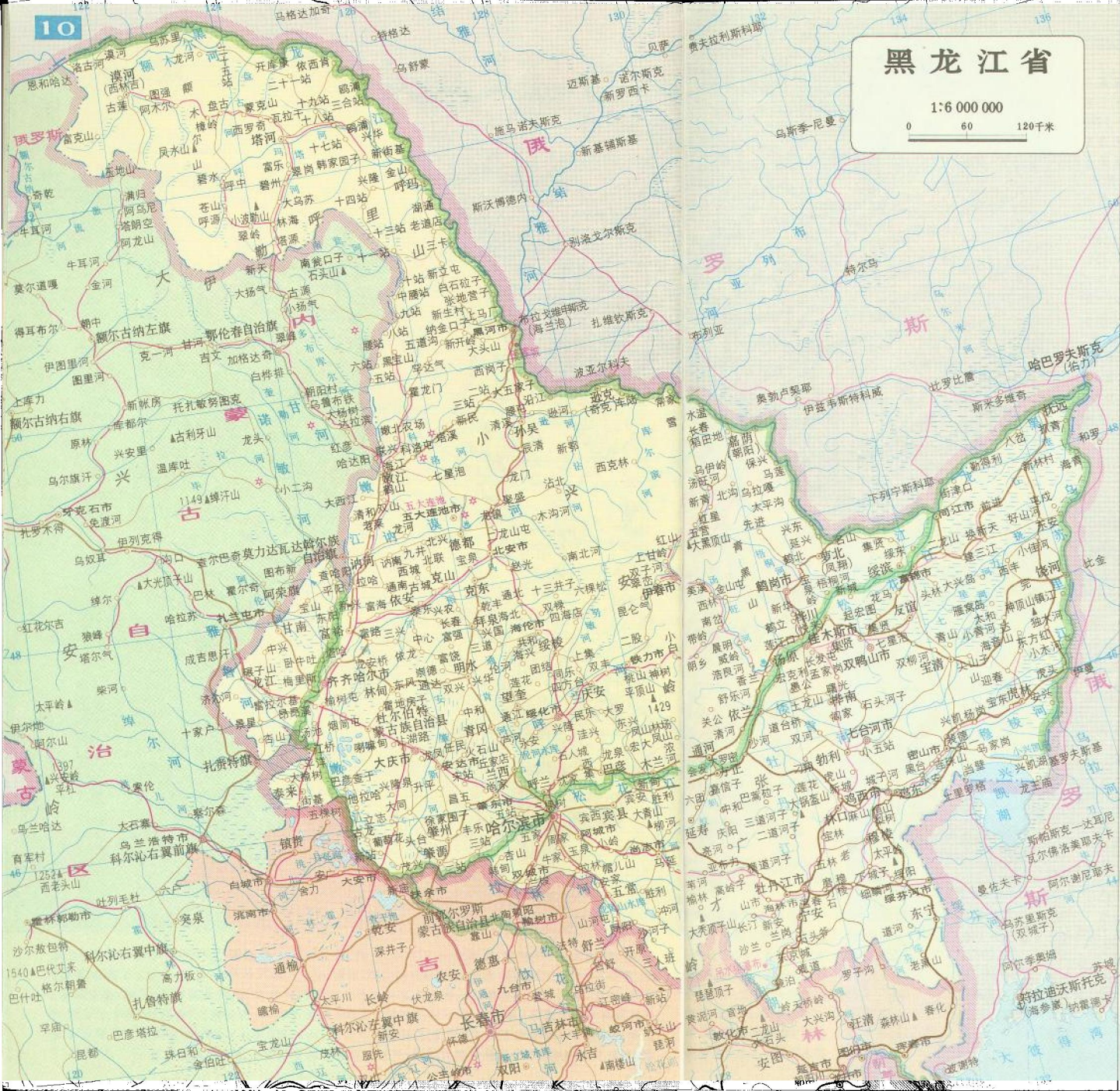
吉林省简称吉,地处东北中部,面积18万平方千米,人口2440万。辖1个自治州,6个地级市,16个县级市,22个县,3个自治县,在1个地区设行政公署,省会长春。地形分长白山地、吉东低山与中部丘陵、松辽平原(松辽分水岭)、西部平原(有沼泽、沙地)。属温带湿润—半干旱季风气候。年均温—3—7℃,1月—20——14℃,7月16—24℃。极端低温—45℃(1970年1月4日桦甸);极端高温38.9℃(1965年6月22日通榆)。无霜期120—150天。年均降水量350—1000毫米,60%集中在6—8月(1966年7月29日扶余县三岔河降水176.2毫米为省内最大日降水量)。农作物有玉米、水稻、高

粱、谷子、春小麦、马铃薯,经济作物有大豆、甜菜、烟草、亚麻、向日葵,名贵药材有野山参、长白瑞香、平贝母。珍贵动物有东北虎、梅花鹿、金钱豹、紫貂、麝。土特产有人参、鹿茸、貂皮、山葡萄、蘑菇、木耳、蜂蜜,畜产和水产有马、牛、羊和淡水鱼。传统工艺品有铁制农具、木器家具、石雕、树皮画等。旅游地有北山风景区、农安古塔、长春南湖等。此外,地跨通化、延边两地区(自治州)的长白山保护区是我国最大的综合自然保护区之一。这里有火山锥、火山湖(天池)、火山熔岩高原等壮丽山地地貌,有雄伟壮观的瀑布、风景秀丽的温泉,是自然保护和科学研究的重要基地。

黑龙江省

1:6 000 000

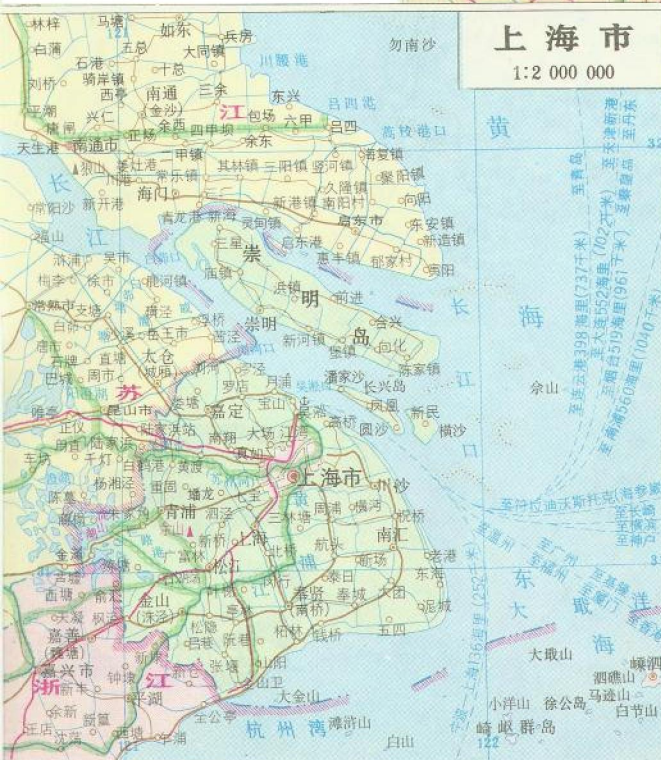
0 60 120千米



黑龙江省简称黑，地处东北北部，面积46万平方公里，人口3488万，辖10地级市、16县级市、52县、1自治县，在4地区设行政公署，省会哈尔滨。地形分为松嫩平原、三江平原、东南山地、北部山地。属寒温带—温带湿润—半湿润气候，年均温-6—4℃，1月-32—-17℃，7月16—23℃，极端低温-52.3℃(1969年2月13日漠河)；极端高温39.9℃(1968年7月22日齐齐哈尔)。无霜期90—120天，年均降水量250—700毫米，60%集中于6—8月(1957年7月15日克山降水177.9毫米为省内最大日降水量)。本省大豆产量居全国首位，甜菜产量占全国70%以上，亚麻产量为全国第一位。其它如玉米、谷子、春小麦、高粱、水稻、向日葵、绵羊、马、牛、猪、肠衣等均有出产。特产大马哈鱼、鲑鱼、灰贝、貂、水獭、虎骨、鹿茸、麝香、蜂蜜、人参、鹿参、黄芪、香菇、松子等。旅游地有太阳岛风景区、东京城遗址等。



上海市简称沪或申，为我国最大的工商业城市，面积 5800 平方千米（大陆海岸线 200 千米），人口 1283 万。辖 12 区 9 县，有我国第三大岛崇明岛（面积 700 多平方千米），最著名的金山工程，最大的浦东开发区等等。这里属亚热带海洋性季风气候，年均温 15—16℃，1 月 2—3.5℃，7 月 27—28℃，极端低温 -12.1℃（1893 年 1 月 19 日）；极端高温 40.2℃（1934 年 7 月 12 日）。无霜期 250 天左右，年降水量约 1000 毫米（1969 年 8 月 5 日降 204.4 毫米为最大日降水量纪录）。农副产品水稻、小麦、大麦、元麦、豆类、棉花、麻类、油菜子、蔬菜、果品、蛋品、肉类。水产有小黄鱼、鳊鱼、带鱼、鲤鱼、鲈鱼、刀鱼、虾、蟹等。旅游地有龙华寺、玉佛寺、豫园、古猗园、淀山湖等。



江苏省简称苏，东临黄海，面积 10 万多平方千米（大陆海岸线 1000 多千米），人口 6671 万，辖 11 地级市、18 县级市、46 县，省会南京。地形分为长江三角洲平原、苏北黄淮平原、徐海丘陵和宁镇丘陵。属暖温带—亚热带、湿润—半湿润季风气候，四季分明。年均温 13—16℃，1 月 -2—4℃，7 月 26—29℃，极端低温 -23.1℃（1969 年 2 月 5 日沐阳青伊湖）；极端高温 40.9℃（1959 年 8 月 22 日镇江）。无霜期 200—240 天。年均降水量 800—1200 毫米（1965 年 8 月 21 日东台 314.3 毫米为省内最大日降水量）。农副产品有水稻、小麦、粳、元麦、玉米、高粱、红薯、油菜子、花生、棉花、蚕茧、黄麻、薄荷、枇杷、杨梅、水蜜桃、柑桔、茶叶、毛竹、板栗和药材。禽畜良种太湖羊、高脚鸭、南通狼山鸡。淡水鱼虾有鳊、草、鲢、鳙鱼，大湖银鱼、长江鲈鱼和刀鱼、阳澄湖大闸蟹较为有名，海产有大黄鱼、鲞、鳊鱼、乌贼等。旅游地有雨花台、中山陵、灵谷寺、明孝陵、玄武湖、鸣鹤寺、莫愁湖、燕子矶、栖霞山、苏州园林、太湖名胜、扬州瘦西湖、宜兴善卷洞等。

浙江省

1:3 000 000

0 30 60千米



浙江省简称浙,地处东海之滨,面积10万余平方千米(大陆海岸线2200多千米),人口4234万,辖9地级市、17县级市、48县、1自治县,在2地区设行政公署,省会杭州。地形分为浙北平原、金衢盆地、浙西丘陵、浙东丘陵和浙南山地。属亚热带湿润季风气候,温暖湿润,四季分明。年均温15—19℃,1月2—8℃,7月27—30℃。极端低温-13.3℃(1967年1月16日临安昌化);极端高温41.9℃(1966年8月6日临安昌化)。无霜期230—270天,年降水量850—1700毫米(1961年10月4日

宁海253.7毫米为省内最大日降水量)。农副产品有水稻、小麦、红薯、玉米、黄麻、棉花、油菜子、莲子、甘蔗、桑蚕茧、茶叶。水产有带鱼、鲈鱼、大黄鱼、乌贼、海贝、海带、紫菜。家畜有湖羊、生猪,药材有浙贝、杭菊、白芍、白术。特产以枫桥香榧、昌化小核桃闻名。柑桔、香菇、木耳、笋干、松脂也较有经济价值。传统工艺品有杭绸、竹制品。旅游地有西湖、岳飞庙、玉泉、灵隐寺、飞来峰、六和塔、雁荡山、普陀山、天台山、楠溪江、富春江—新安江、嵊泗列岛、莫干山、天目山、金华北山、天童山、温州瓯屿。天一阁、钱塘潮自古闻名。