

第九卷

「台湾」

陈致平

中华通史

清史前编



〔台湾〕

陈致平

花城出版社

中华通史

清史前编

中 华 通 史

(1—10卷)

〔台湾〕陈致平 著

*

花城出版社出版发行

(广州市环市东路水荫路11号)

新 华 书 店 经 销

广州新华印刷厂印刷

(广州市西湖路 51号)

850 × 1168 毫米 32 开本 163 印张 3,500,000 字

1996 年 2 月第1版 1996 年 2 月第1次印刷

ISBN 7 5360 2320 0

K·5 定价(1-10 卷): 338.00 元


如有印装质量问题, 请直接与印刷厂联系调换




慈禧太后晚年照像



清代的国玺与龙旗



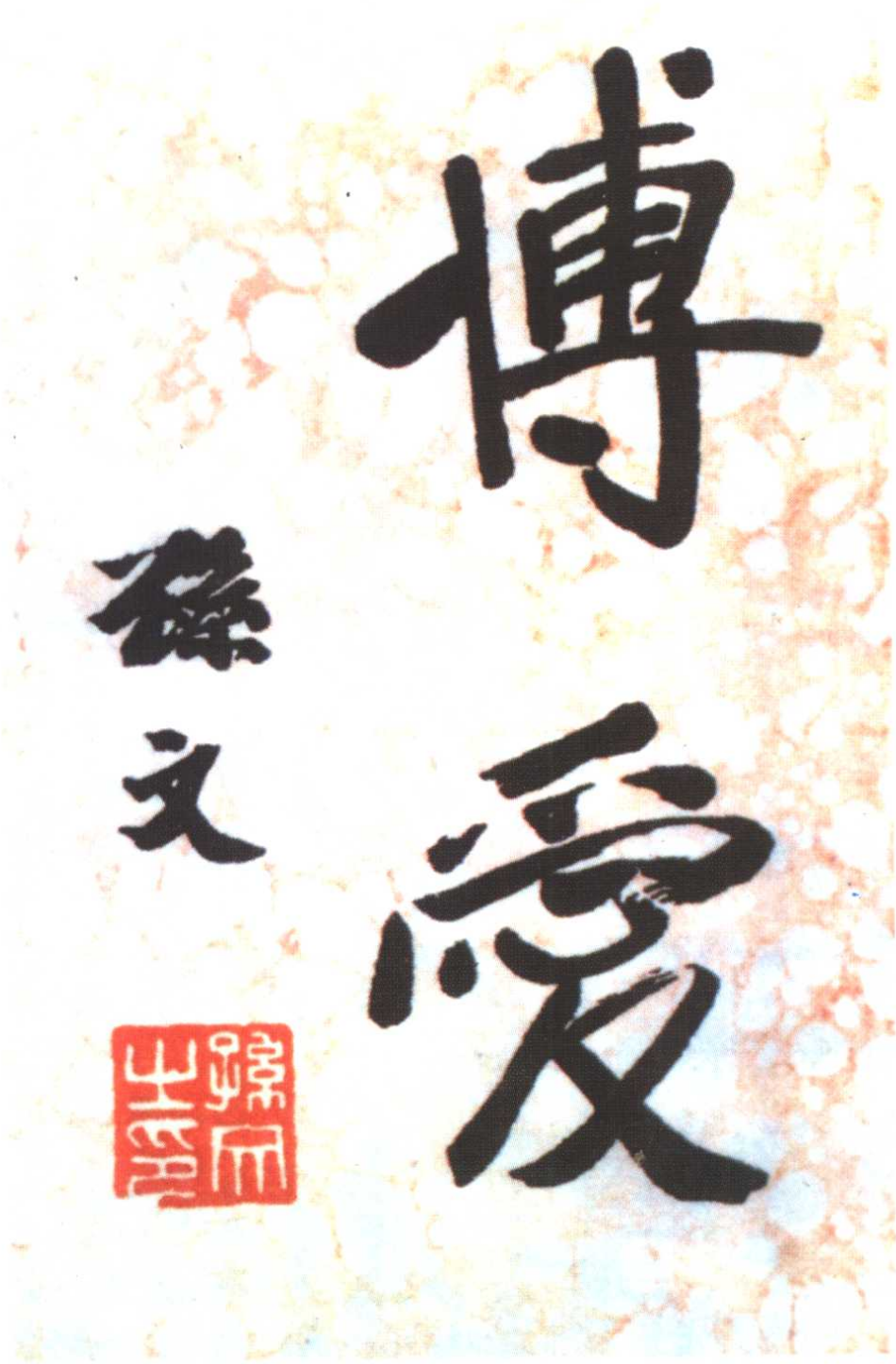
鴉片戰爭前廣州江面各國商船輻湊圖



鴉片戰爭前廣州十三行商館圖

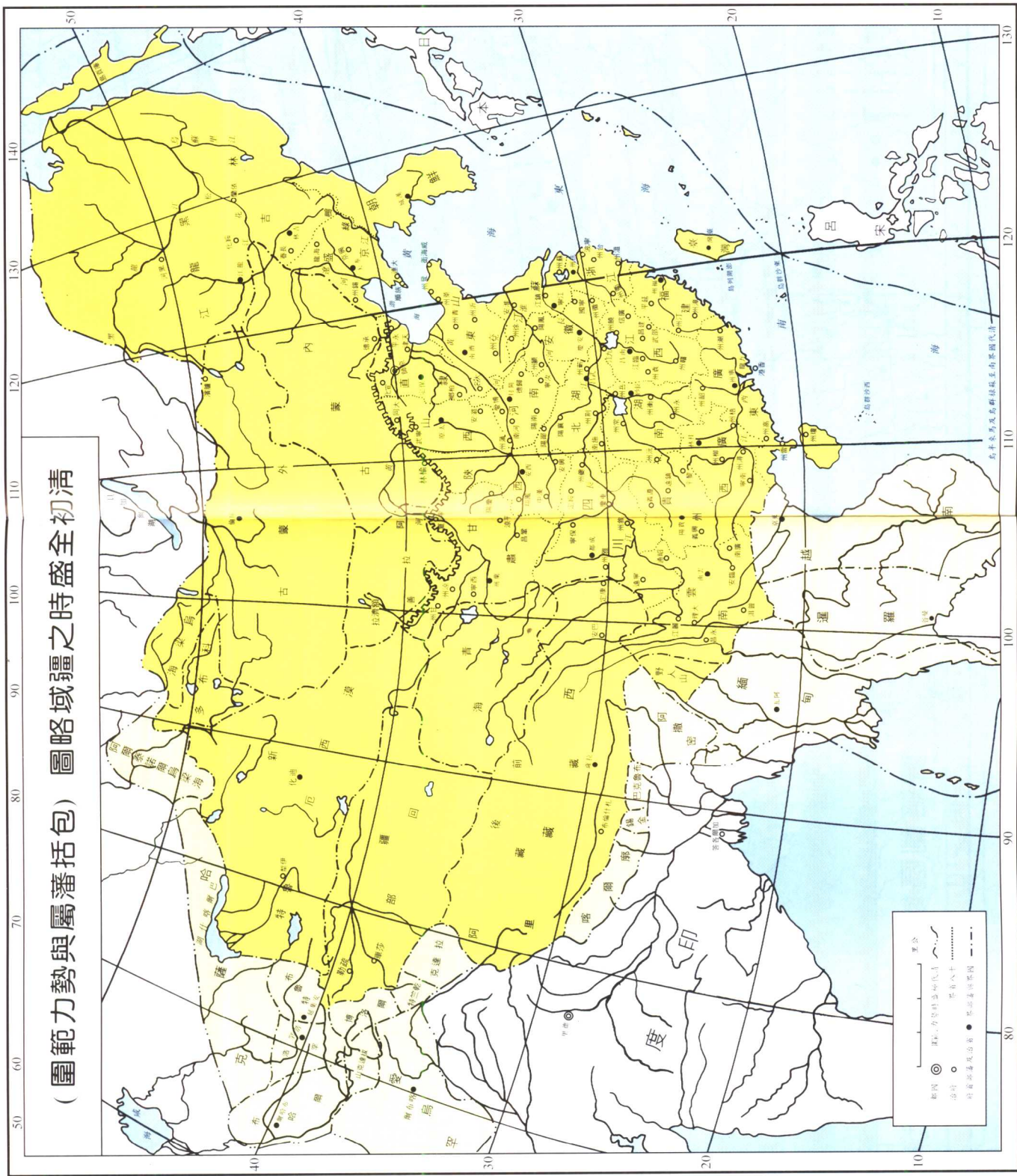


中山先生肖像



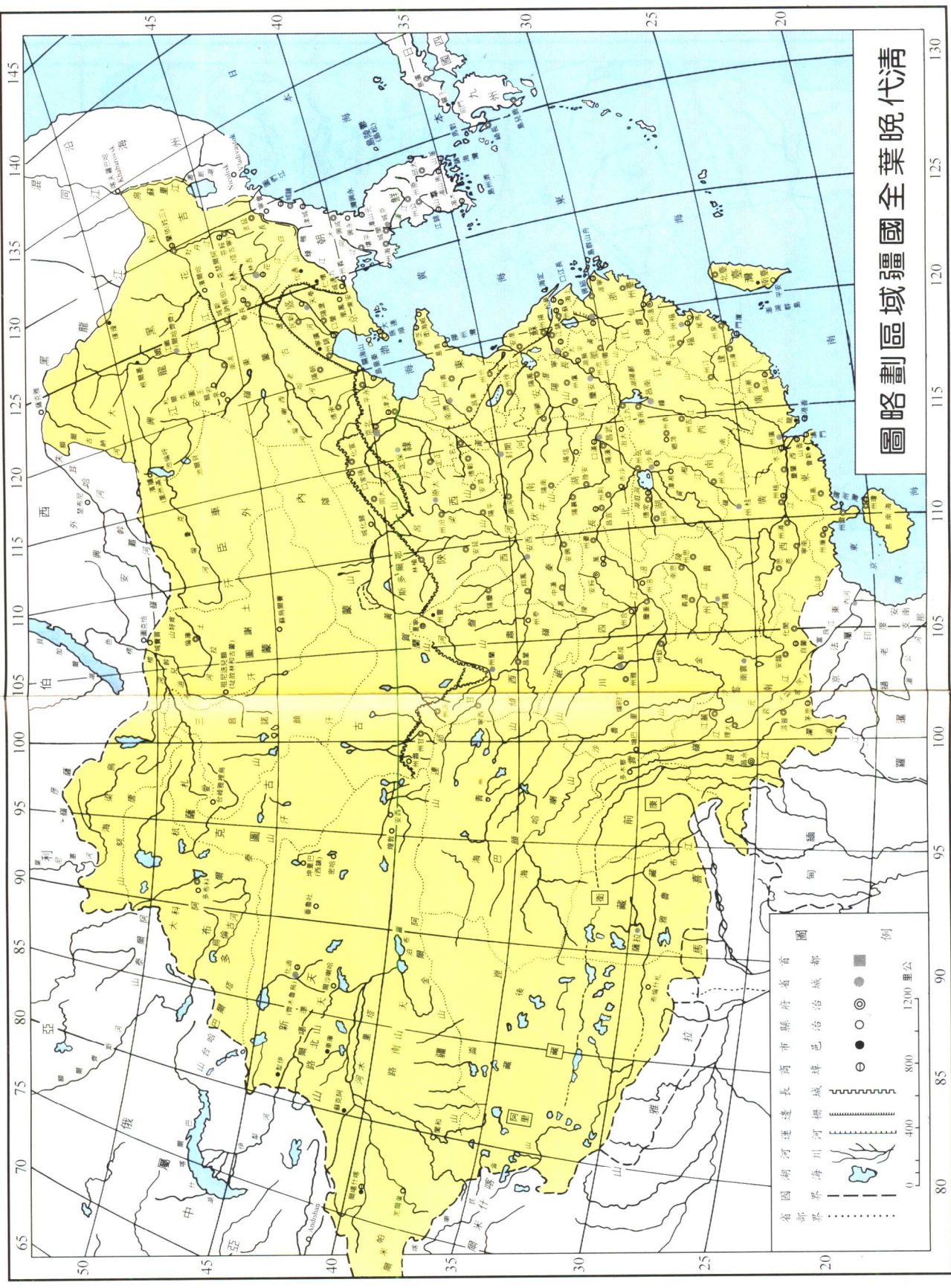
中山先生墨迹

(圍範力勢與屬藩括包) 圖略域疆之時盛全初清



馬年本局及各種雜誌東南各國代印

清代全疆區域劃圖略圖



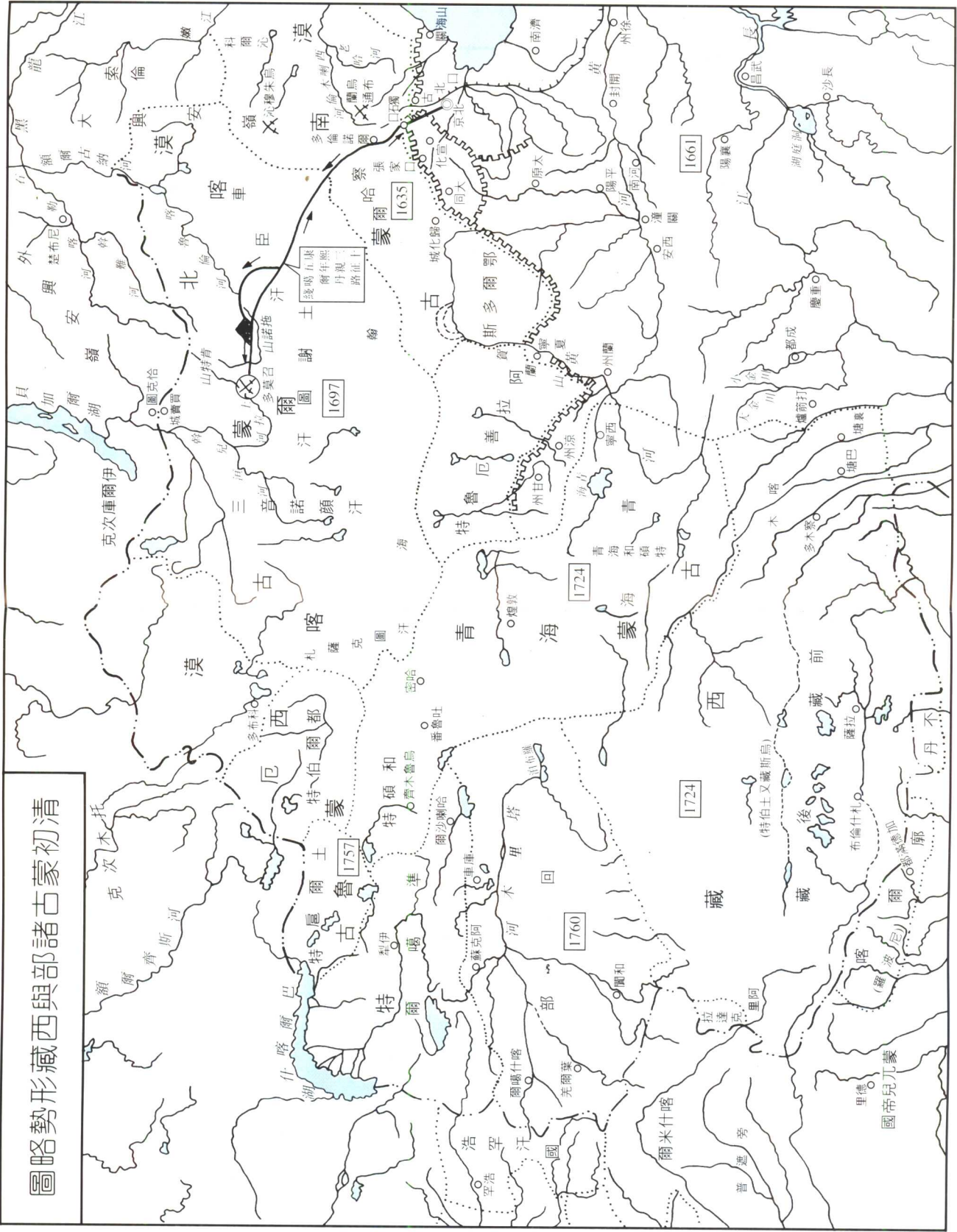
圖例

- 省 (Province)
- 郡 (County)
- 長官 (Official)
- 河 (River)
- 湖 (Lake)
- 運道 (Canal)
- 界 (Boundary)
- 國 (Country)
- 州 (Prefecture)
- 府 (Municipality)
- 縣 (County)
- 治 (Capital)
- 城 (City)
- 都 (Metropolis)

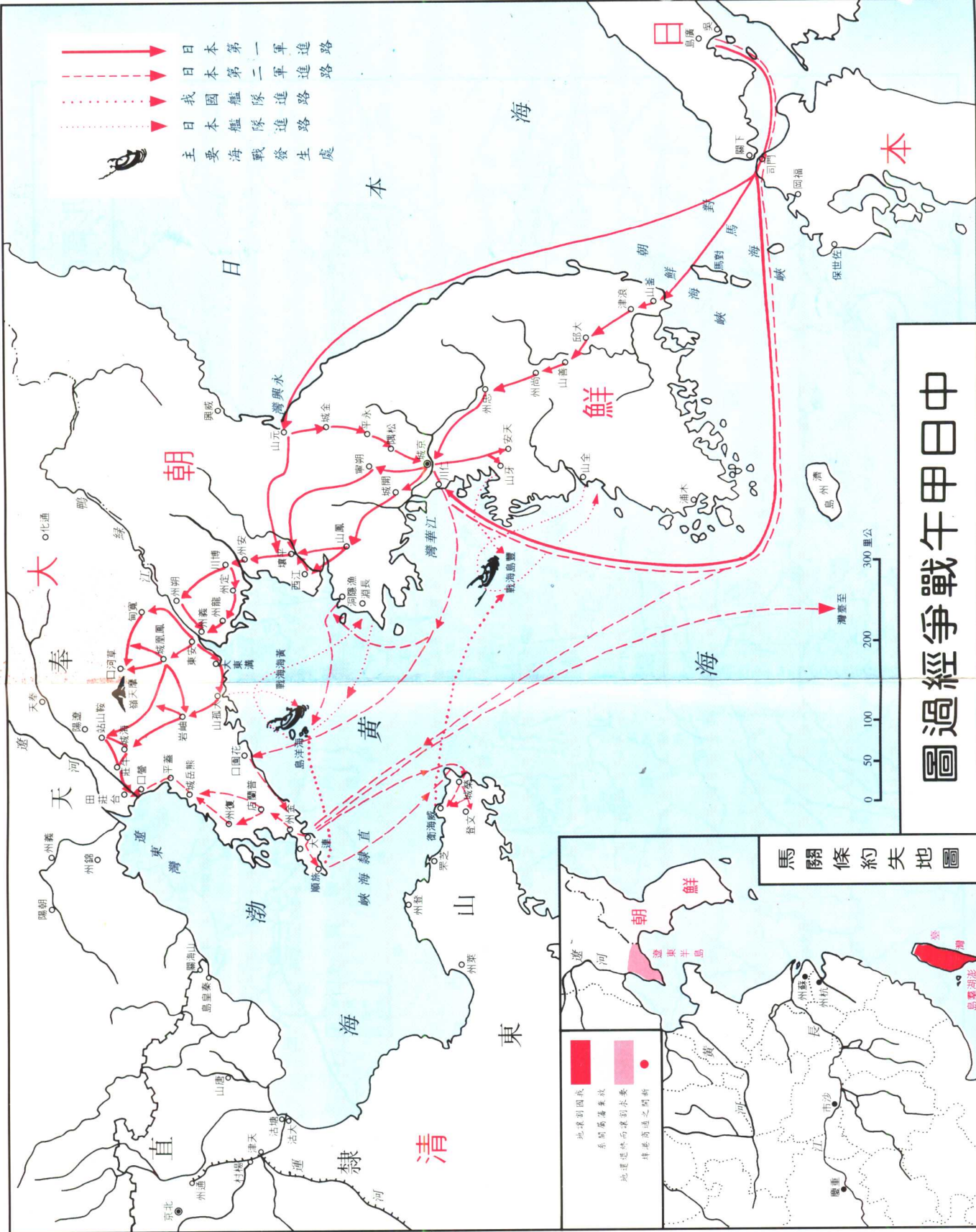
比例尺

0 400 800 1200 公里

圖略勢形藏西與部諸古蒙初清

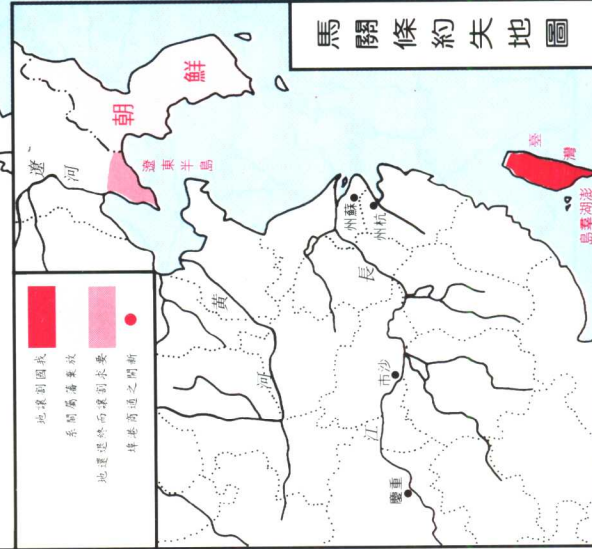


- ▶ 日本第一軍進路
- - -▶ 日本第二軍進路
- ⋯⋯▶ 我國艦隊進路
- ⋯⋯▶ 日本艦隊進路
- 主要海戰發生處



中日甲午戰爭經過圖

馬關條約失地地圖



中华通史第八篇 近代史

——清史前编

目 录

清代三百年历史要略总述	1
附:	
清代全国地方行政区划简表	18
清代大事年表	30
清帝系简表	75
第一章 清初的盛世	77
第一节 清人人关之初对汉人的统驭	80
一、多尔袞与清世祖	80
二、清人入关初政与对待汉人的控制	86
附注释	89
第二节 康熙一朝的政治建设与军事扩张	91
一、康熙亲政的经过	91
二、康熙一朝的内政	92
(一) 诏举博学鸿儒	92
(二) 撰集群书	93
(三) 改革弊政	93

(四)治理河患·····	94
(五)巡视天下·····	95
(六)减免赋税·····	95
三、平三藩之变与收取台湾·····	96
四、民族气节与文字狱·····	105
(一)朱三太子之狱·····	105
(二)遗民学人所表现的民族气节·····	107
(1)黄宗羲·····	107
(2)顾亭林·····	108
(3)朱舜水·····	109
(4)王船山·····	109
(5)李颀·····	110
(6)孙奇逢·····	110
(7)傅山·····	111
(三)文字狱·····	112
五、中俄交涉与尼布楚条约·····	113
(一)俄帝国的远东拓展·····	113
(二)中俄的冲突与交涉·····	115
(三)尼布楚条约的订立·····	116
六、平定蒙古·····	118
(一)清初的蒙古诸部与西北情况·····	118
(二)准噶尔的强大·····	121
(三)亲征噶尔丹与收服喀尔喀·····	122
七、平定西藏·····	124
八、平台湾朱一贵之变·····	128
九、康熙的建储与雍正之继位·····	130