

安徽省地方志丛书

黄山市志

HUANGSHANSHIZHI



黄山市（县级）地方志编纂委员会

安徽省地方志丛书

黄山市志

黄山市（县级）地方志编纂委员会

黄 山 书 社



皖新登字 05 号

责任编辑:刘 欣

封面摄影:凌 军

装帧设计:李晓明

黄山市志

黄山市(县级)地方志编纂委员会

*

黄山书社出版

(合肥市金寨路 283 号)

新华书店经销 安徽新华印刷厂印刷

开本:16 印张:54.75 插页:4 字数:700 千

1992 年 12 月第 1 版 1992 年 12 月第 1 次印刷

印数:00001—01000

ISBN7—80535—568—1/K·310

定价:65.00 元



序 一

编修地方志书,是中华民族的优秀文化传统。新编《黄山市志》(县级),经几度寒暑,数易其稿,终于成书出版。这是值得我市人民庆贺的一件大喜事!

我市位于皖南中部,境内南踞黄山,北卧太平湖,东藏樵山神仙洞,西望九华山。青山秀水,气候宜人,是天然旅游疗养胜地;土地肥沃,山岭纵横,木竹、茶叶生产有着悠久的历史 and 广阔的发展前景,因而又是可爱的林茶之乡。

黄山,古名黟山。唐天宝六载(747)敕改为黄山。唐天宝十一载(752)始建太平县,1983年12月撤太平县,设立黄山市(县级)。黄山与太平山水相依,一脉相承,自古邑水“源出黄山,古称仙源是也”。

远在新石器时期,我们的祖先就在这块土地上暴霜露,斩荆棘,开山垦荒,繁衍生息。千百年来,勤劳智慧的太平人民在此创造出突出的业绩:施行痘医,防治天花,最初始于此地;周子子的《慎斋医案》,在中国医学史上享有一定地位;清末维新派人物、杰出的外交家崔国因在《出使美日秘三国日记》中,提出“自强立国”等主张;佛学大师杨文会创设“金陵刻经处”于南京,对振兴我国佛学研究作出了贡献。在历次革命斗争中,英勇不屈的太平人民为反抗压迫,抵御侵略,前赴后继,战斗不息。本世纪三十年代初,中国共产党在这里建立组织,领导人民开展民主革命。境内的志

士仁人，为追求真理，争取民族解放；为推翻帝国主义、封建主义和官僚资本主义的反动统治而浴血奋战，建立了不朽的功绩。

新中国成立后，在中国共产党的领导下，人民当家作主，团结奋斗，艰苦创业，社会主义革命和建设取得了显著成就。中共十一届三中全会以来，政通人和，国泰民安，万象更新，社会主义物质文明和精神文明建设硕果累累。建市后，全市人民遵循党的改革开放的政策，围绕旅游业大力发展农、工、商业，使旅游业空前发展，工农业产值持续增长，科、教、文、卫事业大为振兴，城乡建设日新月异。

地方志乃地方之记。古往今来，人们在征服自然、改造社会方面所创历史伟绩，理当载入史册，长存十世，以彰往昭来，发扬光大。《黄山市志》(县级)，记述了全市的自然风貌、政治、经济、文化、教育、卫生和风俗民情等方面的演变情况。上溯千年，纵横百里，凡重大事件，力求载入。

昔日，黄山人民用聪明与智慧，挥汗洒血写下了可歌可泣的历史，今天在开发黄山、太平湖旅游资源，开拓旅、农、工、商业的经济建设中，紧紧依靠党的政策和科学技术，必定能谱写出更加辉煌的新篇章。

• 金家保 童怀伟

一九八七年十一月

金家保，原系中共黄山市委(县级)书记，现任黄山市(地级)政协主席、黄山风景区管理委员会顾问。

童怀伟，原系黄山市(县级)人民政府市长，现任中共黄山风景区管理委员会党委副书记、黄山风景区管理委员会副主任。

序 二

新编《黄山市志》(县级)的出版,是我区文化建设事业的一件大事。值此付梓之际,特援笔作序以贺之。

编修地方志书,是我国所独有的文化传统。无论沧桑巨变,物换星移,这项承先启后的事业总是相沿不衰。旧方志讲求“资政、存史、教化”的作用,而我们今天修志则是以马列主义、毛泽东思想为指导,借“地方志”这一古老形式,用新的观点、方法以及各种详实的材料,编纂社会主义的新方志,为社会主义的物质文明和精神文明建设提供借鉴,为当代乃至后世子孙留下丰富而宝贵的本地历史资料。

新编《黄山市志》(县级),集一地的地理、经济、政治、文化、社会、人物诸方面内容于一书,工程浩繁;加之我区近几年行政体制变动频繁,这给修志工作带来一定的影响,使编纂成书的时间比原定计划有所下延。而这次修志的大量工作是由原县级黄山市主持,且志书的下限时间截至1987年底,仍属县级黄山市建制的时期,同时遵照全省第三次地方志工作会议的规划要求,所以,志书定名为《黄山市志》(县级)。

我区山水洞之美和林茶渔之富享誉皖南,素有旅游胜地和林茶之乡的美称。在党的路线、方针、政策指引下,全区人民正以经

济建设为中心,坚持四项基本原则,坚持改革开放,同心协力,艰苦奋斗,利用资源,发挥优势,一定能把这块 1669 平方公里的土地建设得更加美丽富饶。

马端森

一九九一年十二月

马端森,系中共黄山区委书记。

凡 例

一、本志以马克思列宁主义、毛泽东思想为指导，以四项基本原则为准则，运用辩证唯物主义与历史唯物主义相结合的方法，力求思想性、资料性、科学性相统一。

二、本志按横排门类、纵写史实的编纂形式，采用记、志、传等体裁，以志为主，辅以图、表、照片。

三、本志遵循详今略古的原则，取事上限自唐天宝十一载（752）建太平县始，下限断至 1987 年。亦可因事略作下延。

四、本志资料来源于旧《太平县志》，各单位专业志，各级档案，有关图书、报刊资料和私人珍藏的图片、文献、实物以及知情者提供的材料等，志书中一般不注明其出处。

五、历史纪年、地名、历代政府和官职，沿用当时的习惯称谓；古地名加注今名。中华人民共和国建立前（简称“建国前”）沿用旧纪年，夹注公元纪年；中华人民共和国建立后（简称“建国后”）概以公元纪年。

六、本志所用建国后国民经济统计资料，除少数专业数据以有关部门数据为准外，一律采用市统计局公布的数据。计量单位依历史各期的实际用法。

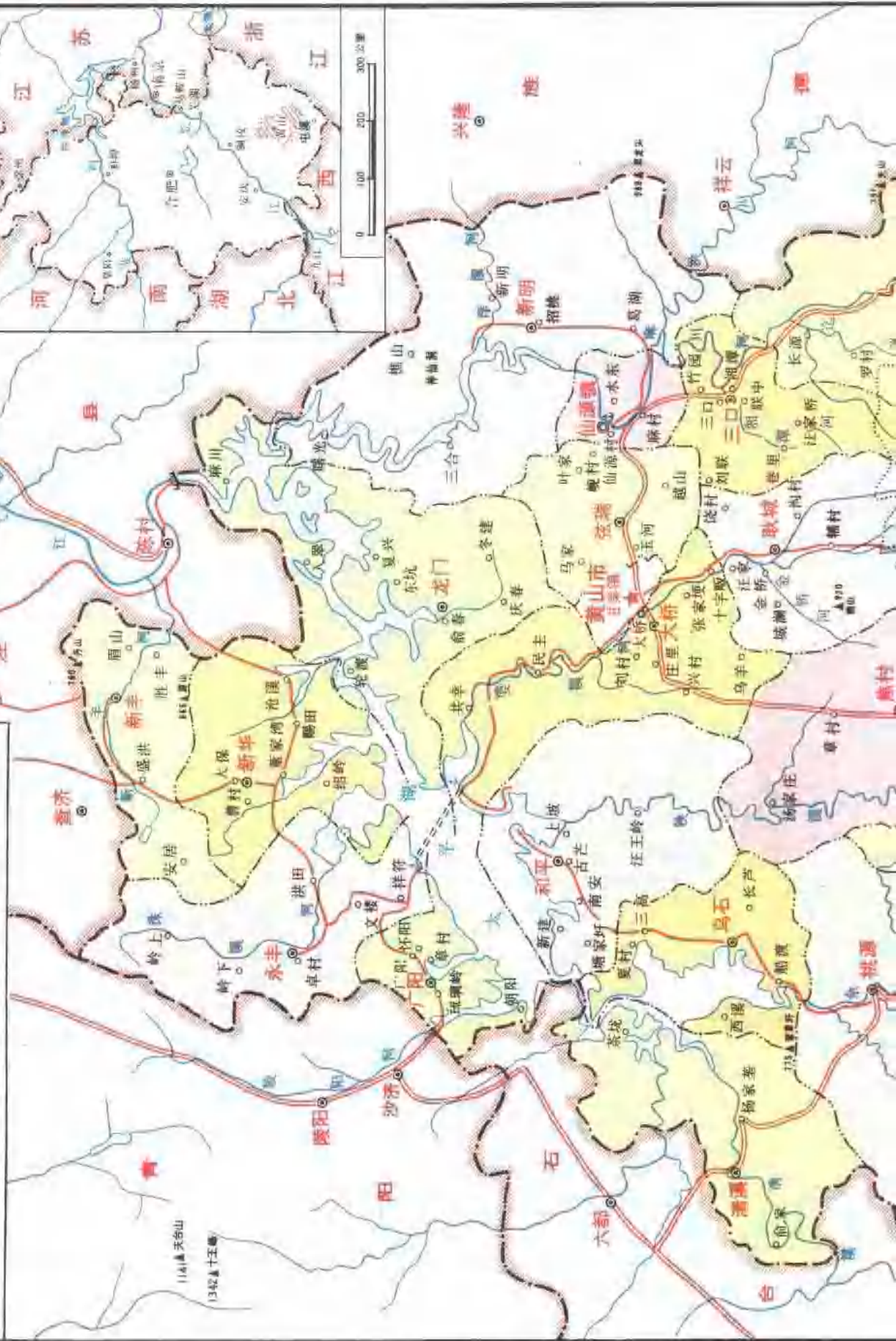
七、本志遵从生不立传的史规。人物立传记其功绩、述其为人，以本籍和近现代人物为主，酌收适量外籍、古代人物。

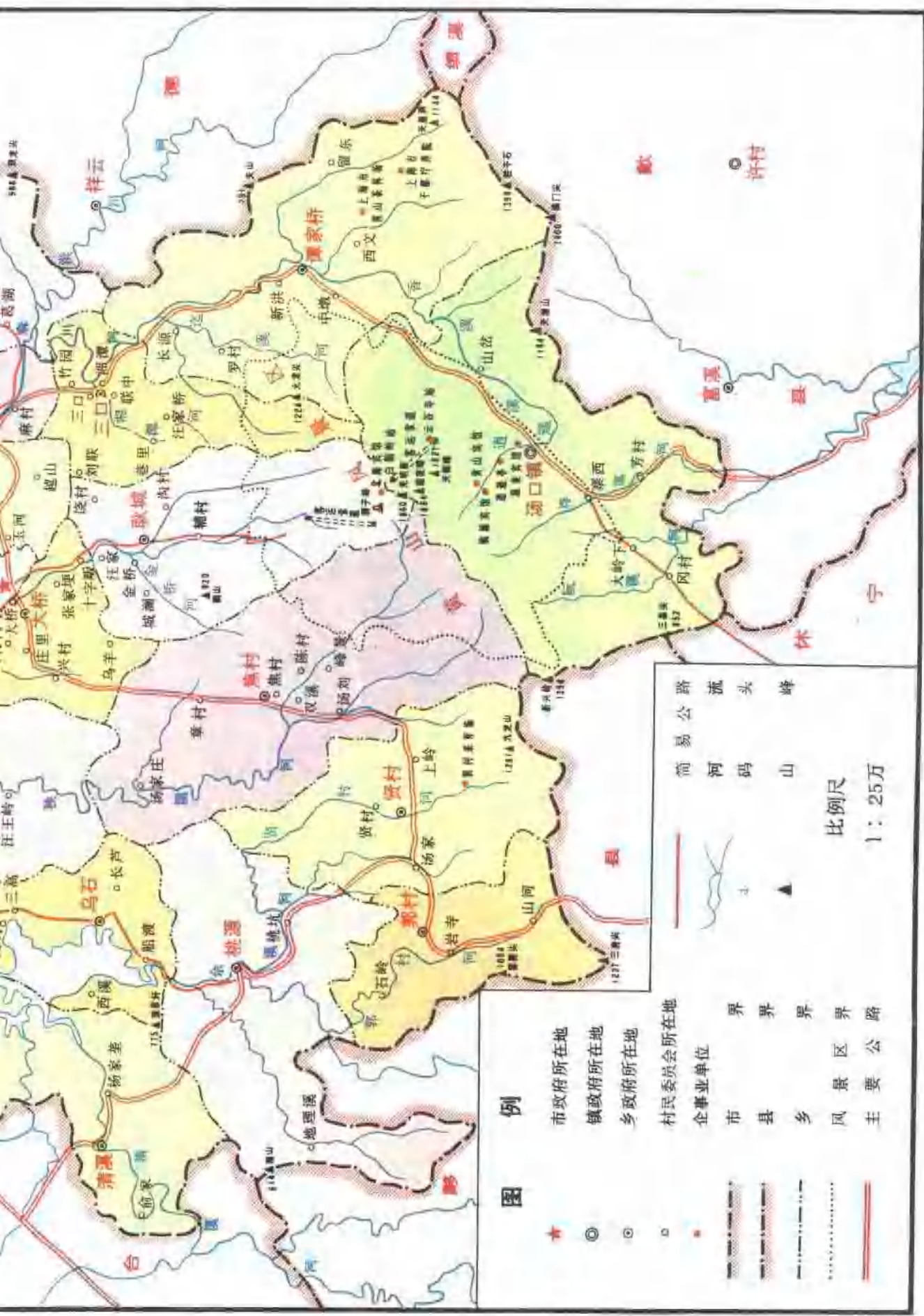
八、本志《方言》编中，“□”表示无适当字；“·”表示读轻声；

“※”表示同音借用字。

黄山市行政区划图

黄山市在安徽省的位置图





图例









- ★ 市政府所在地
- ◎ 镇政府所在地
- 乡政府所在地
- 村民委员会所在地
- 企事业单位
- 市界
- 县界
- 乡界
- 风景区界
- 主要公路
- 公路
- 易简路
- 河流
- 码头
- ▲ 山峰

比例尺
1:25万

(1987年11月)

河南大学植物园中心 中国人民大学植物园中心

图例

-  市委
-  市政府
-  区委
-  医院
-  影剧院
-  公路或街道
-  桥梁
-  河流

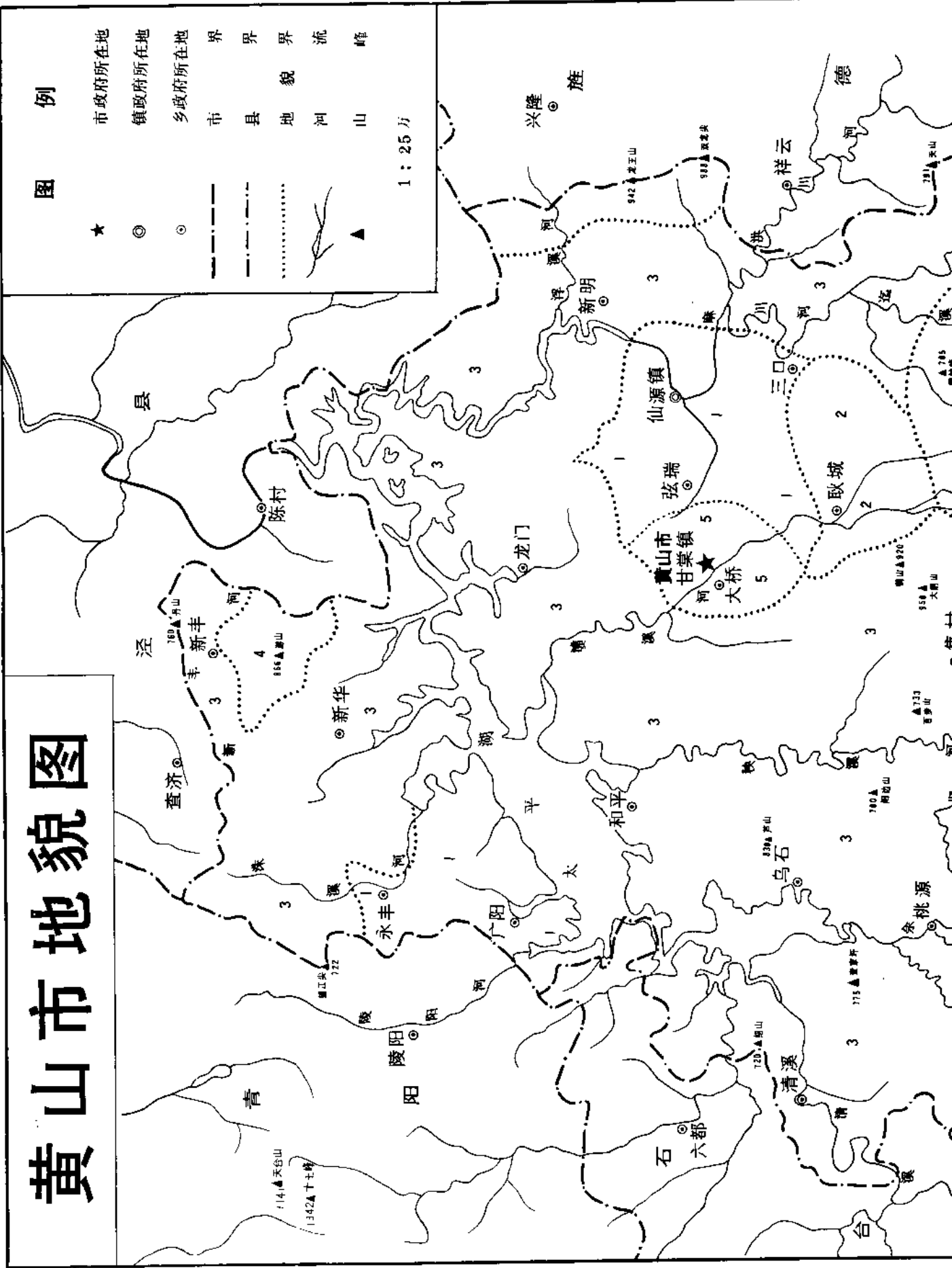


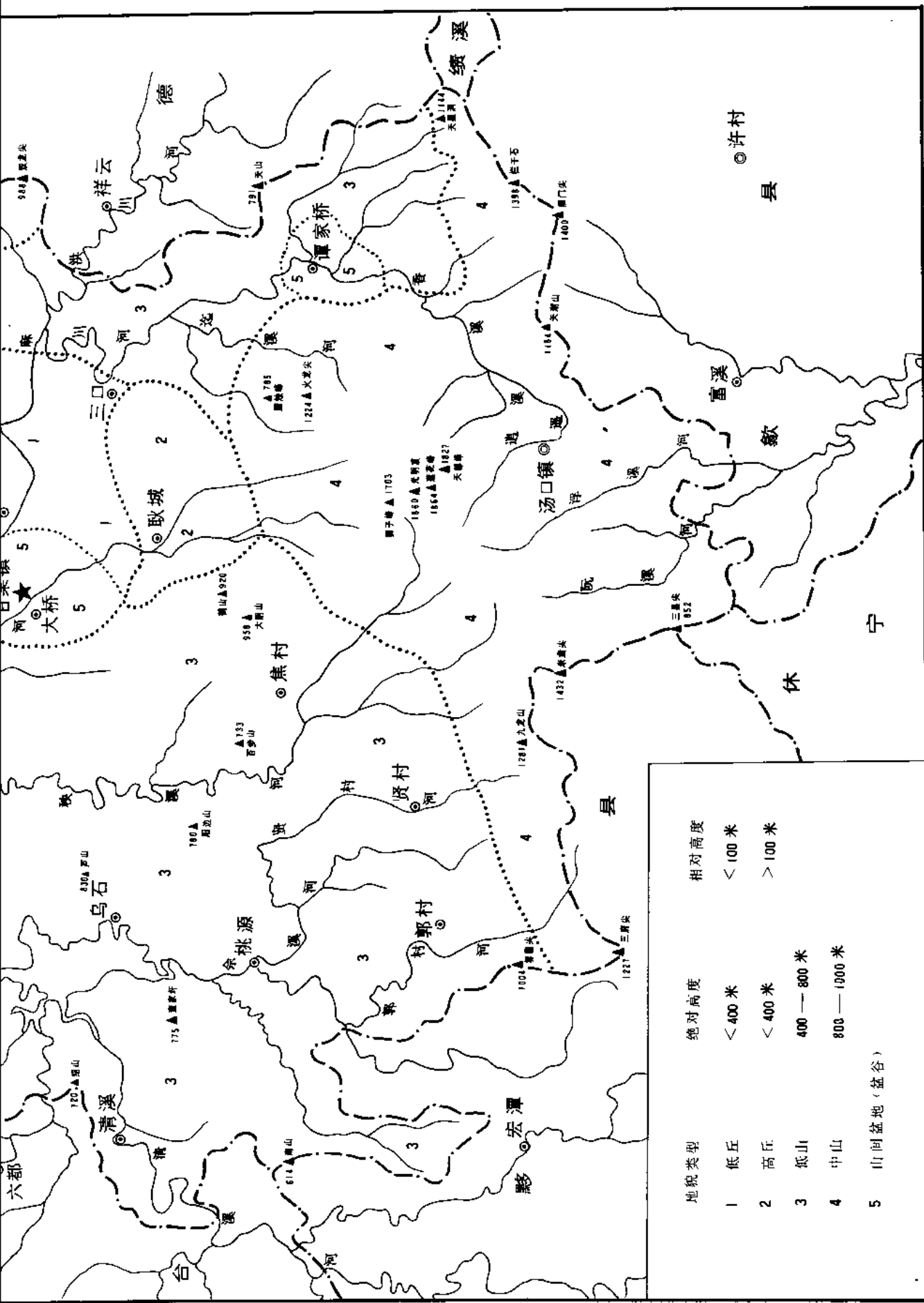
黄山市地貌图

图例

- ★ 市政府所在地
- ◎ 镇政府所在地
- 乡政府所在地
- 市界
- 县界
- 地貌
- 河流
- ▲ 山峰

1 : 25 万





(1987年11月)



黄山迎客松



市人大市政协门景

市委市人民政府办公楼





黄山电视台



猴子观海



明代建筑——六角楼



欣欣向荣的

黄山第一条登山索道



黄山南大门——汤口立交桥

