

中國古代歷史地圖集



中国古代历史地图集

南充师范学院历史系编绘

四川人民出版社

一九八一年·成都

责任编辑：吴长显

封面设计：李文金

封面题字：刘云泉

中国古代历史地图集

四川人民出版社出版 (成都盐道街三号)
四川省新华书店发行 自贡新华印刷厂印刷

开本 787×1092 毫米 1/16 印张 14
1981年5月第一版 1981年5月第一次印刷
印数：1—4,280册

书号：12118·6 定价：4.60 元

前 言

为了提高广大人民的科学文化水平，以适应祖国社会主义现代化建设的需要，特编此《中国古代历史地图集》，供大专院校文科师生和中等学校文史教师以及广大群众学习研究祖国历史参考。

本图集上起中国原始社会，下至一八四〇年鸦片战争，计图三十八幅，又附图二十七幅。图集后附《地名索引》，古今地名对照，以便翻检。每幅图的页后，撰有简要的文字说明，以便增强读者对图的理解。

本图集是在我系《中国历史地理》课程教学的基础上，吸取了顾颉刚、谭其骧等同志的研究成果，参考了杨守敬、欧阳梅林等同志的历史地图编绘而成的。

本图集由薛崇远同志主编，黄开贞同志绘图，徐才安、万荣德等同志参加编制。在编制过程中，院、系领导给予大力支持和鼓励，中国古代史教研组同志提出了很好的修改意见，系资料室同志提供了不少的可贵资料，龙显昭、阎邦本、阮明道等同志并对《文字说明》进行过具体修改。

由于我们学识有限，加之时间匆促，错误在所难免，请读者批评指教，便于再版时修正。

南充师范学院历史系

一九七九年十月

编 例

一、本图集反映一八四〇年鸦片战争以前我国历史上的疆域范围、政区设置和部族分布的基本概貌。

二、秦以前，我国尚无全国统一的行政区划，因此未标出朝代疆界。自秦朝起，全国始有统一的行政区划，本图集对此后各时期都绘出了朝代疆界。我国历史上还有许多古老部族，例如西汉时代的挹娄、夫余、鲜卑、乌桓、匈奴、哀牢等部族，他们都是中国统一的多民族国家的一部分，他们都是今天中华民族的祖先。因此，本图集对这些部族地区设色与朝代疆界内的地区设色一致。

三、历代封建王朝统治的政区与今天中华人民共和国的疆域范围有所不同。本图集第一幅即是中华人民共和国全图；第二图是在中华人民共和国全图上，看中国原始社会文化遗址的分布；此后每幅图都绘有今国界（以地图出版社1971年出版的《中华人民共和国地图》为准则），用以表明我们今天的国界。至于历代封建王朝的疆域范围（都以极盛时期的版图为标准），则按照历史的本来面貌，绘有朝代疆界，政权管辖到哪里，疆界就绘到哪里。例如：秦朝的象郡和西汉的日南郡（指极南界，下仿此）到了今越南民主共和国北纬 13° 附近。东汉时由于林邑国的独立，日南郡退到北纬 16° 附近。南北朝时期由于林邑国向北发展，宋、齐、梁、陈则退到北纬 18° 附近的横山为界。隋破林邑国，置比景、林邑、海阴三郡，在今越南民主共和国南部。隋兵退后，林邑复国，在唐代改称占城国，唐与占城仍以横山附近分界。到宋代由于大越国的出现，宋与大越的分界就大约与今中越边界线接近了。这是中越边界的历史演变过程。我国其他边疆界线，都有其历史的演变过程，本图集都如实反映。

四、历代地方政区，本图集只对第一级政区（包括监察区），如秦的郡，汉、三国、晋的州，唐、辽的道，宋、金的路，元、明、清的省，全部画了界线。对第二级政区，如汉的郡、封国（专指王国），宋的府、州、军、监，清的府、直隶厅、直隶州等，是以讲授中国古代史涉及的地名择要入图的，不画界，仅标出治所所在。对第三级政区——县和县以下的乡、聚、镇、亭等，凡历史上在政治、军事、经济、交通等方面有重要关系的地名也择要入图。此外，山川、岛屿、湖泊、运河、长城、关津等，也适当选择入图。

五、东晋、南北朝时期，有侨州、侨郡、侨县的设置，本图集只举例说明，不一一注记。

六、汉、前秦、唐的西域都护驻地如乌垒、龟兹、高昌、庭州、安西等，作郡治“⊙”符号。唐代以少数民族首领为世袭长官的都督府，也作郡治“⊙”符号，如忽汗州都督府。汉、晋西域城郭诸国如温宿、于阗等，北魏边镇如沃野、怀朔等，明代沿长城的九镇如蓟州镇、甘肃镇等，唐西域诸镇如疏勒镇、于阗镇等，均作空方块“□”符号。明代都司、行都司同用军治“□”符号。明代卫、所用实方块“■”符号。其它注记符号，详各图图例。

七、清代政区比较复杂，略述如次：伊犁、乌里雅苏台、盛京、吉林、黑龙江五个将军治所，拉萨、西宁二个办事大臣治所，与十八省巡抚治所“府治名下加实线”同，共为二十五个第一级政区。新疆的喀什噶尔、乌鲁木齐等驻扎大臣治所，外蒙古的科布多参赞大臣、库伦办事大臣治所，西藏的日喀则，吉林的三姓、宁古塔等副都统治所，黑龙江的墨尔根、黑龙江等副都统治所，均作第二级政区府治“回”符号。散州如通州、信阳州等，散厅如张家口厅、打箭炉厅等，均作第三级政区县治“○”符号。

八、首都符号一般用“◎”，陪都符号一般用“⊙”，均系蓝色。分裂时期的五代十国，如

南汉的兴王府、吴越的杭州等；淝水战后的北方分裂割据政权如后凉的姑臧、后燕的中山等；少数民族的政治中心，如吐蕃的逻些城、大理的太和城等，均作蓝色首都符号。至于农民革命政权首都，如陈胜的陈、红巾军的安丰等，则改用红色“◎”首都符号。但第二十五图的长安已用为唐首都，则黄巢的大齐政权只好用红旗表示。

九、部族活动地区，一般地只作表面注记，未画出界限。但有些部族便于画界的也有钩画的，如西汉的哀牢，明代的鞑靼、瓦剌等。

十、一地同时兼几级政区治所者，只注记最高一级政区治所符号。例如，第十六图中洛阳是曹魏首都，同时又是司州治所，图上只标首都符号，司州治所不予表示，但文字说明则详载三国州名治所表。“南、江陵”，图上只标郡治符号，县治不予表示，并且将“郡、县”两字省略了。但图集后《地名索引》作“南郡〔三国吴〕治江陵县（今湖北江陵县）”，就一目了然了。可见地图、说明、索引三者有相互补充，增强读者了解的作用。

十一、历代首都及方国、王国的都城，州郡治所等，常有迁徙，一般未注明迁徙次序，但次序详见说明。本图集对此也有标明次序的，如第三图的昆吾₁、昆吾₂，第十一图的楚₁、楚₂等等。

十二、过去的历史地图，多用双色套印，古今地名对照。本图集限于篇幅，一般只标黑字表示古地名，另编《地名索引》附图集后，有古今地名对照。图幅中有少数地名必须列出今地名者，以棕色注记。

十三、《说明》、《索引》中的古地名今释，以1978年地图出版社《中华人民共和国行政区划简册》为准。《说明》中的今地名，一般将“今”和“县”字省略了，《索引》中则罗列比较齐全。

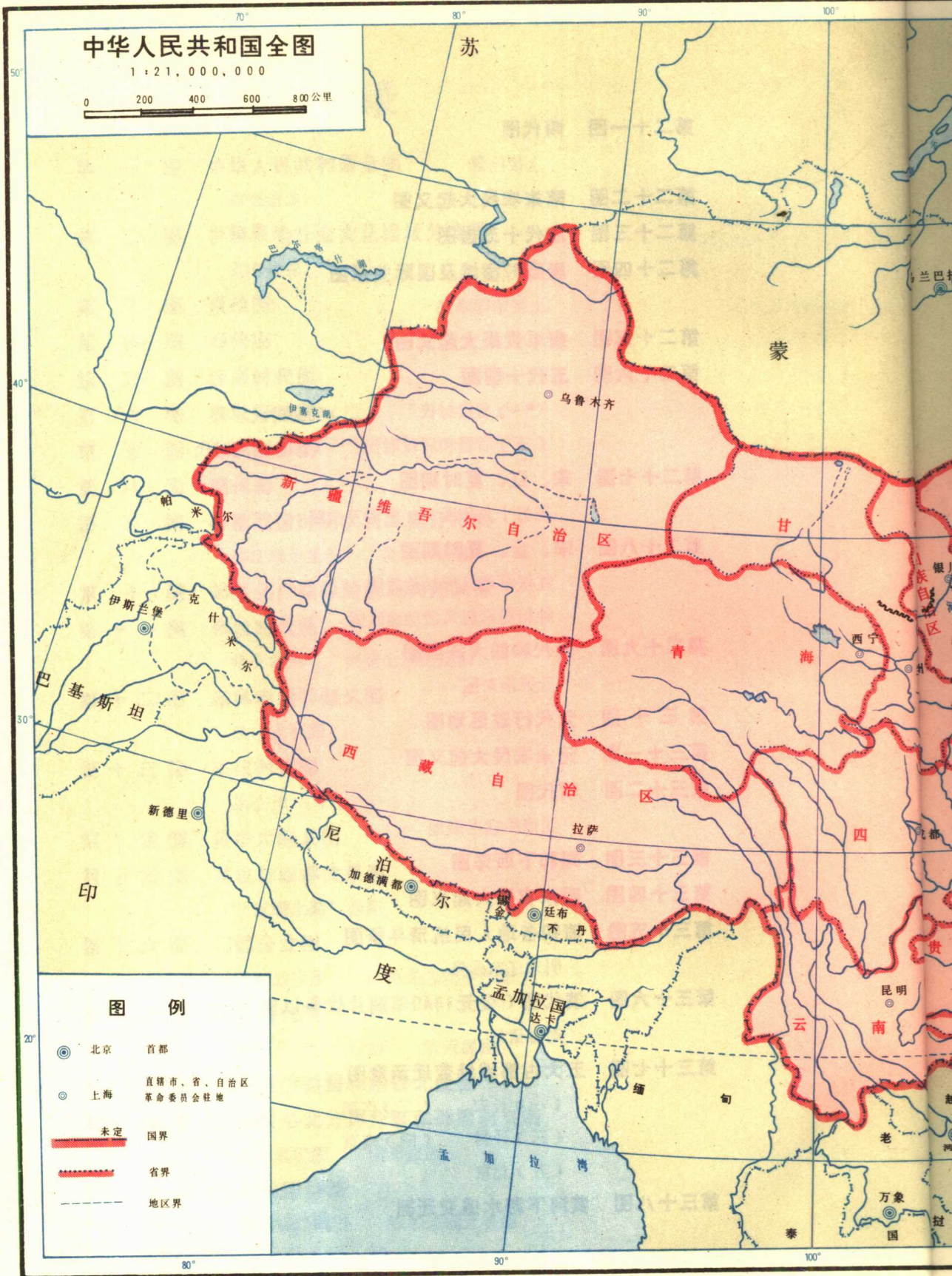
十四、邻国地名，除第一图现今首都用蓝色“◎”符号外，其余外国古首都及各级政区地名，一律用小圈“○”或小点“·”表示。

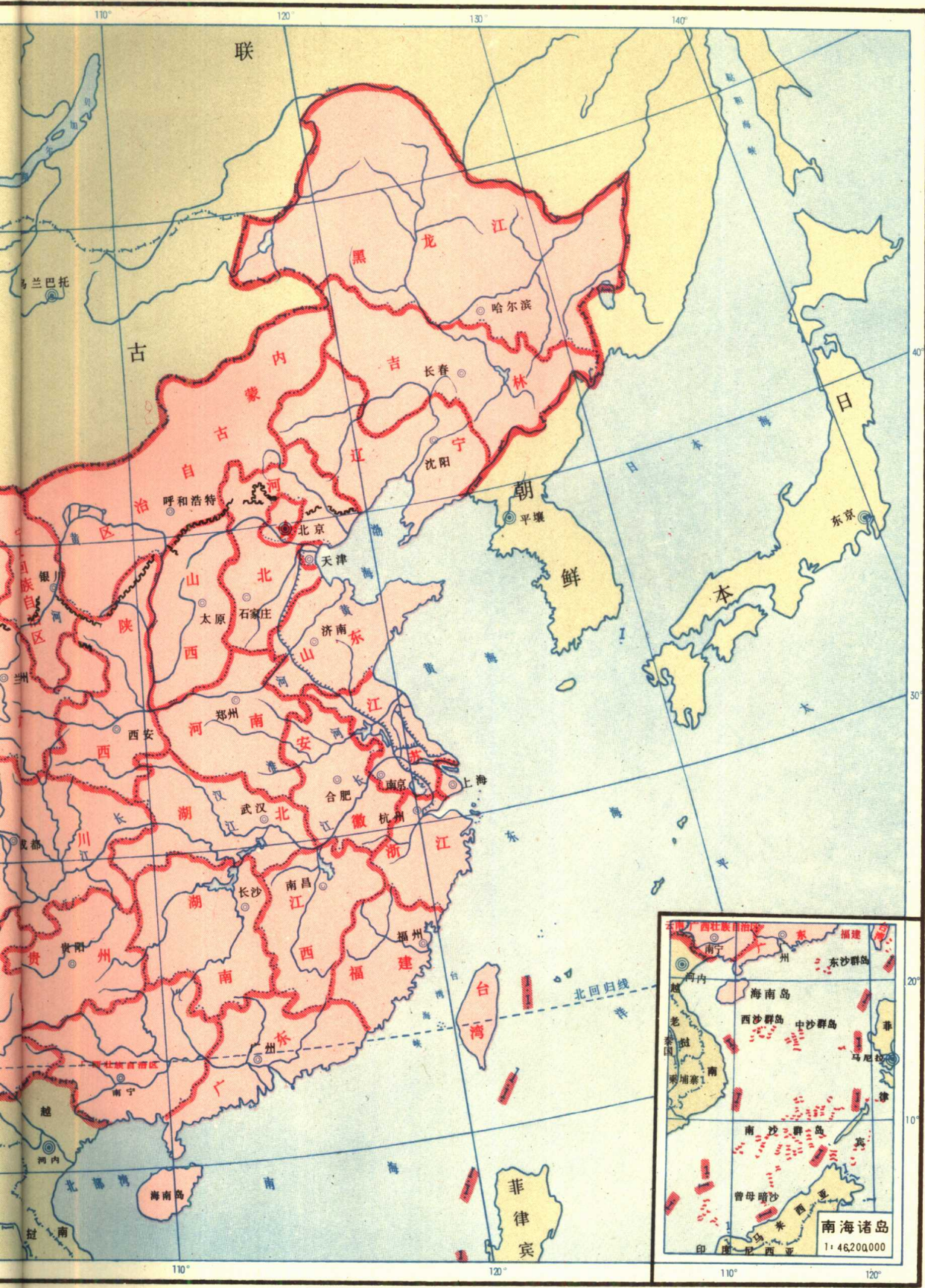
十五、外国区域地图着色，一律与中国各朝代、各部族界内地区不同，以别中外之界。

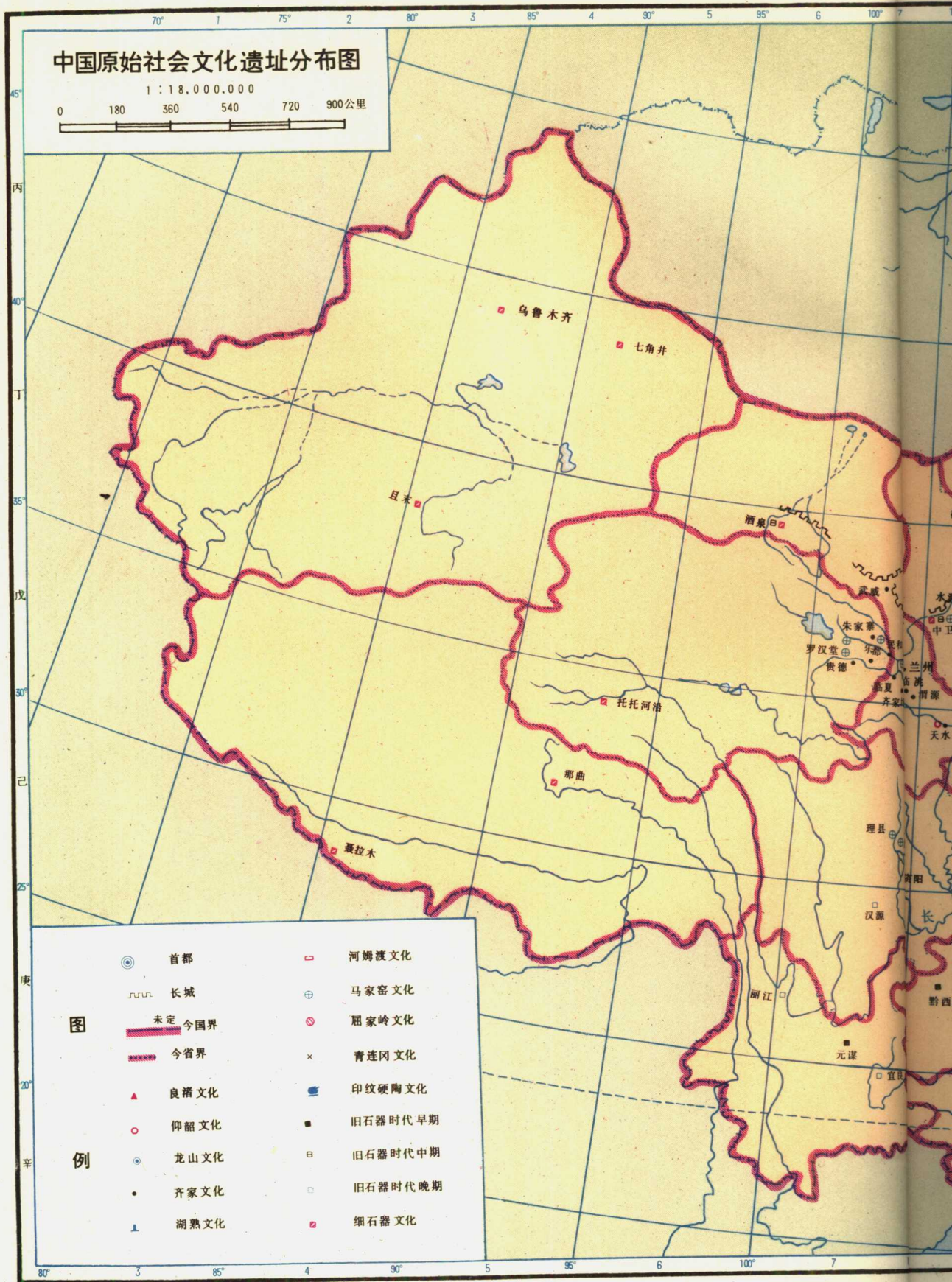
目 录

- 第 一 图 中华人民共和国全图
南海诸岛
- 第 二 图 中国原始社会文化遗址分布图
南海诸岛
- 第 三 图 夏代图
- 第 四 图 商代图
- 第 五 图 西周时代图
- 第 六 图 春秋形势图
- 第 七 图 战国形势图
- 第 八 图 秦代图
- 第 九 图 春秋战国时期水利工程分布图
都江堰示意图 灵渠示意图
- 第 十 图 陈胜吴广领导的农民大起义图
- 第 十 一 图 西汉时代图
接受趾州 吴楚七国之乱图
- 第 十 二 图 绿林赤眉等起义图
关中水利图
- 第 十 三 图 东汉时代图
接受州
- 第 十 四 图 黄巾大起义图
- 第 十 五 图 两汉与四邻关系图
“丝绸之路”简图
- 第 十 六 图 三国分立图
赤壁战役图 诸葛亮北伐中原图
- 第 十 七 图 西晋时代图
魏晋西域长史府图 魏灭蜀图
- 第 十 八 图 北方各族割据和东晋北伐图
- 第 十 九 图 淝水战后北方再分裂和孙恩起义图
淝水战役图 前秦西部
- 第 二 十 图 南北朝形势图
梁和东西魏图 陈和北周北齐图

- 第二十一图 隋代图**
上接比景
- 第二十二图 隋末农民大起义图**
- 第二十三图 唐代十五道图**
- 第二十四图 唐盛时疆域及国际关系图**
上接中印半岛
- 第二十五图 唐末黄巢大起义图**
- 第二十六图 五代十国图**
(一) 后梁时代 (二) 后唐时代
(三) 后晋和后汉时代 (四) 后周时代
- 第二十七图 宋、辽、夏时期图**
燕云十六州图 白沟三关图
- 第二十八图 宋、金、夏时期图**
红袄军起义活动地区图
钟相杨么起义活动地区图
- 第二十九图 元代和四大汗国图**
元灭南宋图
- 第三十图 元代行政区划图**
- 第三十一图 元末农民大起义图**
- 第三十二图 明代图**
江南倭寇屯踞地
- 第三十三图 郑和下西洋图**
- 第三十四图 明末农民大起义图**
- 第三十五图 清初各地人民抗清斗争图**
明末辽东形势
- 第三十六图 清代图(公元1840年鸦片战争以前)**
南海诸岛
- 第三十七图 五大古都城址变迁示意图**
(一) 长安 (二) 洛阳
(三) 开封 (四) 南京
(五) 北京
- 第三十八图 黄河下游水道变迁图**









第二图 中国原始社会文化遗址分布图说明

毛泽东同志说：“我们中国是世界上最大国家之一，它的领土和整个欧洲的面积差不多相等。……从很早的古代起，我们中华民族的祖先就劳动、生息、繁殖在这块广大的土地之上。”^①大量的考古发现表明，在伟大祖国辽阔的土地上，有很多原始社会的人类文化遗址。那时人们使用的工具主要是石器，所以考古学上称之为石器时代文化遗址。

石器时代文化，分为旧石器和新石器两个阶段。旧石器时代文化，分为早、中、晚三期。

旧石器时代早期，属猿人时期。猿人属于原始人群阶段。已发现的遗址有：云南的元谋猿人，距今约一百七十万年；陕西的蓝田猿人，距今约八十万年；北京市房山县周口店的北京猿人，距今约四、五十万年。此外，山西芮城县匭〔ke科〕河镇、贵州黔西县观音洞、河南三门峡市、湖北大冶县等地，也发现了猿人时期的遗物。

旧石器时代中期，属古人时期。古人是从原始人群到氏族制度的过渡阶段。已发现的遗址有：广东曲江县的马坝人、湖北的长阳人、山西襄汾县的丁村人，其年代距今约二十万年左右。此外，在内蒙古磴口县（旧名三盛公）、准格尔旗，山西保德县、河曲县，陕西神木县、横山县，甘肃酒泉县，宁夏中卫县等地，也发现了古人的遗物。

旧石器时代晚期，属新人时期。这时的人们逐渐进入母系氏族公社时期。已发现的遗址有：河套地区的河套人，广西的柳江人，云南的丽江人，广西来宾县的麒麟山人，周口店龙骨山的山顶洞人，四川的资阳人，等等。他们的年代距今约数万年到六、七千年不等^②。在山西朔县峙峪〔yù浴〕村，河南安阳小南海，陕西韩城县禹门口，云南宜良县、路南彝族自治县，广东阳春县，四川汉源县，甘肃庆阳县，辽宁凌源县，以及青藏高原的一些地方，都发现过新人遗留下来的居住遗址和石器。

新石器时代，进入现代人时期。大约从距今六、七千年前起，我国原始社会的母系氏族公社逐渐到了繁荣时期。在黄河中游中原地区出现了仰韶文化，在长江下游出现了河姆渡文化。

仰韶文化，因首次发现于河南渑池县仰韶村而得名，以后凡是与此同类型的文化遗存都归入仰韶文化系统（以下其他文化类型名称仿此）。仰韶文化的分布范围，以关中、豫西、晋南为中心，南达汉水中、上游，北至宁夏、河套地区，西及甘肃渭河流域，东到河南东部及河北、山东。已发现的主要遗址有：河南渑池县仰韶村、安阳市后冈和大司空村、陕县庙底沟、洛阳市王湾，山西永济县西王庄、夏县西阴村、万荣县荆村，陕西西安市半坡村、华县元君庙、临潼县姜寨村、宝鸡市北首岭，甘肃天水市樊家城，等等。其年代，“整个中原的仰韶文化，包括不同类型的各种类型，可能是在约公元前5000—3000年”^③。

河姆渡文化，是1973年在浙江余姚县河姆渡村遗址下层发现的文化。下层测定有两个年代数据，约为公元前5005和4770年。其文化面貌与黄河中游的仰韶文化完全不同。仰韶文化的“农作物主要是小米（粟），农具是石铲，家畜虽亦有猪狗，但未见水牛，住房是半穴居，后来为木骨泥墙的地面建筑，陶器以红陶为主，彩陶普遍，器形常见小口尖底瓶、长颈壶，后来有鼎”^④。河姆渡文化“内容丰富多彩，它的农作物主要是水稻。农具是骨耜。家畜有猪、狗，可能还有水牛。有使用榫卯技术的木构建筑。陶器是夹炭末的黑陶，造型简单，主要是釜、钵、罐、盆、盘等五种，有类似鼎足的活动支座，但是没有鼎、豆等”^⑤。

母系氏族公社繁荣时期的文化，还有黄河上游甘、青地区的“甘肃仰韶文化”，可分为三个类型：马家窑、半山和马厂。马家窑文化，以首次发现于甘肃临洮县马家窑而得名。它的分布范围，主要在甘肃洮河、大夏河流域，其次在青海东部、四川北部和宁夏境内。它是受中原仰韶文化的影响而发展起来的一个文化系统，其时间约相当于中原仰韶文化的晚期，但社会形态相同。已发现的马家窑文化遗址主要的有：甘肃临洮县马家窑、兰州市曹家嘴、永靖县马家湾，青海西宁市朱家寨、贵德县罗汉堂镇、乐都县汉家庄，宁夏中卫县，四川理县、汶川县等。半山文化，以首次发现于甘肃广河县（旧名广通县）半山而得名。马厂文化以首次发现于青海民和县马厂塬（旧作沿）而得名。这两种文化可能是从马家窑文化中派生出来的。“整个甘肃仰韶文化（包括三个类型），总的年代约为公元前3000—2000年”^⑥。

属于母系氏族公社晚期到父系氏族公社的早期阶段的文化，有江淮流域的青莲岗文化和江汉之间的屈家岭文化。青莲岗文化，因首次发现于江苏淮安青莲岗而得名。现已发现的青莲岗文化遗址，在苏北和山东的有：山东宁阳县大汶口、曲阜西夏侯村、滕县、安丘县，江苏邳县刘

林、新沂县花厅村、淮安县青莲岗等；在苏南和浙江的有：江苏吴县草鞋山、无锡市仙蠡墩、南京市北阴阳营，上海市青浦区崑崙（下层），浙江杭州市老和山、吴兴县邱城（下层）、余姚县河姆渡（上层）等。但是夏鼐主张不用青莲岗文化这一名词，建议把苏北和山东的遗址叫做“大汶口文化”，把苏南和浙江的遗址叫做马家浜〔bang邦〕文化。因为它们的文化面貌差别很大。前者的年代约为公元前4500—2300年，后者的年代约为公元前4750—3700年^⑦。

屈家岭文化，因首次发现于湖北京山县屈家岭而得名。除屈家岭遗址外，有湖北均县观音坪、郧县青龙泉、郧西县，河南浙川县黄栋树等。其年代约为公元前2750—2650年。其时间晚于青莲岗文化，但社会形态大致相当。

属于父系氏族公社时期的文化，典型的是龙山文化。龙山文化因首次发现于山东章丘县龙山镇而得名。其分布范围，东临黄海，西至渭水中游，北达辽宁南部，南及鄂、皖、苏三省北部。已发现的遗址主要的有：河南安阳市后冈（二期）、洛阳市王湾（二期）、浞池县不召寨、陕县庙底沟（二期）、商丘市，陕西长安县客省庄、华县泉护村，山西文水县尚贤村，辽宁旅大市羊头洼、新金县，江苏徐州市高皇庙，安徽寿县瓦埠湖、亳县，山东章丘县龙山镇、济南市大辛店、即墨县姜家泊、滕县、青岛市等。其中河南龙山文化的年代约为公元前2800—2300年，是承接中原地区仰韶文化的；山东龙山文化的年代约为公元前2400—2000年，是受大汶口文化的影响的^⑧。因此河南龙山文化与山东龙山文化之间有着一定的差别。

其次，在黄河上游的父系氏族公社文化，则为齐家文化，因首次发现于甘肃和政县齐家坪而得名。它的分布范围是青海的黄河沿岸和湟水流域，甘肃渭河上游、洮河流域和河西走廊东部。已发现的主要遗址有：甘肃和政县齐家坪、永靖县大何庄、临洮县、临夏县、渭源县、兰州市、天水市、武威县，青海贵德县、乐都县柳湾、民和县等。齐家文化是受陕西龙山文化的影响，承接“甘肃仰韶文化”之后，而形成的一种地域性文化类型。测定两处遗址的平均年代约为公元前2034年^⑨。

再次，继苏浙青莲岗文化（夏鼐称为马家浜文化）之后的为良渚文化，继良渚文化之后的为湖熟文化。良渚文化因首次发现于浙江杭州市良渚镇而得名。其分布范围在长江南岸的江浙地区。已发现的遗址除良渚外，有浙江吴兴县钱山漾、嘉兴县，江苏苏州市、吴江县，上海市青浦县等。其时间可能约为公元前3300—2250年^⑩。湖熟文化因首次发现于江苏江宁县湖熟镇而得名。除湖熟镇外，有江苏南京市玄武湖周围、镇江市、武进县、仪征县，安徽马鞍山市等。分布范围在苏、皖境内的长江沿岸。南京北阴阳营（上层）湖熟文化，已测定年代约相当于中原殷商时期，其下限可能到了西周初期^⑪。有人认为湖熟文化是“荆蛮”族的土著文化^⑫。

东南沿海闽、浙、赣、粤四省及台湾、香港等地，都发现“几何印纹陶文化”。其中软陶较早，硬陶较迟。软陶可能属于母系氏族公社到父系氏族公社遗迹。硬陶有时和青铜器同时并出，可能属于原始社会末期以至奴隶社会。有人认为几何印纹硬陶文化遗存，是古代百越族的文化物质^⑬。已发现的印纹硬陶文化遗址主要的有：福建福州市浮村、闽侯县县石山、崇安县、光泽县、长汀县，广东广州市飞鹅岭、潮阳县、屯昌县，江西清江县，浙江温州市罗浮山，台湾台北园山，香港南丁岛等。

从我国东北北部起，经内蒙、宁夏、新疆，直到青海、西藏，有一种细石器文化，以细小石器为主要特征得名，是我国北方少数民族在不同区域内，不同氏族或部落共同创造和发展起来的文化。其经济形态有渔猎、有牧猎、有牧猎农。其年代贯穿着原始社会各个阶段，其时间下限各地区也不一致。细石器文化遗址主要有黑龙江扎赉诺尔镇、洮河县、齐齐哈尔市、哈尔滨市黄山，吉林大安县、白城市，辽宁林西县，河北围场县、承德市，内蒙古东乌珠穆沁旗，宁夏中卫县、陶乐县，甘肃酒泉县，新疆七角井镇、乌鲁木齐，青海托托河沿，西藏那曲县、聂拉木县，等等。

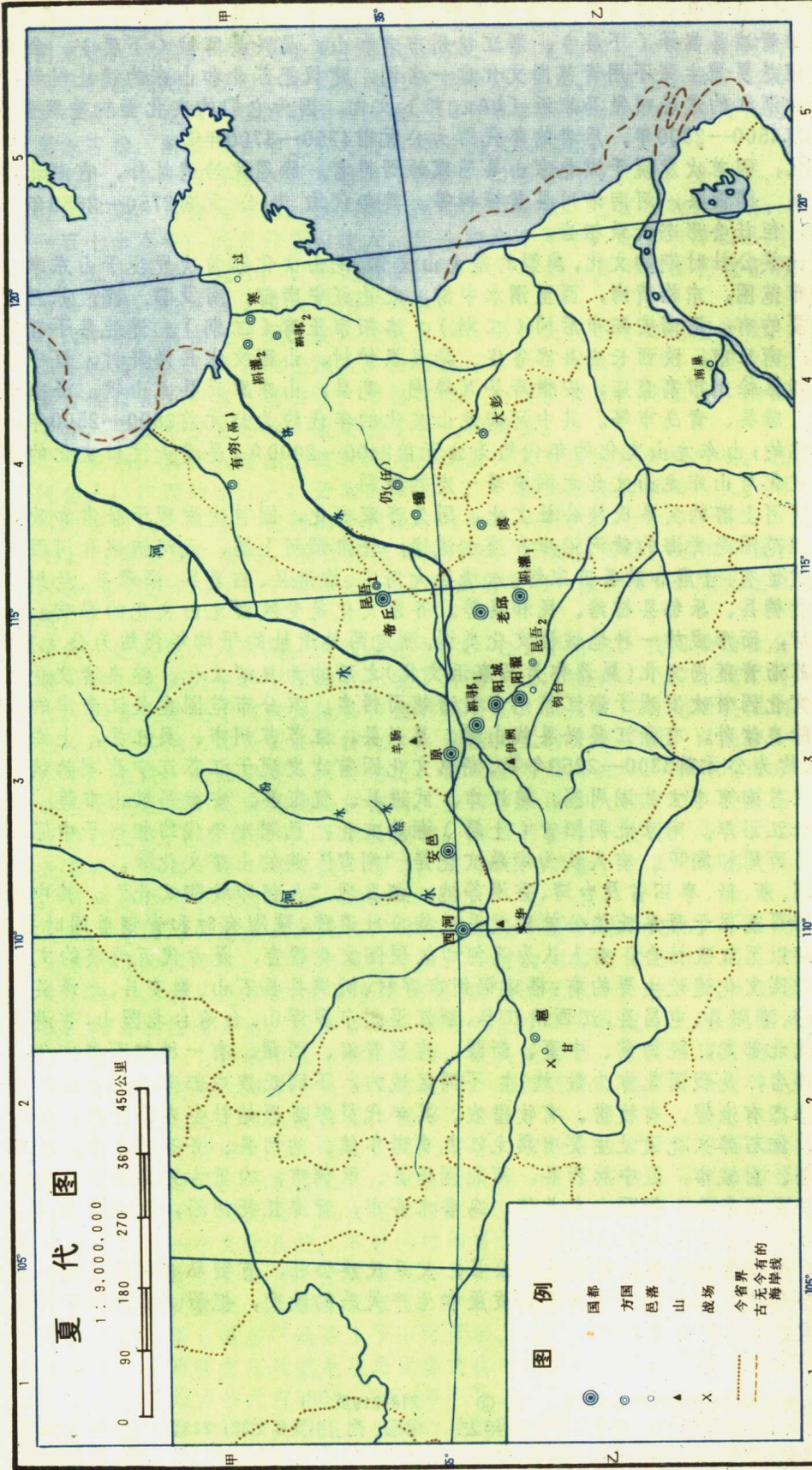
原始社会，包括原始人群、母系氏族公社、父系氏族公社，直到私有制的出现。它是人类历史上第一个社会形态。由于生产力的不断发展和生产关系的改变，把历史推进到了阶级社会，出现了奴隶制国家。

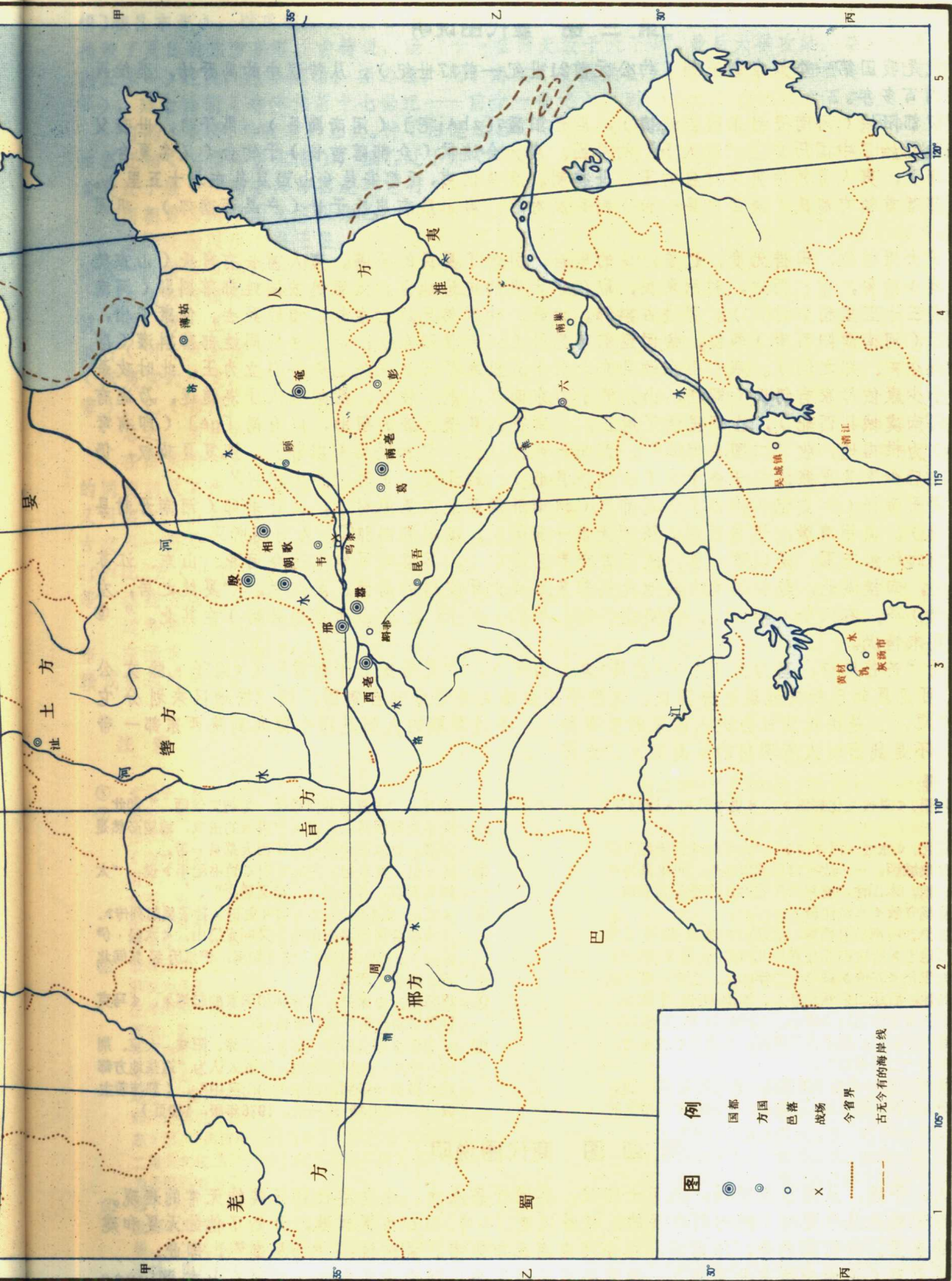
注 释

① 《毛泽东选集》1974年横排袖珍本584页。 ② ③ 山顶洞人化石，过去估计的年代为“距今约有十万年左右”；资阳人化石为距今“数万年至十余万年之间”。现经“碳素测定”，山顶洞人为距今一万九千年左右；资阳人为“距今6000—7000年是可能的”（夏鼐：《碳-14测定年代和中国史前考古学》，《考古》1977年第4期，

218—219页。）

④⑤ 同上引夏鼐文221—222页。 ⑥ 同上223页。 ⑦ 同上225页。 ⑧⑨ 同上224页。 ⑩ 同上225页。 ⑪ 同上226页。 ⑫ 曾昭燏等：《试论湖熟文化》，《考古学报》1959年4期53—55页。 ⑬ 林惠祥：《中国东南地区新石器文化特征之一：有段石锛》，《考古学报》1958年3期12页。





第三图 夏代图说明

夏代是我国第一个奴隶制王朝（约公元前21世纪—前17世纪）。从传说中的禹开始，至桀灭亡，共四百多年。

禹初都阳城（河南登封东南告城镇），后迁阳翟〔zhái宅〕（河南禹县）。禹子启，世袭父位，从此开始了中国历史上“家天下”的局面。启大会诸侯（众部落酋长）于钧台（又名夏台，今禹县南），夷人首领伯夷反对启的王位世袭制。启杀伯夷，迁都安邑（山西夏县东北十五里）。夏同姓部落首领有扈氏（陕西户县一带）起兵反对启。启击败有扈氏于甘（户县西南郊），巩固了王位。

启子太康继位，田猎无度，过着淫侈的生活，引起了夏民的不满。夷人酋长有穷氏（山东德州市东南）后羿，乘机西进，利用夏民，取代了太康的统治地位。太康逃依同姓部落斟鄩（河南巩县西南三十五里稍柴村^①）。羿进占斟鄩。太康、仲康弟兄逃亡在外，相继死去。仲康子相，逃居帝丘（河南濮阳西南）即位，依同盟部落昆吾（河南濮阳东）；后又往依同姓部落斟灌（即斟戈，戈在宋、郑之间）。寒（山东潍县东北三十五里寒亭店）浞先已杀羿自立为王，此时攻杀相。相子少康依母家有仍氏（即任，山东济宁市东南），做了牧官，后被寒浞子浇追逐，乃逃有虞氏（河南虞城县西北），在那里做了庖正。少康得到夏遗臣靡的帮助，以有鬲〔gè〕（即有穷氏地^②）为根据地，收“二国余烬^③”，西向灭寒浞〔注：羿和浞均都斟鄩〕，恢复夏政权，仍都阳翟。后少康又灭寒浞二子浇于过（山东掖县北），殄于戈，史称“少康中兴”。

少康子帝杼（《史记》作帝予）迁都原（河南济源西北四里原村），又迁老邱（河南开封县陈留镇北）。胤甲衰微，退居西河（陕西大荔一带^④）。桀仍都斟鄩^⑤，为商汤所灭。

夏朝的统治范围，是以豫、晋、陕三省交界区为中心，其盛时可能东达今河北、山东、江苏部分地区，南接湖北，与我国境内其他氏族部落形成犬牙交错的局面。吴起说：“夏桀之居，左河（黄河）济，右太华（华山），伊阙在其南，羊肠（羊肠坂在山西晋城县南）在其北。”^⑥这是指夏末情况。

传说“芒芒禹迹，画为九州”（《左传》襄公四年），“夏后氏五十而贡”（《孟子·滕文公上》），可见夏朝已知按地域划分国民。这种不按血缘关系划分社会集团，而“按地区来划分它的国民”^⑦，正是由氏族社会进入国家的重要标志。不过夏朝的九州是指今豫西到陕西东部一带地区^⑧，不是战国时人所理想的《禹贡》“九州”。

注释

- ① 许顺湛：《夏代文化探索》，《史学月刊》1964年7期。
- ② 郦道元：《水经·河水注》：“大河故渚西流经平原鬲县故城西，……故有穹后羿国也”，可见鬲与穹为一地。本图注“有穷氏”在今山东德州市东南，是从杨守敬《水经注疏》。
- ③ 斟鄩原在河南巩县西南，后迁山东潍县西南（即《括地志》所说斟鄩在青州北海县）。斟灌（斟戈），原地应是《左传》哀公十二年的戈，在宋、郑之间的隙地，后迁山东寿光县东。本图对先后住址，在地名右下角记1、2表示。二国均与夏同姓，前者灭于后羿，后者灭于寒浞，其遗民散在东方，故说收“二国余烬”。
- ④ 西河有二说：一说在卫国西境，孔丘对卫灵公说，“妇人有所西河之志”，即此。一说在黄河西岸的

魏地，“子夏居西河教授，为魏文侯师。”即此。胤甲退居西河，是避东方夷族的进攻，地望必然是后者，故本图注西河在陕西大荔县一带。

- ⑤ 《史记·夏本纪·正义》引《竹书纪年》说：“太康居斟鄩，羿亦居之，桀又居之”。
- ⑥ 《史记·夏本纪·正义》和《史记·孙子吴起列传》。伊阙在今河南洛阳市南，又叫龙门山。《水经·伊水注》：“两山相对，望之如阙，伊水历经其间北流，故谓之伊阙”。
- ⑦ 恩格斯：《家庭、私有制和国家的起源》，《马克思恩格斯全集》第21卷194页。
- ⑧ 《左传》昭公四年：“四岳、三涂、阳城、大室、荆山、中南、九州之险也。”近人认为“这些地方都在今豫西一带到陕西东部的山区中”。（郭沫若主编：《中国史稿》第一册，1976年版，110页）。

第四图 商代图说明

商人，子姓，从始祖契至汤，传了十四代，其间迁居八次。这是游牧部落迁徙无常的表现。汤的势力大概是从今黄河下游向西发展的，接着以亳〔bó博〕为初步根据地，开始了他的灭夏和建立商朝的事业。这时汤的亳，即南亳，在今河南商丘市东南。孟轲说：“汤居亳”，即此。

汤先灭葛（河南宁陵东北葛乡），再灭韦（又叫豕韦，河南滑县东南）、顾（山东鄆〔juàn