



'95  
鞍山水灾志

沈阳出版社

《'95 鞍山水灾志》

'95 鞍山市水灾志编委会编

---

沈阳出版社出版发行  
(沈阳市沈河区南翰林路 10 号)  
鞍山市中环印务实业公司印刷

---

开本 787×1092 1/16 字数 290 千字  
印张 18 3/4 印数 1—500 册  
1996 年 9 月第 1 版 1996 年 9 月第 1 次印刷

---

责任编辑 信 群 封面设计 李振勤  
责任校对 王 颖 版式设计 王 颖

---

ISBN 7-5441-0602-0/K·41 定价 50.00 元

## 《'95 鞍山水灾志》编纂委员会名单

主 任	张利藩		
副 主 任	陈 昌	郎 英	谭明才
	冷晓明	康文弟	
委 员	张洪林	赵国玺	范炳武
	白录清	陈国山	

主 编	陈国山		
副 主 编	孙柏林	王 颢	艾 鑫
责任编辑	王 颢		
编 辑	郑善义	邵长兴	艾 鑫
	刘 维	李宝明	

《'95 鞍山水灾志》  
撰稿及提供资料人员名单

白录清	曹也维	雷雅阁	戴鸿翔
张廷贵	曲振军	吴孟尧	于绍权
张云会	姜志才	赵洪昌	梁晓雄
曹炳煌	毛洪之	欧阳军	陈露新
刘惠民	张春培	涂襄权	栾 岚
商荣岗	杨福奎	李 栋	朱新华
赵丹蒨	刘怀俊	王广伟	罗小平
韩德志	邵长兴	郑善义	王 颢
艾 鑫			

提供照片人员名单

杨东辉	贺小龙	徐铁军	李静波
王守波	田明路	李建荣	
温香镇摄影部			

服  
务  
当  
代  
警  
示  
后  
人

为鞍山山水安全起  
董伟一九九九年八月

中共鞍山市委书记 董伟题词

我胜洪水灾害

创造一代文明

程喜昌

五十年有首

鞍山市人大常委会主任 程喜昌题词

實事求是記軍民戰  
洪水業績，秉筆直  
書各界一心賑災深  
情

于治权

一九九六年八月

录洪水刻卷实情  
展军民抗洪精神

为《鞍山水灾志》填补  
鞍山志书空白而题

张利藩 题

鞍山市人民政府市长 张利藩题词





中共辽宁省委书记顾金池、省委常委、组织部长于均波、中共鞍山市委书记董伟、鞍山市代市长张利藩等亲临温香灾区视察



鞍山电视台记者在船上采访亲临抗洪一线指挥的中共鞍山市委书记董伟、副书记于治权



被洪水淹没的房屋



被洪水淹没的温香镇粮库

海城市温香浑河丁家坝决口处至 1995 年 8 月 4 日上午 8 时 20 分决口 150 米, 至 10 时决口扩大至 210 米。





解放军某部官兵在台安辽河大堤护堤



解放军指战员  
抢修大堤



台安县民工抢修堤坝

战士营救群众脱险

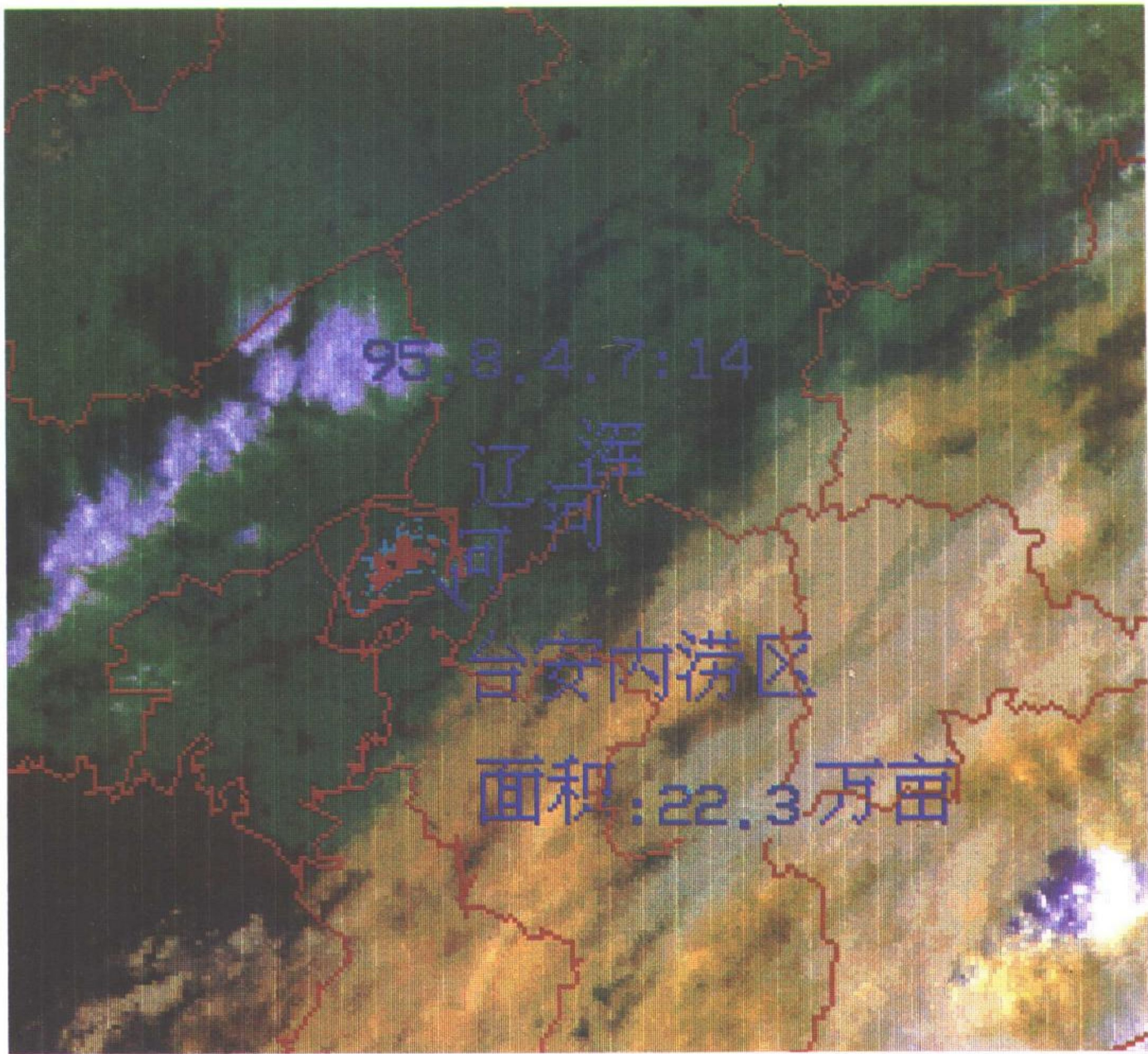


拖轮转移灾民



转移病人






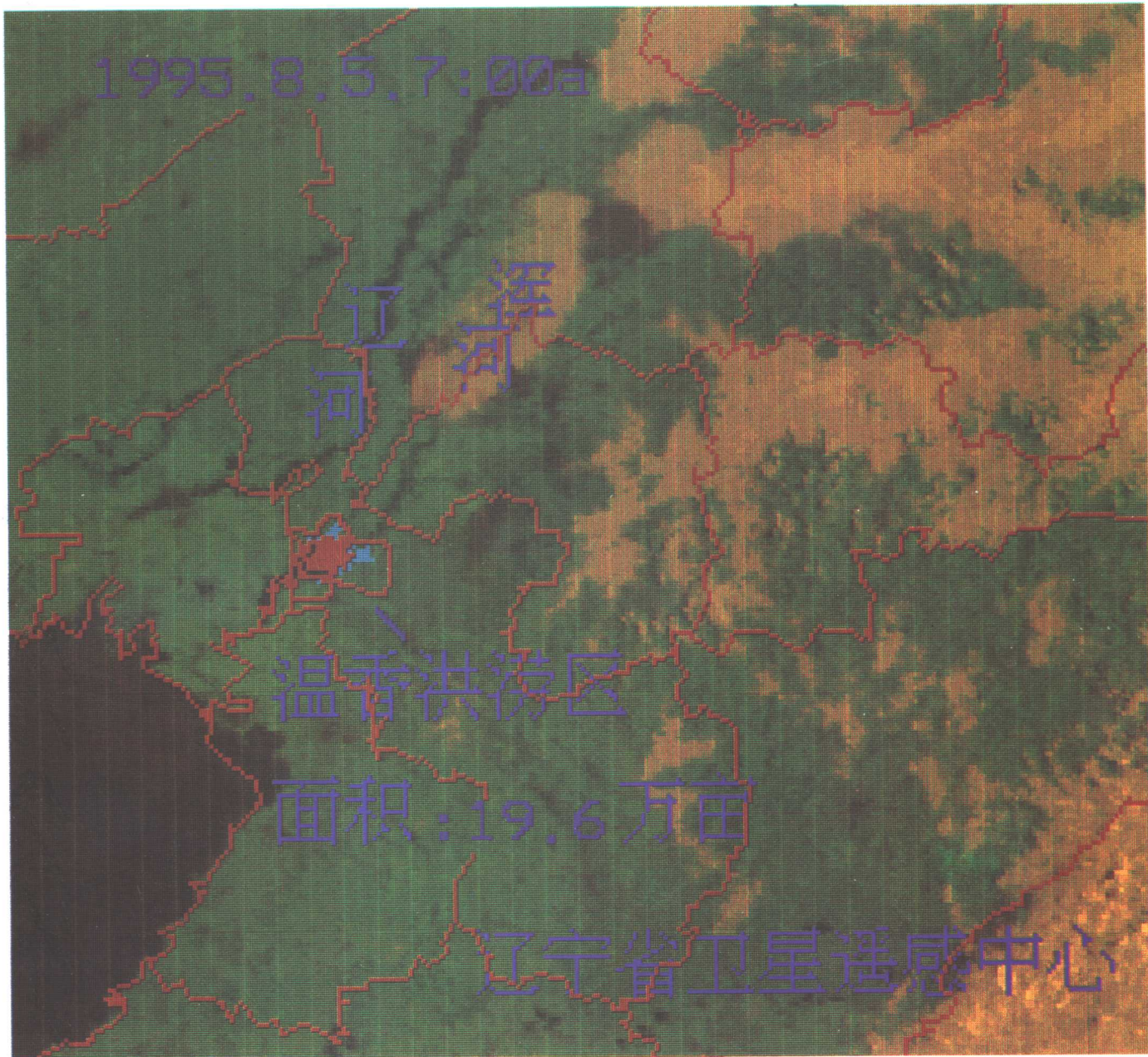
**图像说明:**

利用 NOAA 极轨气象卫星 8 月 4~5 日的图象资料监测鞍山地区洪涝灾害分布情况。图中红色区域为满像元水体,即水灾严重区域;兰色为水、陆地、植被混合像元的水体,即洪涝区;绿色为植被;白色(紫色)和黄色为云区。

图为 1995 年 8 月 4 日上午 7 时 14 分的图象资料。重点监测鞍山市台安县及其附近的内涝情况。经计算该地区的内涝面积为 22.3 万亩。




图为1995年8月4日下午1时40分的图像资料。重点监测鞍山海城市温香镇附近的洪水情况。经计算该地区的洪涝面积为10万亩。



图为1995年8月5日上午7时的卫星资料。跟踪监测海城市温香镇附近的洪水变化情况。从图像可看出该地区的洪泛区进一步扩大漫延。经计算该地区的洪涝面积已扩大到19.6万亩。

1995.8.5.1:30p



图为1995年8月5日下午1时30分的卫星资料。继续跟踪监测鞍山海城市温香镇附近的洪水变化情况。从图像中可以看出该地区洪泛面积进一步扩大漫延，洪涝面积已达到23.5万亩。





中共辽宁省委常委、组织部长于均波亲  
临鞍山指挥抗洪抢险

舟桥某部队刘佳生少将亲临鞍山指挥部  
署转移灾民工作



中共鞍山市委书记董伟在海城市温香镇  
抗洪抢险现场布置任务

鞍山市人大常委会主任程喜昌在抗灾一  
线与灾区人民共商大计

