

中国史稿地图集

上册

郭沫若主编

地图出版社出版

中国史稿地图集

上册

地图出版社出版

中国历史教学参考挂图 介绍 中国人民革命武装斗争形势图

我社已出版如下各种中国历史教学参考挂图和中国人民革命武装斗争形势图。

中国历史教学参考挂图的主要内容是反映农民起义和农民战争以及反侵略斗争的形势，表示起义领袖、起义地点、活动范围、行军路线和主要战场等，内容比较详细。可供中学和大学历史教学时参考，也适用于读者学习研究中国历史之用。

中国人民革命武装斗争形势图，共三套，计有：第二次国内革命战争时期（共九幅）；抗日战争时期（共八幅）；第三次国内革命战争时期（共十幅）。现先出版第一套，其余今后将陆续出版。第一套地图用各种符号、注记和不同色彩较详地表示了第二次国内革命战争时期敌我斗争形势和主要战役。可供部队、大专院校和有关人员在进行现代史教学和研究时参考。

如有需要，可参照下列目录，向当地新华书店洽购，如在当地书店购买不到，可与本社邮购部联系。

中国历史教学参考挂图图目：

旧石器时代人类和主要文化		太平军进军路线图	0.55 元
遗址分布图	0.55 元	太平天国后期军事斗争形势图	0.55 元
汉代中外交通图	1.05 元	捻军和各族人民起义图	0.55 元
隋末农民战争图	0.55 元	中日战争图	0.55 元
唐代中外交通图	1.05 元	义和团运动时期反帝斗争图	0.55 元
黄巢起义图	0.55 元	辛亥革命形势图	0.55 元
宋代主要农民起义图	0.55 元	中法战争形势图	0.55 元
元末农民战争图	0.55 元	第一次鸦片战争形势图	0.55 元
郑和七次下“西洋”航海路线图	0.80 元	沙俄割占中国领土示意图	0.80 元
明末农民战争图	0.55 元	黄巾起义形势图	0.55 元
清初中国军民抗击沙俄		北魏末年各族人民起义图	0.55 元
侵略黑龙江流域图	0.55 元	绿林赤眉起义图	0.55 元
清中期各族人民起义图	0.55 元	秦末农民战争图	0.55 元
第二次鸦片战争形势图	0.55 元		

中国人民革命武装斗争形势图（第二次国内革命战争时期）图目：

各地工农武装起义和革命根据地的创建与发展形势图	0.45 元
中央革命根据地第一次反“围剿”要图	0.25 元
中央革命根据地第二次反“围剿”要图	0.25 元
中央革命根据地第三次反“围剿”要图	0.25 元
苏家埠战役要图	0.25 元
湘鄂川黔革命根据地斗争形势图	0.25 元
中国工农红军长征路线图	0.45 元
直罗镇战役要图	0.25 元
南方三年游击战争形势图	0.25 元

统一书号：12014·911

定价：4.30 元

中国史稿地图集

郭沫若主编

上册

地图出版社出版

1979

中国史稿地图集(上册)

精装本)

本

郭沫若主编

地图出版社出版

上海中华印刷厂印刷

新华书店上海发行所发行

787×1092 16开 5³/₄印张

1979年12月第1版 1979年12月上海第1次印刷

印数：00001—05500

统一书号：12014·911

定价：4.30元

本图上今中国国界线系按照我社1971年出版的
1:400万《中华人民共和国地图》绘制。

今国内的行政区划截止期1976年12月。

按原价七折

¥3.01

前 言

《中国史稿地图集》是郭沫若同志领导下集体编写的干部读物——《中国史稿》的组成部分。

一九五八年，开始组织编写《中国史稿》时，郭沫若同志曾提出：作为干部读物，在史实的比例，章节的安排，行文的风格等方面，都要活泼些，生动些，不要太呆板了；同时，要吸收史学界现有的成果，使它具有正确的思想、严密的结构和独创的风格。郭老特别指出，为了使读者便于理解，应当作到文图并茂，一定要附以年表、地图、图版、插图、表格以及专名索引等等。郭沫若同志特别提到历史地图，必须尽可能编绘，使读者有比较准确的历史地理的概念。后来，他还特地为《中国史稿地图集》题字，这是他最后留给我们的手迹。

《中国史稿》一开始编写，就组织力量分别编绘应有的历史地图，选编有关的图版及插图。第一册中的地图及图版经过郭老一再审阅，才定了下来。后来，因为地图多了些，出版部门认为制图困难，装订费时，颇有难色；这就不得不采取另册出版的形式了。

我们的祖国是世界文明古国之一，从远古起，祖国的先人就生于斯，长于斯，劳动于斯，蕃衍于斯，经历了千辛万苦，哺育着这个多民族国家的子孙后代，缔造着这个统一的多民族的国家，创造了祖国的历史，推动着祖国社会历史通过千难万险的曲折道路奋勇前进。

我国社会的历史，经历着原始社会、奴隶社会，进入封建社会。从进入阶级社会起，广大劳动人民就在阶级矛盾和民族矛盾的复杂错综的重重障碍中，开发着祖国的大地，创造了祖国人民赖以生存的财富。从而也就逐步改变着我国政治地理的面貌，经济地理的面貌，乃至自然地理的面貌。

我国是世界上幅员最广阔的国家之一。社会发展有极大的不平衡性。解放初期，通过民族调查，可以从它的横剖面，看到从原始社会到封建社会的各个阶段的社会迹象，这就为认识我国历史发展的全过程提供了一把钥匙。也就是说，祖国历史发展的每个阶段，都存在着地区上的不平衡性，不进行具体深入的分析，就不可能正确了解祖国每个特定时期历史的全貌。

我国从古以来就是一个多民族的国家。各族广大劳动人民在长期复杂的民族斗争、阶级斗争和生产斗争中，在重重的压迫和剥削之中，往往被迫转移地区从事生产，这就形成了历史上的民族大迁徙，出现了一幕幕的悲剧，各族劳动人民付出了极大代价；同时，各族劳动人民之间在大动荡、大变乱之中，由生活斗争的实践，必然会逐渐接近，逐步融合，渐渐形成为整个的中华民族。

我国的历史连绵发展，从未中断；历史文字记载，极为丰富。它从政治、经济、军事、文化等各方面都积累大量的具体史实。我们要了解一定时期全国各地区的社会历史的实际情况，必须尽可能把它们纳入当时地图，才能够使我们获得比较全面而准确的地域概念。

在这里，我们尽可能编绘了阅读《中国史稿》时所需要的历史地图。

这部地图集包括从原始社会到鸦片战争的有关地图。其中有原始社会遗址分布图，有奴隶社会、封建社会各朝代的行政区划图，有历史上的民族分布及迁徙图，有历代战争的地图，有历代中外交通的地图，有反映经济发展的地图等等；总之，尽力以地图的形式，把我国历史上各族人民重大的阶级斗争和生产斗争的活动史实反映出来，使《史稿》的读者对一定历史时期人们活动的地区有个比较具体的概念。

我国过去的木版历史地图，往往用朱墨套印，以对照古今地名等的异同。这种办法很好，它使我们能够从现在的地理概念去理解它的历史变化，这会加深我们对历史的具体理解。我们除原始社会遗址分布图外，都以分色办法，采用了古今对照。我们认为这是编绘历史地图的好办法。

本地图集上册的编绘工作是在陈可畏、刘宗弼两同志主持下进行的，历史研究所李学勤、卫家雄同志等参加了这项工作。历史研究所的林甘泉同志经常关切着上册地图的编绘工作，从编绘的内容设计到出版都费了不少的心力。在编绘进行中，还得到不少单位的合作，其中有：考古研究所的王世民同志、复旦大学的杨宽、钱林书、周维衍、项国茂、嵇超、祝培坤同志，我们特别感谢这些同志的帮助。

在编绘过程中，谭其骧同志一直非常关心，他和复旦大学历史地理研究室的同志们对这部图集的编辑及绘图都给我们以无私的帮助，提供了许多宝贵意见。

这部图集的设计样本制作、底图的编绘、以及抄清、清绘、制版，都是由地图出版社、人民出版社的地图组承担的，他们都认真负责，积极地支持并和我们一起最后完成了这一工作。




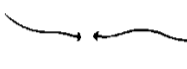






在这里我们对所有协助过这项工作的同志致以衷心的感谢。

编绘这样一部综合性的历史地图集，我们还是一种尝试，必然有着这样那样不妥之处，切望读者给予批评指正。






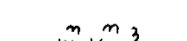





郭沫若同志生前一直关怀着指导着这部地图集的编辑工作。现在它就要付印了，而郭老却离开我们已经一年多了，我们深为遗憾！谨将这本历史地图集，献给尊敬的导师！

尹 达 一九八〇年四月二十日

图 例

古 内 容			
⊙ 洛阳	都城	丹 谷	谷道
⊙ 平城	陪都		运河及渠
⊙ 兖州	一级政区驻所		津渡及桥
⊙ 新安	二级政区驻所		河流及湖泊
○ 江陵	三级政区驻所		伏流河
• 五原	其他居民点		沼泽
⊙	考古遗址	▲	山峰
	政权、部落界	×	关隘
	一级政区界		长城
	二级政区界		障塞

附注：各个时期的政区设置不一，故在各时期的第一幅图上另绘有图例。

今 内 容			
⊙ 北京	首都(外国首都同)		运河
⊙ 武汉	直辖市、省、自治区人民政府驻地		河流、湖泊、水库
⊙ 桂林	市人民政府驻地		伏流河
○ 密云	县级人民政府驻地(外国城镇同)		沼泽
• 漠河	村镇	▲ 8848	山峰及标高
 未定	国界		珊瑚礁
	直辖市、省、自治区界		沙漠
	地区界	×	关隘
	印巴停火线		长城

目 录

1-2	中华人民共和国地图	二千一百万分之一
3-4	原始社会遗址	二千一百万分之一
5-6	黄河长江流域原始社会前期遗址(旧石器时代)	一千万分之一
7-8	黄河流域原始社会后期遗址(新石器时代)	六百万分之一
9	黄河长江流域传说中的原始社会部落分布	一千二百万分之一
10	夏代黄河长江中下游地区	八百万分之一
11-12	商代黄河长江中下游地区	七百万分之一
13-14	西周时期黄河长江中下游地区	七百万分之一
15-16	春秋时期黄河长江中下游地区	七百万分之一
17	春秋时期奴隶起义和国人暴动	六百万分之一
18	桂陵之战	二百万分之一
	马陵之战	二百万分之一
19	战国时期形势	三千万分之一
20	战国时期水利工程	九百万分之一
	湔堰(都江堰)	
21-22	战国时期黄河中下游地区	四百万分之一
23-24	秦统一图	一千二百万分之一
	灵渠	
25-26	秦末农民起义	三百五十万分之一
27-28	楚汉战争	四百万分之一
	成皋之战	七十五万分之一
29-30	西汉时期形势	二千一百万分之一
	长安	
31	西汉时期黄河中下游地区	七百万分之一
32	西汉与匈奴战争	一千四百万分之一

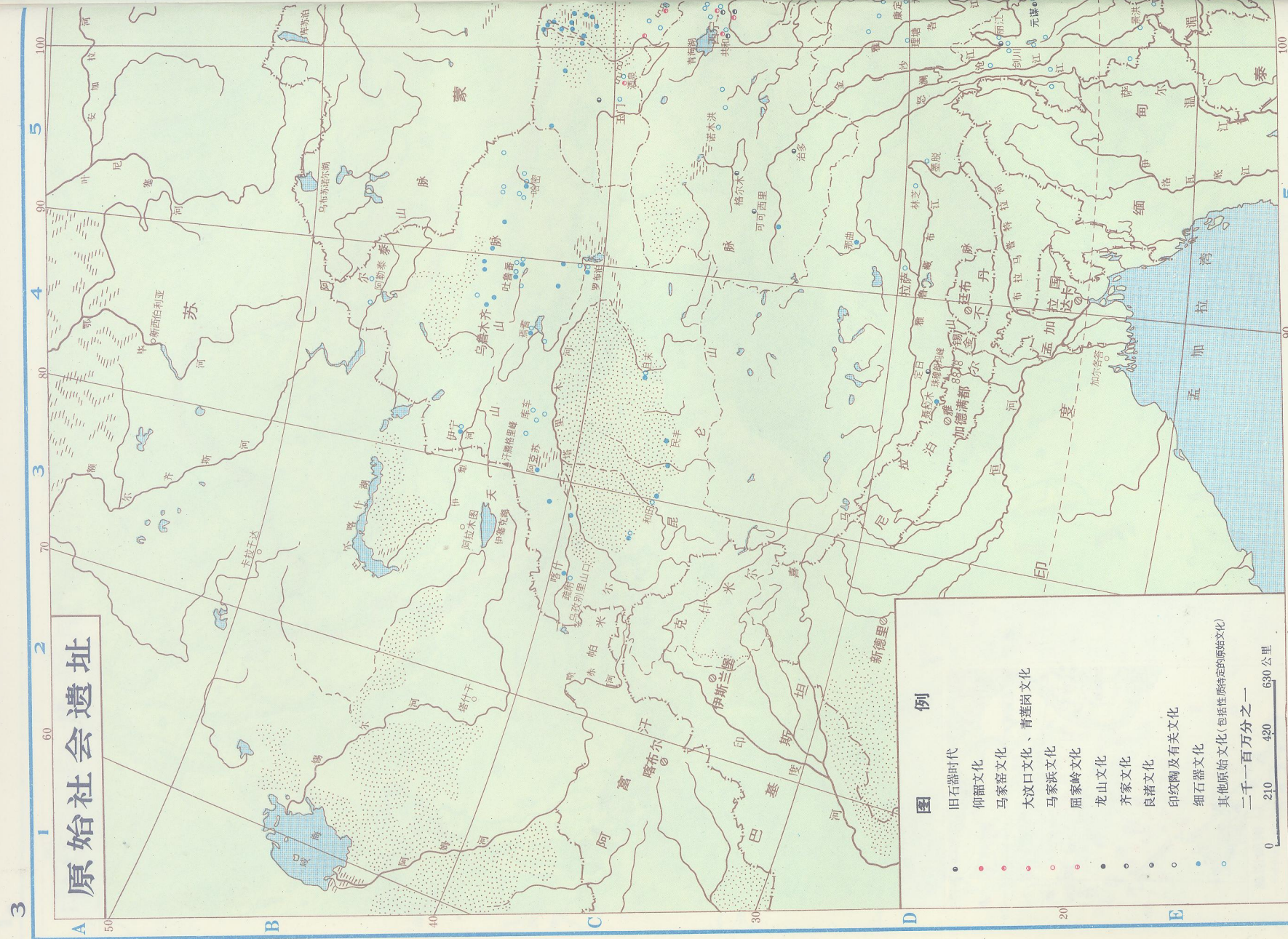
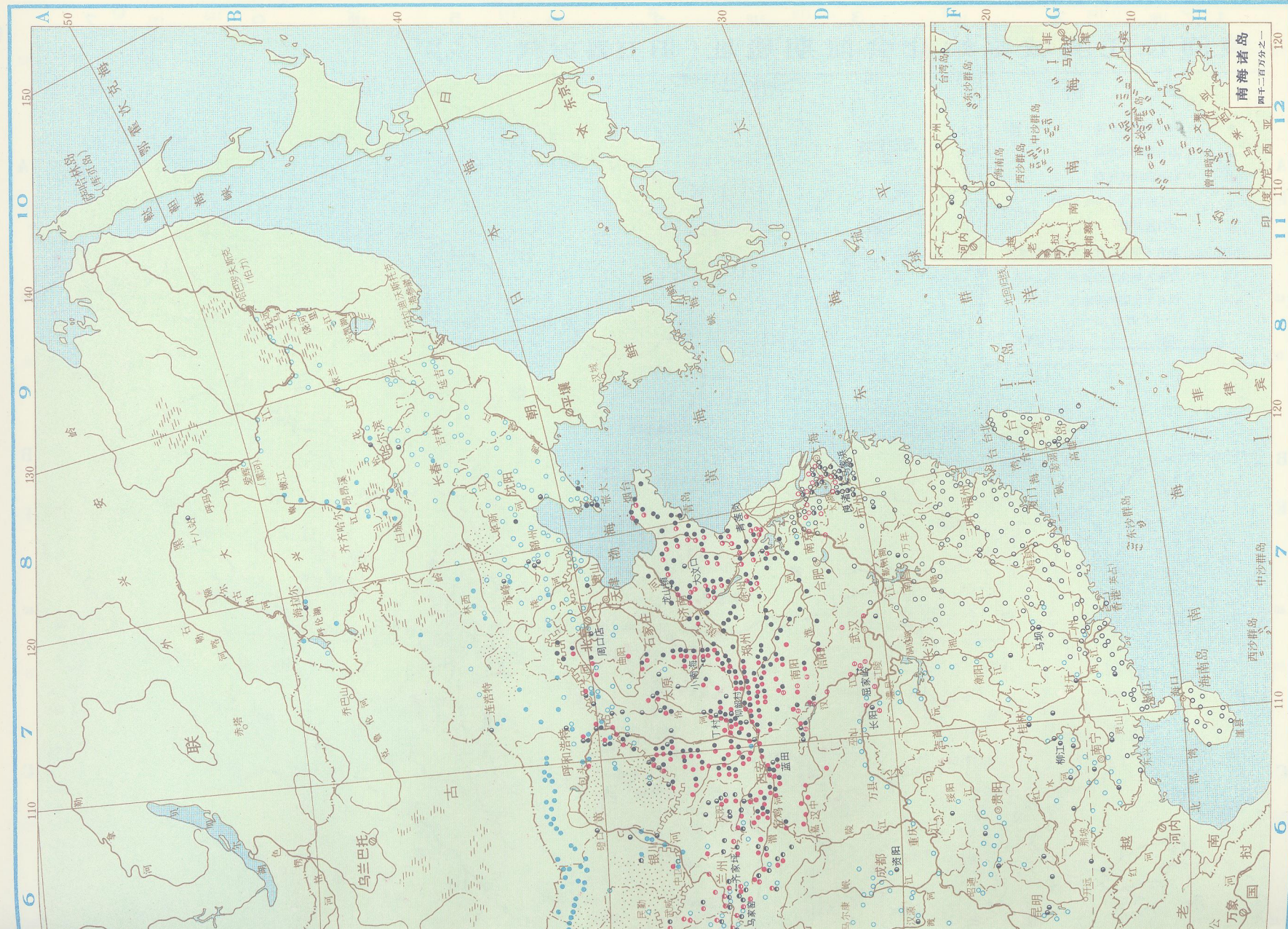
33-34	张骞通西域	二千万分之一
	丝绸之路	二千万分之一
35-36	西汉盐铁工官商业城市及交通	九百万分之一
	西汉时期西北地区军事屯田	一千四百万分之一
37-38	西汉末年农民起义	五百万分之一
	昆阳之战	二百万分之一
39-40	东汉时期形势	二千一百万分之一
41	东汉时期江南开发	六百万分之一
42	东汉时期羌族人民起义	六百万分之一
43-44	东汉末年农民起义	六百万分之一
45-46	东汉末年军阀割据形势	一千五百万分之一
	三国鼎立	一千四百万分之一
47	官渡之战形势	五百万分之一
	官渡之战	一百五十万分之一
	赤壁之战	三百万分之一
48	夷陵之战	二百万分之一
	诸葛亮南中用兵	六百万分之一
49-50	西晋时期形势	二千一百万分之一
51-52	西晋时期北方少数民族分布与迁徙	六百万分之一
53	西晋末年梁益地区流民起义	二百万分之一
54	西晋末年荆湘江扬地区流民起义	五百万分之一
55	前凉 前赵 后赵	三千万分之一
	前赵 后赵	一千二百万分之一
56	前燕 前秦	九百万分之一
57	成(汉) 东晋	一千二百万分之一

58	东晋、前秦时期形势	三千万分之一
	长江中下游地区	二千万分之一
59	淝水之战形势	四百万分之一
	淝水之战	一百万分之一
60	后凉	二千万分之一
	南凉	六百万分之一
	北凉	八百万分之一
	西凉	二千万分之一
61	西燕 后燕	九百万分之一
	南燕 北燕	九百万分之一
62	后秦 西秦 夏	六百万分之一
63	孙恩起义	四百万分之一
64	徐道覆起义	八百万分之一
	建康附近	五十万分之一
65	北魏和宋对立	二千一百万分之一
66	北魏和宋时期黄河长江中下游地区	八百万分之一
68	北魏、南齐时期形势	二千一百万分之一
	洛阳	
70	北魏末年各族人民起义	四百万分之一
71	东魏、西魏和梁对立	一千八百万分之一
72	北齐、北周和陈对立	一千八百万分之一
73	法显西行	三千万分之一
	法显经恒河流域路线	一千八百万分之一
74	南北朝时期中外交通	三千五百万分之一

中华人民共和国地图



二千一百万分之一
0 210 420 630公里



原始社会遗址

- 图例**
- 旧石器时代
 - 仰韶文化
 - 马家窑文化
 - 大汶口文化、青莲岗文化
 - 马家浜文化
 - 屈家岭文化
 - 龙山文化
 - 齐家文化
 - 良渚文化
 - 印纹陶及有关文化
 - 细石器文化
 - 其他原始文化(包括性质特定的原始文化)
- 0 210 420 630 公里

注：①此图根据截止到1977年12月发表的考古材料编制。
②重要的文化遗址用黑色注记表示。

黄河长江流域原始社会前期遗址(旧石器时代)

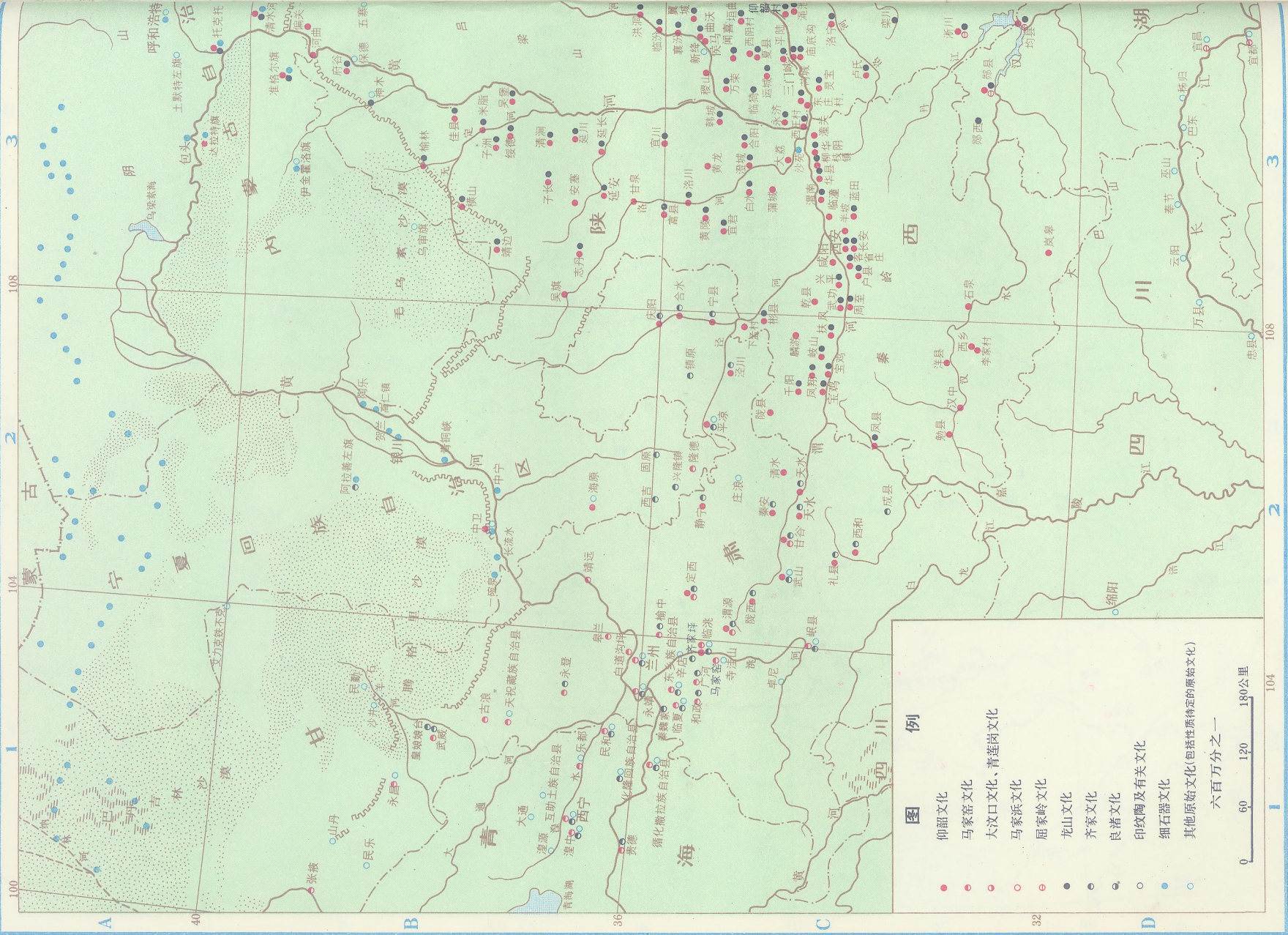
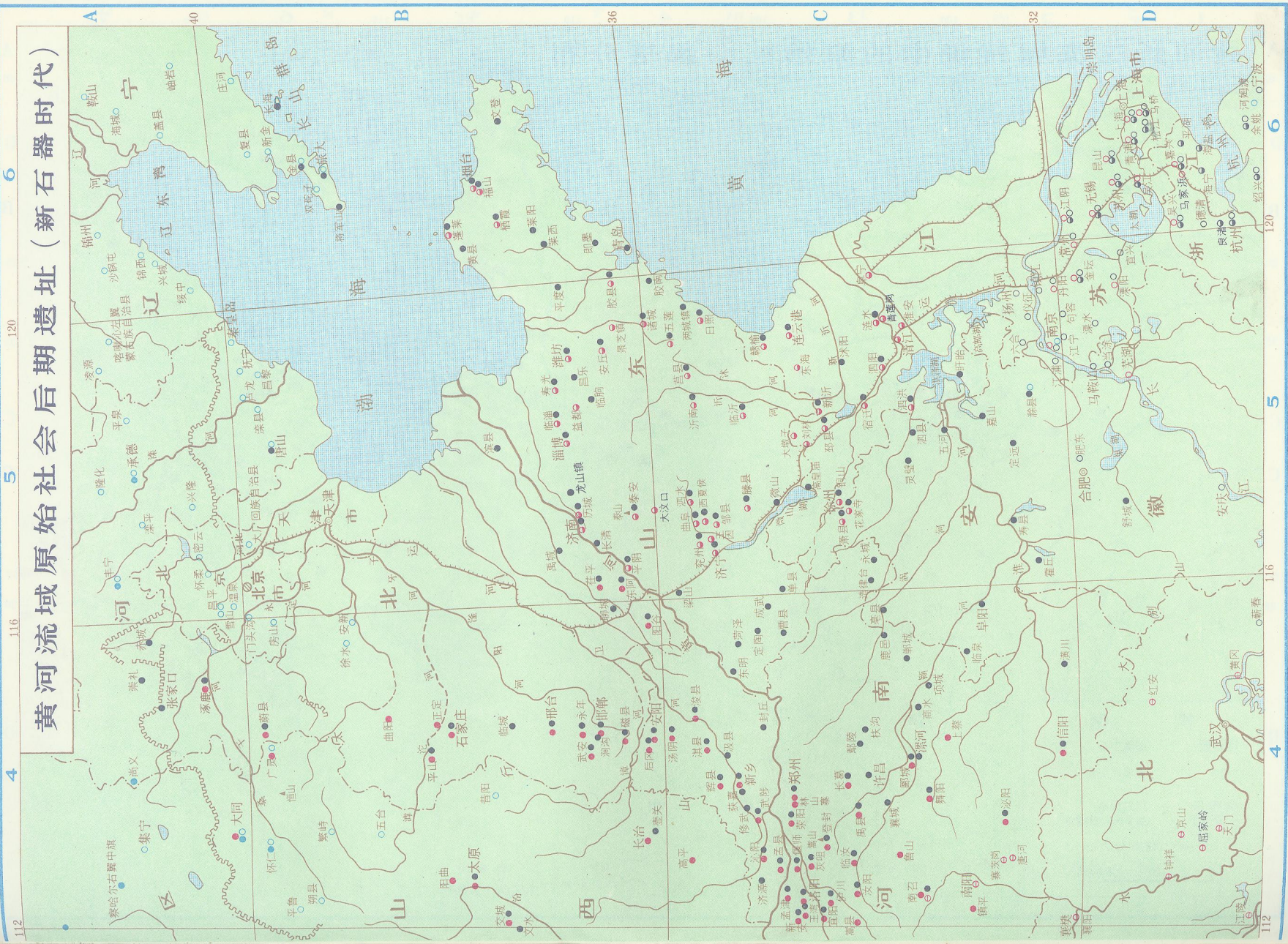
图例

- 旧石器时代早期
- 旧石器时代中期
- 旧石器时代晚期
- 旧石器时代(早晚不明)
- 中石器时代
- 周口店 兼有人类化石和文化遗物的地点
- 马坝 仅有人类化石的地点
- 涇河 仅有文化遗物的地点

0 100 200 300 公里



黄河流域原始社会后期遗址 (新石器时代)



例图

- 仰韶文化
- 马家窑文化
- 大汶口文化、青莲岗文化
- 马家浜文化
- 屈家岭文化
- 龙山文化
- 齐家文化
- 良渚文化
- 印纹陶及有关文化
- 细石器文化
- 其他原始文化(包括性质待定的原始文化)

0 60 120 180公里
六百万分之一

