



四川省地图册

SICHUANATLAS

- 行政区划 • 交通旅游
- 名土特产 • 风土人情



中国·四川 成都地图出版社

四川省地图册

成都地图出版社

四川省地图册

成都地图出版社编制、印刷、出版

(地址：成都龙泉驿区)

四川省新华书店发行

1988年第一版第一次印刷

开本 1092 × 787 1/32 印张 6

印数：1—20 000 册 定价：5.30 元

ISBN 7-80544-014-X/K·15

编辑设计：刘平长
曾文军
封面设计：杨宝林

出版说明

《四川省地图册》是一部大众化参考地图册，图文并茂，以县（市、区）为制图单元，反映四川省的最新行政区划和地名成果，以及各县（市、区）的交通、水系、居民地、风景名胜、游览点、土特产品、风土人情等内容，每幅图均附有简洁的文字说明。

本图册收集了“四川政区”、“四川人口”、“四川地势”、“四川主要交通、著名景点”4幅总图及县（市、区）地图120幅，成都、重庆两市城市平面图2幅及四川盆地西部、长江三峡、乐山—峨眉、黄龙寺、九寨沟5幅景区游览示意图，共计131幅地图。

本图册主要供广大读者在学习、工作和生活中参考使用，也可提供各有关规划管理部门及科研单位参考，对中小學生、教师、旅游者、土特产品经营者尤为实用。同时对促进我省经济的发展，搞活城乡经济贸易亦有较大的价值。

本图册在编制过程中得到了各县（市、区）的热情支持，省民政厅、省公安厅等也给予了大力协助，在此一并致谢。

本图册所示各级境界概不作实地划界依据。部分县（市、区）乡级以上居民地系根据各县（市、区）人民政府地名办公室提供的资料表示。图内个别风景名胜点由于资料位置不明而采取了不予表示或概略表示的方法。

本图册的编制时间仓促，资料参差不齐，加之水平有限，错误和缺点难免，敬请读者批评指正。

编者 一九八八年十月

SICHUANATLAS

• 行政区划 • 交通旅游
• 名土特产 • 风土人情

ISBN7-80544-014-X/K·15

定价：5.30 元



目

录

四川政区	1 : 600 0000	1 - 2
四川人口	1 : 9000 000	3
四川地势	1 : 9000 000	4
四川主要交通 著名景点	1 : 6000 000	5 - 6
县(市、区)图图例		7
县(市、区)图图例		8
成都市区 新都县 双流县 新津县	1 : 400 000	9 - 10
成都市街区		11
盆地西部游览点		12
都江堰市 郫县 彭县 温江县	1 : 400 000	13 - 14
崇庆县 大邑县	1 : 500 000	15
邛崃县 蒲江县	1 : 500 000	16
金堂县	1 : 45 0000	中江县
德阳市中区 广汉市	1 : 500 000	17 - 18
绵竹县 什邡县	1 : 500 000	19
绵阳市中区 梓潼县	1 : 450 000	20
三台县	1 : 600 000	21 - 22
盐亭县	1 : 500 000	23
江油市	1 : 450 000	24
安县	1 : 450 000	25 - 26
北川县	1 : 600 000	27
平武县	1 : 600 000	28
旺苍县	1 : 600 000	29 - 30
苍溪县	1 : 6 00 000	31
广元市中区	1 : 5 00 000	32
剑阁县	1 : 600 000	33 - 34
青川县	1 : 600 000	35
遂宁市中区 蓬溪县 射洪县	1 : 600 000	36
营山县 蓬安县	1 : 600 000	37 - 38
南部县	1 : 600 000	39
南充市 南充县 西充县	1 : 500 000	40
仪陇县	1 : 500 000	41 - 42
阆中县	1 : 500 000	43
武胜县 岳池县 广安县 华蓥市	1 : 500 000	44
		45 - 46

目 录

达县市 达县	1 : 75 0000	47		
渠县	1 : 500 000	48		
巴中县 平昌县	1 : 600 000	49—50		
大竹县	1 : 450 000	51		
邻水县	1 : 500 000	52		
南江县 通江县	1 : 750 000	53—54		
万源县 白沙工农区	1 : 750 000	55		
宣汉县	1 : 750 000	56		
开江县	1 : 400 000	长寿县	1 : 500 000	57—58
潼南县	1 : 500 000	59		
合川县	1 : 600 000	60		
重庆市区 江北县 巴县	1 : 500 000	61—62		
重庆市街区		63		
长江三峡游览		64		
大足县 铜梁县 璧山县 永川县 荣昌县 双桥区 重庆市	1 : 600 000	65—66		
江津县	1 : 700 000	67		
綦江县 南桐矿区 重庆市	1 : 600 000	68		
万县市 万县	1 : 700 000	云阳县	1 : 600 000	69—70
奉节县	1 : 600 000	71		
巫山县	1 : 600 000	72		
巫溪县	1 : 750 000	城口县	1 : 600 000	73—74
开县	1 : 750 000	75		
梁平县 忠县	1 : 750 000	76		
武隆县 彭水苗族土家族自治县	1 : 600 000	77—78		
涪陵市	1 : 600 000	79		
南川县	1 : 600 000	80		
酉阳土家族苗族自治县 秀山土家族苗族自治县	1 : 600 000	81—82		
黔江土家族苗族自治县	1 : 600 000	83		
石柱土家族自治县	1 : 600 000	84		
垫江县 丰都县	1 : 750 000	85—86		
内江市中区 内江县 隆昌县	1 : 600 000	87		
威远县	1 : 500 000	88		
简阳县 资阳县 乐至县	1 : 600 000	89—90		
资中县	1 : 500 000	91		

目

录

安岳县	1 : 600 000	92
自贡市 荣县 富顺县	1 : 500 000	93 -- 94
合江县	1 : 600 000	95
叙永县	1 : 600 000	96
泸州市中区 泸县 纳溪县	1 : 450 000	97 -- 98
古蔺县	1 : 700 000	99
南溪县 长宁县 江安县	1 : 600 000	100
宜宾市 宜宾县 高县	1 : 500 000	101 -- 102
珙县 兴文县 筠连县	1 : 700 000	103
屏山县	1 : 500 000	104
乐山市 青神县 井研县 夹江县 峨眉山市	1 : 500 000	105 -- 106
乐山 — 峨眉游览		107
仁寿县	1 : 600 000	108
峨边彝族自治县 马边彝族自治县 金口河区 乐山市)	1 : 600 000	109 -- 110
犍为县 沐川县	1 : 600 000	111
洪雅县	1 : 600 000	112
彭山县 眉山县 丹棱县 1 : 600 000 雅安市 名山县 1 : 500 000		113 -- 114
荣经县	1 : 500 000	115
天全县	1 : 600 000	116
宝兴县 芦山县	1 : 450 000	117 -- 118
汉源县	1 : 600 000	119
石棉县	1 : 600 000	120
西昌市 喜德县	1 : 500 000	121 -- 122
甘洛县	1 : 500 000	123
越西县	1 : 500 000	124
普格县 布拖县 金阳县	1 : 500 000	125 -- 126
美姑县	1 : 500 000	127
雷波县	1 : 600 000	128
会理县 会东县	1 : 700 000	129 -- 130
宁南县	1 : 400 000	131
冕宁县	1 : 700 000	132
盐源县	1 : 800 000	133 -- 134
昭觉县	1 : 600 000	135
德昌县	1 : 500 000	136

目

录

木里 藏族自治县	1 : 1 000 000	137 - 138
米易县	1 : 500 000	139
盐边县	1 : 600 000	140
攀枝花市	1 : 400 000	141 - 142
德格县	1 : 1 000 000	143
白玉县	1 : 1 000 000	144
石渠县	1 : 1 000 000	145 - 146
新龙县	1 : 1 000 000	147
道孚县	1 : 1 000 000	148
色达县 甘孜县	1 : 1 000 000	149 - 150
稻城县	1 : 1 000 000	151
九龙县	1 : 1 000 000	152
康定县 泸定县	1 : 800 000	153 - 154
得荣县	1 : 600 000	155
丹巴县	1 : 800 000	156
巴塘县 乡城县	1 : 1 000 000	157 - 158
炉霍县	1 : 800 000	159
雅江县	1 : 1 000 000	160
理塘县	1 : 1 000 000	161 - 162
马尔康县	1 : 800 000	163
壤塘县	1 : 800 000	164
阿坝县 红原县	1 : 1 000 000	165 - 166
金川县	1 : 800 000	167
小金县	1 : 800 000	168
黑水县 茂县 汶川县 理县	1 : 1 000 000	169 - 170
松潘县	1 : 1 000 000	171
黄龙风景区		172
若尔盖县 南坪县	1 : 1 000 000	173 - 174
九寨沟风景区		175

附：行政区划统计简表

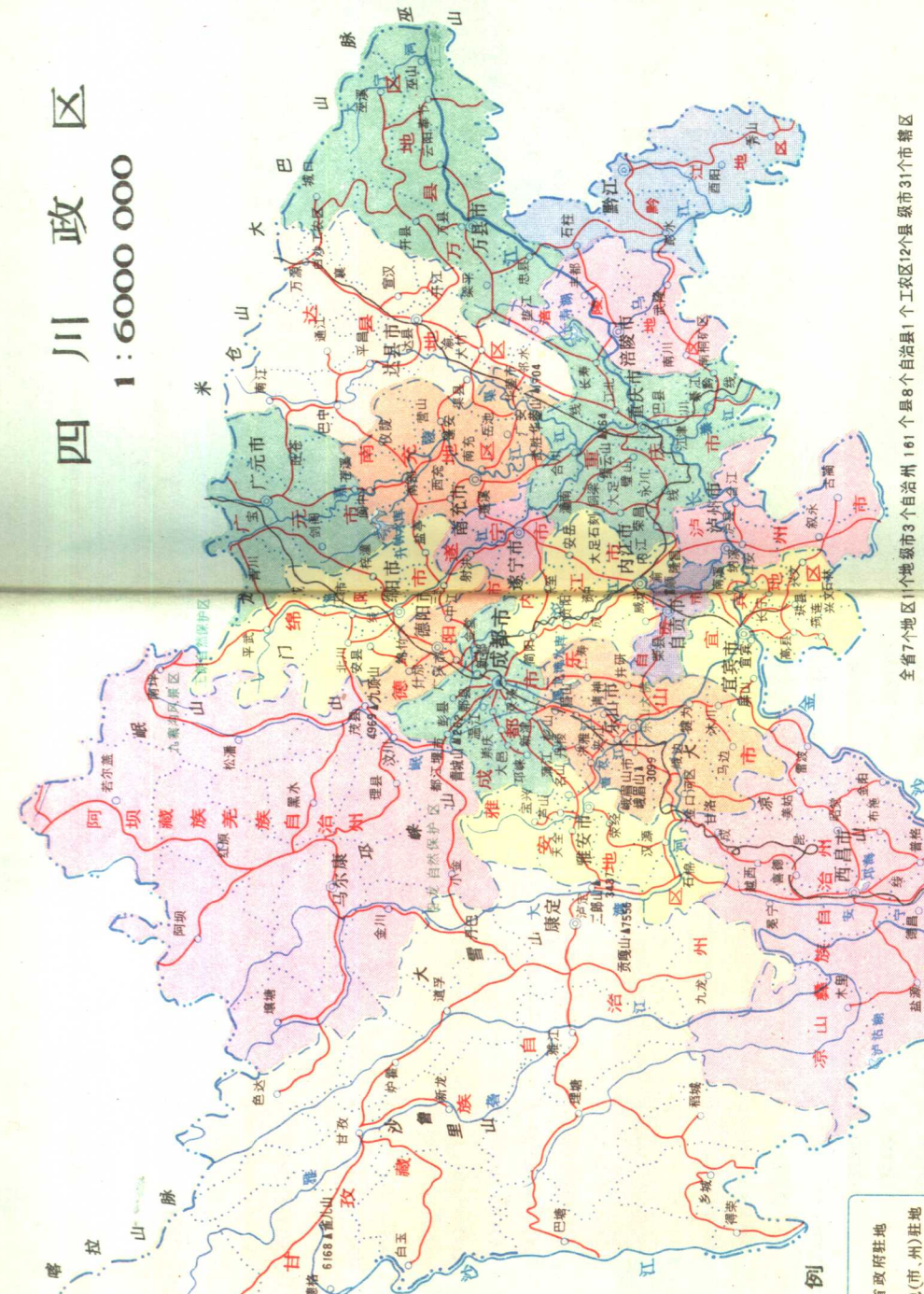
四川政区

1:6000 000

四川简称“川”或“蜀”，位于祖国西南，长江上游。面积57万平方公里，为全国第五位，省人民政府驻成都，全省辖7个地区，11个地级市，3个自治州，161个县，8个自治区，12个县级市，1个工矿区，31个市辖区，人口一亿零四百余万，居全国第一。除汉族外有彝、藏、土家、苗、羌、回、蒙古、傣、侗、纳西、布依、白、德、壮等50多个少数民族。主要城市有：成都和文化中心，为我国古老文化名城之一。重庆，位于川东嘉陵江与长江的汇合处，是我国西南地区最大的工商业中心。自贡市，素有我国西南“盐都”之称，是以制盐、化工为主的综合性工业基地。攀枝花市是我国新兴的钢铁工业基地，有全国著名的攀枝花大铁矿，享有四川“钢都”之称。绵阳市是以机械、电子、仪表为主的工业城市，绵阳市重型机械工业实力雄厚。南充市盛产柑桔被誉为“果城”也是四川最大的丝绸工业中心。泸州是四川重要的化学工业城市和天然气生产基地。宜宾市为四川最大的造纸工业中心和漂白粉生产基地，宜宾“五粮液”酒驰名中外。内江市为四川省的制糖工业中心，有“甜城”之称。内江重镇，行销全国。乐山市为四川省四大旅游城市之一，市西的乐山大佛为我国西南地区最大电站之一。

四川物产丰富，稻米、油菜、生猪产量居全国第一。水陆交通飞速发展，轻重工业部门齐全。川菜是我国四大名菜之一，以其独特的风味闻名全国，称誉世界。四川拥有众多的优质名酒，誉满海内外。四川古今名人辈出，名胜古迹遍布全川，自然风光独具特色。随着国家重点开发攀西和川南的建设，全省经济将得以更高的效益、更快的速度发展。

四川是我国试行农业经济体制改革最早的省份之一，如今，农村经济异常活跃，多种经营并举，潜力很大。四川城市改革初见成效，将为振兴四川经济起着重大作用。



全省7个地区11个地级市3个自治州161个县8个自治区12个工矿区12个县级市31个市辖区

成都	5区	12县	遂宁市	1区	2县	达县地区	1市	1区	11县
重庆	9区	12县	内江市	1区	8县	雅安地区	1市	7县	
自贡	4区	2县	乐山市	4区	13县	阿坝藏族羌族自治州		13县	
攀枝花市	3区	2县	宜宾地区	1市	9县	甘孜藏族自治州		18县	
泸州市	1区	5县	涪陵地区		4县	凉山彝族自治州		16县	
德阳市	1区	3县	黔江地区		5县	(广汉市江油市都江堰市)			
绵阳市	1区	6县	万县地区	1市	9县	峨眉山市为省辖县级市			
广元	1区	4县	南充地区	2市	10县				

图例

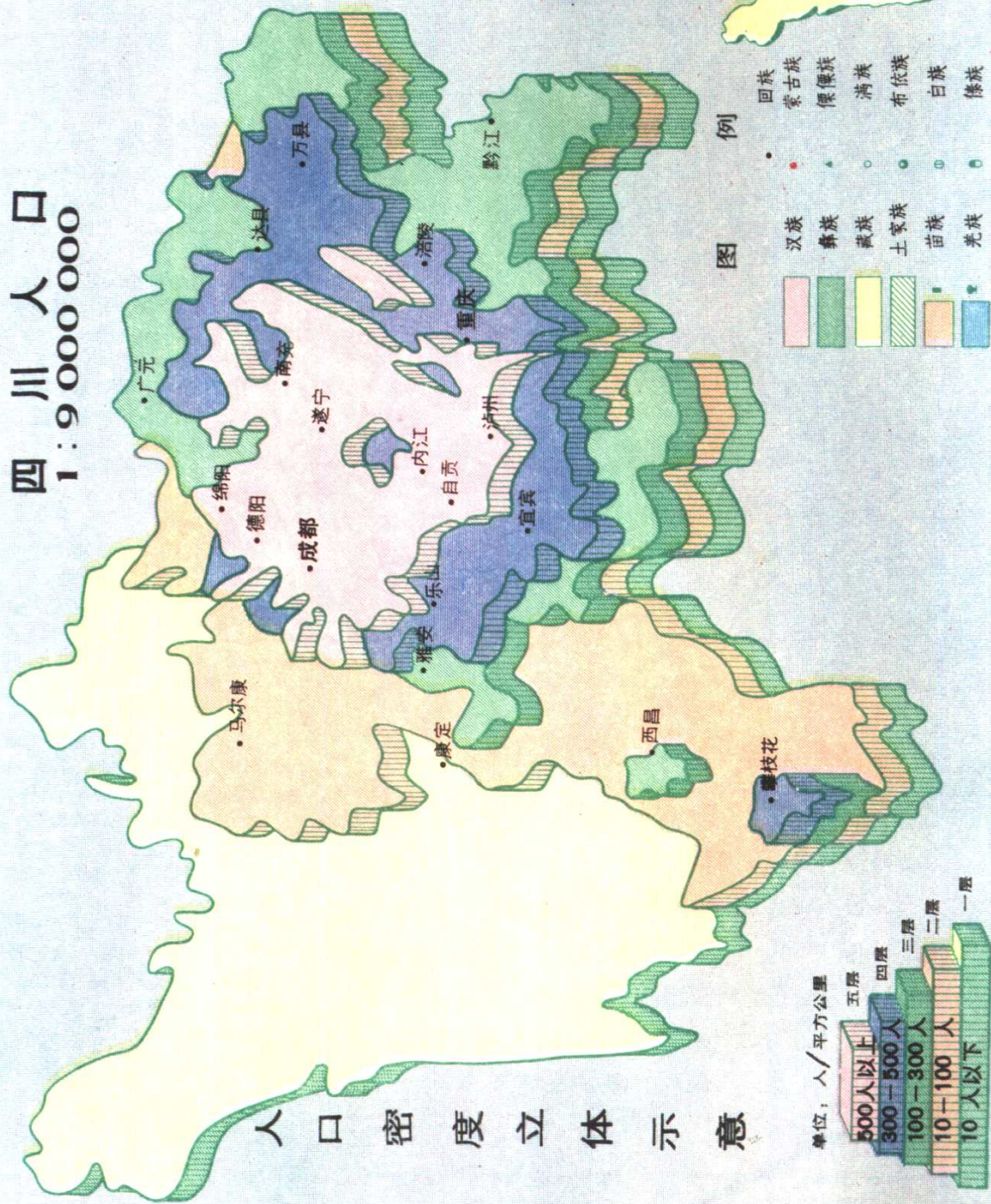
- 省政府驻地
- 地(市、州)驻地
- 县政府驻地
- 省(自治区)界
- 地、市、州界
- 县(市)界
- 铁路
- 公路
- 水系
- ▲ 山峰

四川人口 1:9 000 000

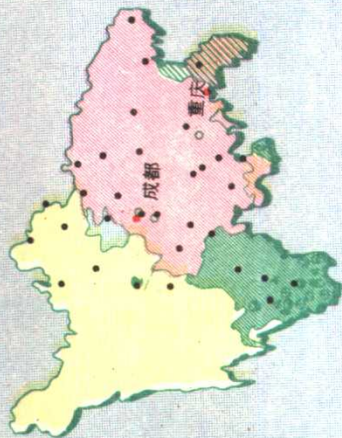
四川是一个多民族的省份，拥有
人口一亿零四百万，汉族占96%。
另有50个少数民族约占总人口的4%。
其中主要有彝、藏、土家、苗、羌、回、蒙
古、傈僳、纳西、满、布依、白、傣、壮等
14个少数民族，主要分布在川西高原
山地和川南边缘山区。本省人口分布
特征是东部多，占93%，西部少，占
7%；农村人口多，占86%，城镇
人口少，占14%；平原地区多，山
区高原少。人口密度由中部向四周
山区递减，东部密度大，西部密度小，
93%以上的人口集中在四川盆地。

四川劳动适龄人口占全国的十分
之一，劳动力资源优势明显，人口男
女性别构成基本平衡。

四川人口基数大，年龄构成轻，
因此要坚决按照党中央、国务院的部
署控制人口增长，优生优育，提高人
口素质，大力开发资源，努力发展经
济，加强文化教育，提高人民物质和
文化生活水平。

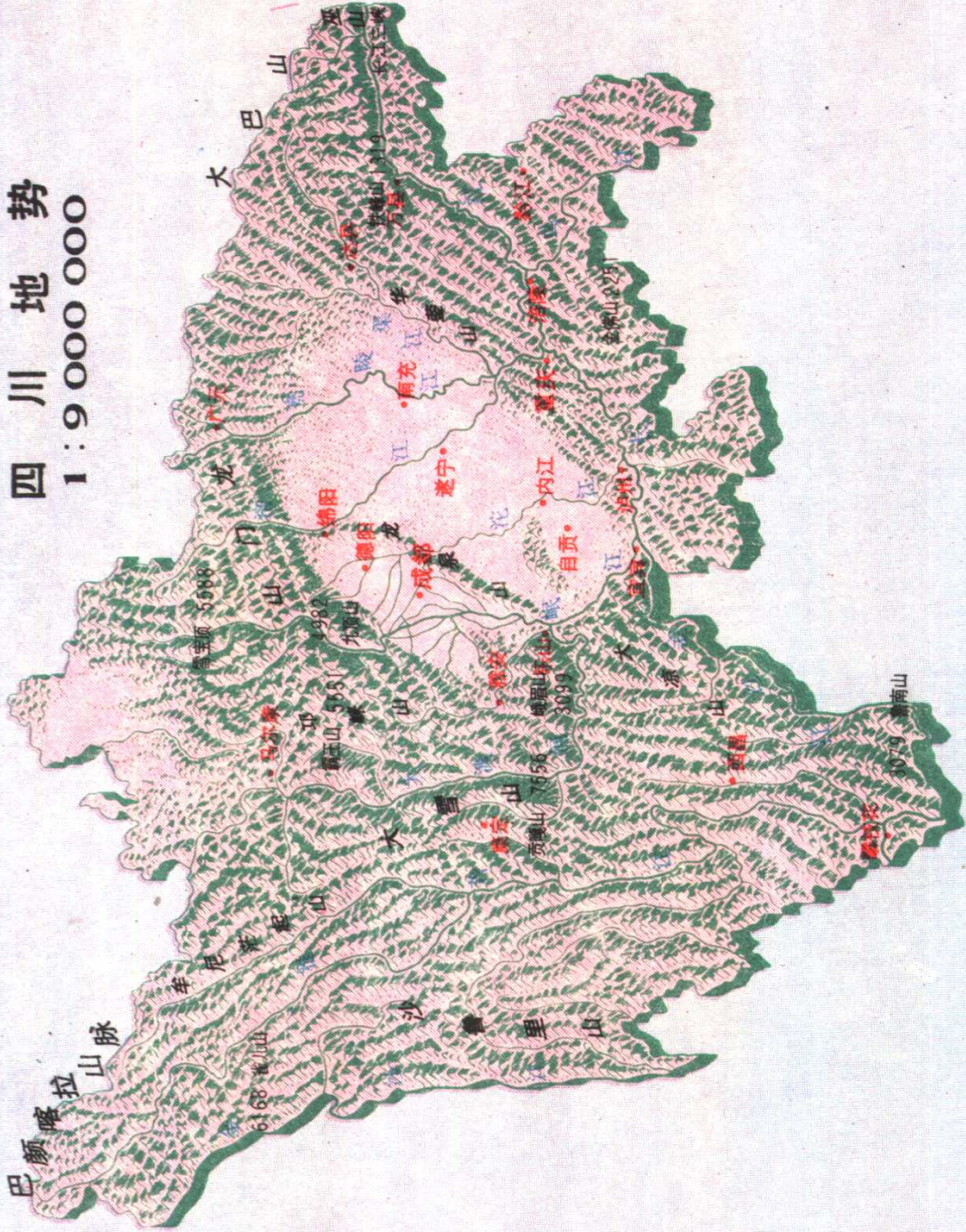


四川主要民族分布示意图



四川地势

1:9 000 000



四川地处内陆，地势西高东低，地形复杂多样，以龙门山——大凉山为界，西部为川西山地、高原，是青藏高原的东延部分。东部为著名的四川盆地。

四川盆地是我国四大盆地之一，面积17万平方公里，海拔300—700米，盆地周围海拔1000—4000米的山地所环抱。盆地内部尤桌山以西为川西平原，面积9000平方公里。其中以岷江、沱江冲积而成的成都平原为最大，其上河渠密布，又有都江堰水利枢纽工程之利，得天独厚，物产极为丰富，被誉为“天府之国”。尤桌山与华蓥山之间为川中方山丘陵，丘顶海拔一般在500米以下，相对高度数十米至百余米，是全省最大的农业区。华蓥山以东为川东平行岭谷区，海拔一般在600—900米，华蓥山主峰1704米，为盆地内部最高峰。

西部地形可分为两个部分。其一是川西北高原，是青藏高原东南一隅，海拔在3500—4000余米，切割甚微，地表平坦，多为岭缓谷宽的丘陵地貌景观。其上有著名的若尔盖草原，泥炭资源丰富。其次是川西南山地，为横断山脉的北翼部分。山脊海拔均在4000—5000米以上，其中大雪山之幺妹山高达到7556米，是四川第一高峰，又是世界著名高峰。横断山脉地区地表破碎，地势险峻，多呈山大谷窄，山高谷深的地貌特点。岭谷高差多在2000—3000米以上，成为全国地形起伏最悬殊的地区之一。大雪山、邛崃山和大凉山等南北走向的山脉，是四川西部重要的地理界线 and 农作物区划线。四川复杂的地理环境形成了丰富多彩的自然景观，为四川多种经营的发展提供了极为有利的条件。

