

世界地图册

地图出版社

世界地图册

(塑套本)

地图出版社编制出版
北京人民印刷厂印刷
新华书店北京发行所发行

787×1092 1/36 6印张

1972年2月第1版 北京第1次印刷

统一书号：12014·704

代号：46005 定价：2.00元

本图上中国国界线系按我社1971年出版的
“中华人民共和国地图”绘制。

图

例

居民点

- 人口 100 万以上的城市
- 人口 30 万 - 100 万的城市
- 人口 10 万 - 30 万的城市
- 人口 5 万 - 10 万的城市
- 人口 1 万 - 5 万的城镇
- 人口 1 万以下的村镇

行政中心

- 首都和首府
- ~~~~~ 苏联加盟共和国首都
- 一级行政区中心




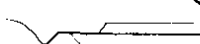









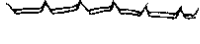
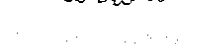
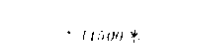
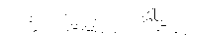





界线

- 洲界
- 国界
- 未定国界
- 苏联加盟共和国界
- 地区界
- 一级行政区界

交通

- ==== 铁路
- 隧道
- 火车轮渡线
- 公路
- 大道
- 航海线
- ↓ 港口
- 运河
- 海运河

水文及地形

-  河流
-  时令河、湖
-  伏流河
-  瀑布或急流
-  渠道
-  湖泊
-  水库及水坝
-  沼泽
-  盐沼泽
-  井泉、温泉
-  沙漠
-  干涸河床
-  山峰及标高
-  火山及标高
-  岸沙
-  珊瑚礁
-  海中永冰界
-  浮冰界
-  大陆冰及陆缘冰
-  水深点及深度
-  等深线
-  等高线

其他

- 输油管
- ∴ 古迹
- × 山口或关隘
- 长城
- △ 金字塔
- ☆ 地磁极
- 科学考察站

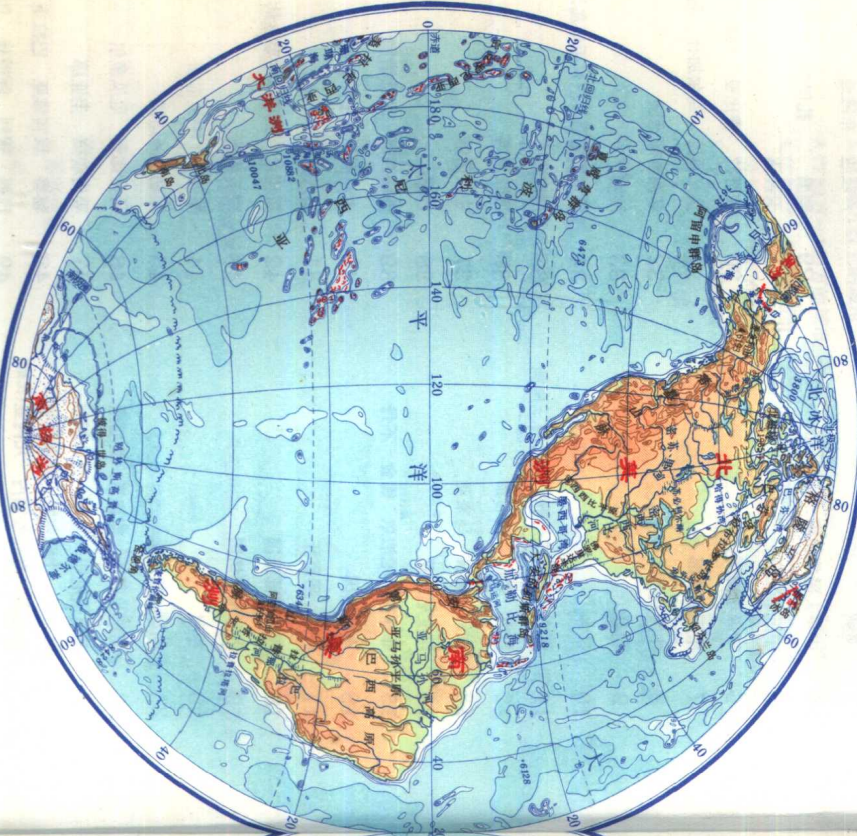
目

次

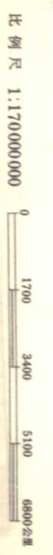

- | | | | |
|----|--|----|-------------------------|
| 1 | 世界地形 | 27 | 埃塞俄比亚 索马里 法属索马里 |
| 2 | 世界政区 | 28 | 坦桑尼亚 肯尼亚 乌干达
卢旺达 布隆迪 |
| 3 | 亚洲 | 29 | 刚果 扎伊尔 加蓬
卡奔达 |
| 4 | 中华人民共和国 | 30 | 安哥拉 赞比亚 马拉维 |
| 5 | 中国东北部 | 31 | 莫三鼻给 马尔加什 毛里求斯 |
| 6 | 中国东南部 | 32 | 非洲南部诸国 |
| 7 | 中国西北部 | 33 | 欧洲 |
| 8 | 中国西南部 | 34 | 阿尔巴尼亚 巴尔干半岛诸国 |
| 9 | 朝鲜 | 35 | 西南欧诸国 |
| 10 | 日本 | 36 | 西欧诸国 |
| 11 | 蒙古 红河三角洲 湄公河三角洲 | 37 | 中欧诸国 |
| 12 | 越南 老挝 柬埔寨 | 38 | 苏联 |
| 13 | 缅甸 泰国 马来亚 | 39 | 苏联西部 北欧诸国 |
| 14 | 印度尼西亚 | 40 | 大洋洲及太平洋岛屿 |
| 15 | 菲律宾 尼泊尔 锡金 不丹 | 41 | 澳大利亚 |
| 16 | 南亚诸国 | 42 | 新西兰 太平洋主要岛屿 |
| 17 | 伊朗 阿富汗 | 43 | 拉丁美洲 |
| 18 | 西亚北部诸国 | 44 | 墨西哥 中美诸国 |
| 19 | 西亚南部诸国 | 45 | 加勒比海诸国 |
| 20 | 非洲 | 46 | 哥伦比亚 厄瓜多尔 |
| 21 | 埃及 利比亚 | 47 | 委内瑞拉 圭亚那 |
| 22 | 阿尔及利亚 摩洛哥 突尼斯 | 48 | 秘鲁 玻利维亚 巴拉圭 |
| 23 | 毛里塔尼亚 马里 塞内加尔
冈比亚 上沃尔特 西属撒哈拉
几内亚 塞拉勒窝内 几内亚(比绍) | 49 | 巴西 智利 阿根廷 乌拉圭 |
| 24 | 达荷美 多哥 加纳 象牙海岸
利比里亚 | 50 | 北美洲 |
| 25 | 尼日尔 尼日利亚 喀麦隆
赤道几内亚 | 51 | 加拿大 |
| 26 | 苏丹 中非 乍得 | 52 | 美国 |
| | | 53 | 南极洲 |

世界地形

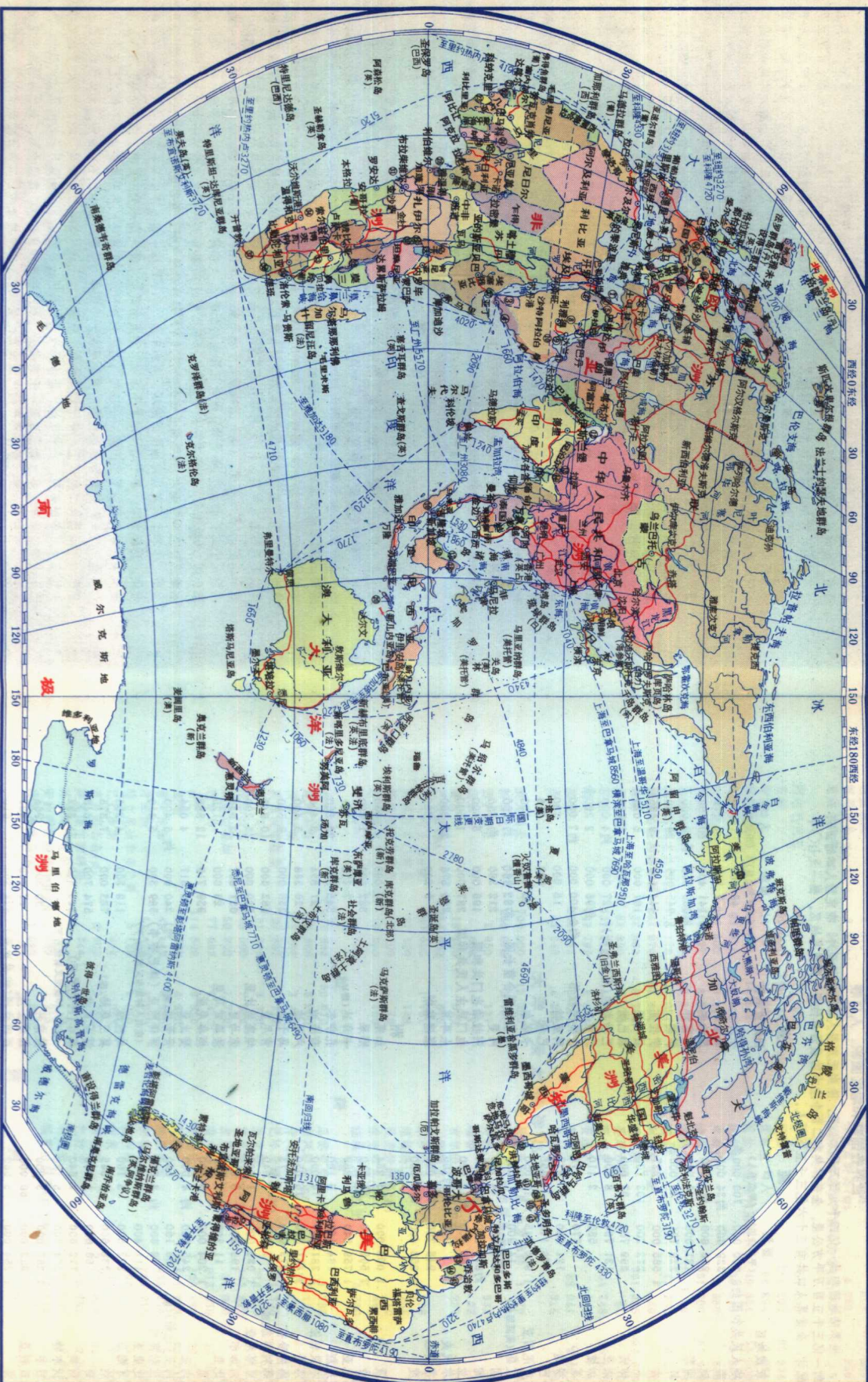
西半球



东半球



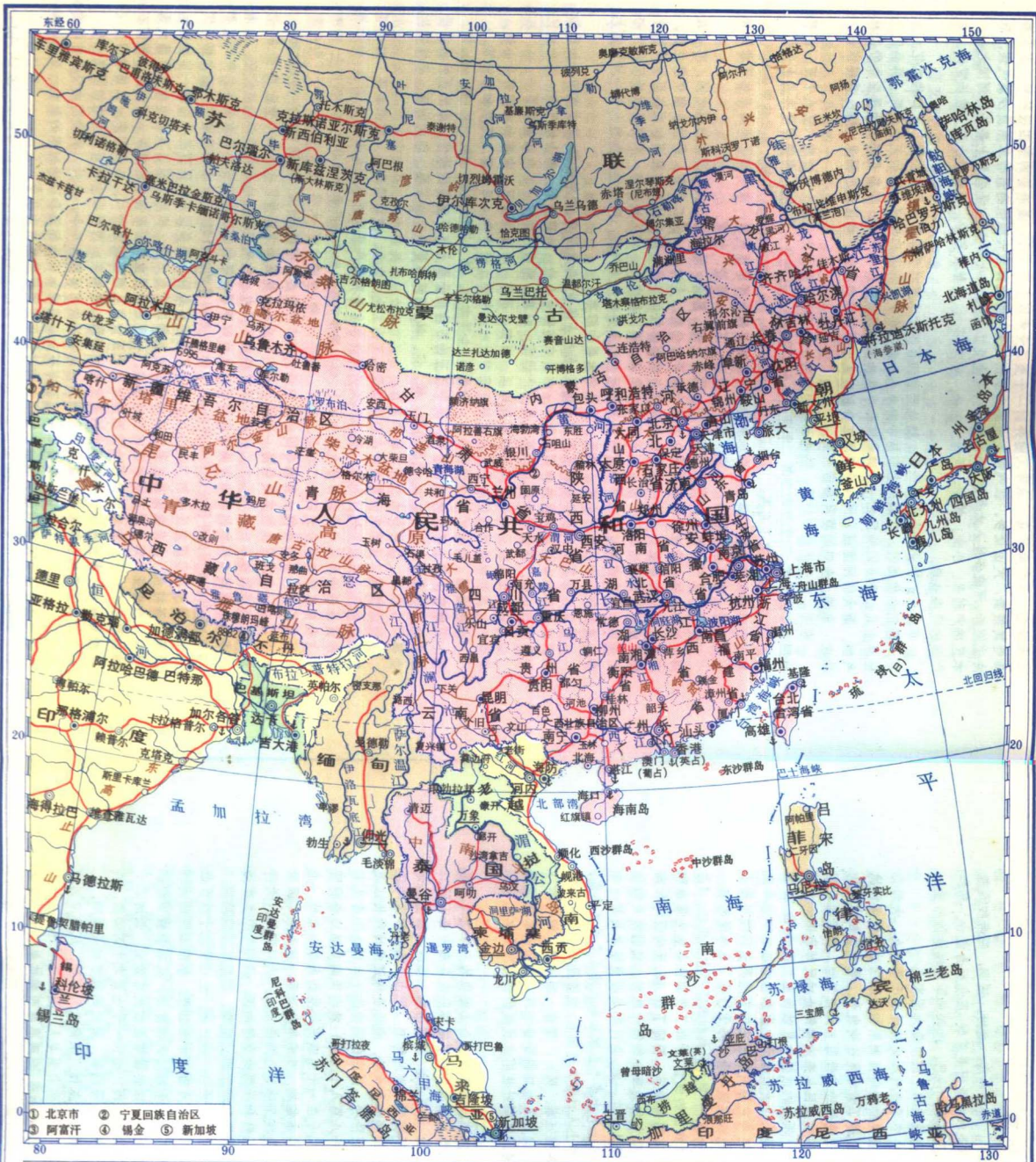
世界政区



- 世界总图及分洲图例
- ① 国界
 - ② 地区界
 - ③ 首都和首府
 - ④ 主要城市
- ① 非洲
- ① 利比亚
 - ② 埃及
 - ③ 苏丹
 - ④ 埃塞俄比亚
 - ⑤ 索马里
 - ⑥ 肯尼亚
 - ⑦ 坦桑尼亚
 - ⑧ 刚果(金)
 - ⑨ 刚果(布)
 - ⑩ 安哥拉
 - ⑪ 赞比亚
 - ⑫ 津巴布韦
 - ⑬ 南非
 - ⑭ 马达加斯加
 - ⑮ 毛里求斯
 - ⑯ 塞舌尔
 - ⑰ 科摩罗
 - ⑱ 佛得角
 - ⑲ 几内亚比绍
 - ⑳ 几内亚
 - ㉑ 塞拉利昂
 - ㉒ 利比里亚
 - ㉓ 象牙海岸
 - ㉔ 多哥
 - ㉕ 贝宁
 - ㉖ 尼日利亚
 - ㉗ 喀麦隆
 - ㉘ 加蓬
 - ㉙ 赤道几内亚
 - ㉚ 刚果(布)
 - ㉛ 刚果(金)
 - ㉜ 扎伊尔
 - ㉝ 安哥拉
 - ㉞ 莫桑比克
 - ㉟ 津巴布韦
 - ㊱ 南非
 - ㊲ 毛里求斯
 - ㊳ 塞舌尔
 - ㊴ 科摩罗
 - ㊵ 佛得角
 - ㊶ 几内亚比绍
 - ㊷ 几内亚
 - ㊸ 塞拉利昂
 - ㊹ 利比里亚
 - ㊺ 象牙海岸
 - ㊻ 多哥
 - ㊼ 贝宁
 - ㊽ 尼日利亚
 - ㊾ 喀麦隆
 - ㊿ 加蓬
- ② 欧洲
- ① 俄罗斯
 - ② 乌克兰
 - ③ 白俄罗斯
 - ④ 波兰
 - ⑤ 捷克
 - ⑥ 斯洛伐克
 - ⑦ 奥地利
 - ⑧ 德国
 - ⑨ 法国
 - ⑩ 意大利
 - ⑪ 希腊
 - ⑫ 土耳其
 - ⑬ 保加利亚
 - ⑭ 罗马尼亚
 - ⑮ 塞尔维亚
 - ⑯ 克罗地亚
 - ⑰ 斯洛文尼亚
 - ⑱ 匈牙利
 - ⑲ 立陶宛
 - ⑳ 拉脱维亚
 - ㉑ 爱沙尼亚
 - ㉒ 芬兰
 - ㉓ 瑞典
 - ㉔ 挪威
 - ㉕ 丹麦
 - ㉖ 荷兰
 - ㉗ 比利时
 - ㉘ 卢森堡
 - ㉙ 葡萄牙
 - ㉚ 西班牙
 - ㉛ 爱尔兰
 - ㉜ 英国
 - ㉝ 冰岛
 - ㉞ 马耳他
 - ㉟ 圣马力诺
 - ㊱ 梵蒂冈
 - ㊲ 安道尔
 - ㊳ 摩纳哥
 - ㊴ 列支敦士登
 - ㊵ 瑞士
 - ㊶ 奥地利
 - ㊷ 德国
 - ㊸ 法国
 - ㊹ 意大利
 - ㊺ 希腊
 - ㊻ 土耳其
 - ㊼ 保加利亚
 - ㊽ 罗马尼亚
 - ㊾ 塞尔维亚
 - ㊿ 克罗地亚
- ③ 亚洲
- ① 中国
 - ② 蒙古
 - ③ 朝鲜
 - ④ 韩国
 - ⑤ 日本
 - ⑥ 越南
 - ⑦ 老挝
 - ⑧ 柬埔寨
 - ⑨ 泰国
 - ⑩ 缅甸
 - ⑪ 马来西亚
 - ⑫ 印度尼西亚
 - ⑬ 菲律宾
 - ⑭ 新加坡
 - ⑮ 文莱
 - ⑯ 东帝汶
 - ⑰ 尼泊尔
 - ⑱ 不丹
 - ⑲ 印度
 - ⑳ 巴基斯坦
 - ㉑ 孟加拉国
 - ㉒ 斯里兰卡
 - ㉓ 马尔代夫
 - ㉔ 泰国
 - ㉕ 越南
 - ㉖ 老挝
 - ㉗ 柬埔寨
 - ㉘ 马来西亚
 - ㉙ 印度尼西亚
 - ㉚ 菲律宾
 - ㉛ 新加坡
 - ㉜ 文莱
 - ㉝ 东帝汶
 - ㉞ 尼泊尔
 - ㉟ 不丹
 - ㊱ 印度
 - ㊲ 巴基斯坦
 - ㊳ 孟加拉国
 - ㊴ 斯里兰卡
 - ㊵ 马尔代夫
 - ㊶ 泰国
 - ㊷ 越南
 - ㊸ 老挝
 - ㊹ 柬埔寨
 - ㊺ 马来西亚
 - ㊻ 印度尼西亚
 - ㊼ 菲律宾
 - ㊽ 新加坡
 - ㊾ 文莱
 - ㊿ 东帝汶
- ④ 大洋洲
- ① 澳大利亚
 - ② 新西兰
 - ③ 斐济
 - ④ 汤加
 - ⑤ 瓦努阿图
 - ⑥ 所罗门群岛
 - ⑦ 东帝汶
 - ⑧ 新西兰
 - ⑨ 斐济
 - ⑩ 汤加
 - ⑪ 瓦努阿图
 - ⑫ 所罗门群岛
 - ⑬ 东帝汶
 - ⑭ 澳大利亚
 - ⑮ 新西兰
 - ⑯ 斐济
 - ⑰ 汤加
 - ⑱ 瓦努阿图
 - ⑲ 所罗门群岛
 - ⑳ 东帝汶
- ⑤ 北美洲
- ① 美国
 - ② 加拿大
 - ③ 墨西哥
 - ④ 美国
 - ⑤ 加拿大
 - ⑥ 墨西哥
 - ⑦ 美国
 - ⑧ 加拿大
 - ⑨ 墨西哥
 - ⑩ 美国
 - ⑪ 加拿大
 - ⑫ 墨西哥
 - ⑬ 美国
 - ⑭ 加拿大
 - ⑮ 墨西哥
 - ⑯ 美国
 - ⑰ 加拿大
 - ⑱ 墨西哥
 - ⑲ 美国
 - ⑳ 加拿大
 - ㉑ 墨西哥
 - ㉒ 美国
 - ㉓ 加拿大
 - ㉔ 墨西哥
 - ㉕ 美国
 - ㉖ 加拿大
 - ㉗ 墨西哥
 - ㉘ 美国
 - ㉙ 加拿大
 - ㉚ 墨西哥
 - ㉛ 美国
 - ㉜ 加拿大
 - ㉝ 墨西哥
 - ㉞ 美国
 - ㉟ 加拿大
 - ㊱ 墨西哥
 - ㊲ 美国
 - ㊳ 加拿大
 - ㊴ 墨西哥
 - ㊵ 美国
 - ㊶ 加拿大
 - ㊷ 墨西哥
 - ㊸ 美国
 - ㊹ 加拿大
 - ㊺ 墨西哥
 - ㊻ 美国
 - ㊼ 加拿大
 - ㊽ 墨西哥
 - ㊾ 美国
 - ㊿ 加拿大
- ⑥ 南美洲
- ① 巴西
 - ② 阿根廷
 - ③ 智利
 - ④ 秘鲁
 - ⑤ 哥伦比亚
 - ⑥ 委内瑞拉
 - ⑦ 圭亚那
 - ⑧ 苏里南
 - ⑨ 法属圭亚那
 - ⑩ 巴西
 - ⑪ 阿根廷
 - ⑫ 智利
 - ⑬ 秘鲁
 - ⑭ 哥伦比亚
 - ⑮ 委内瑞拉
 - ⑯ 圭亚那
 - ⑰ 苏里南
 - ⑱ 法属圭亚那
 - ⑲ 巴西
 - ⑳ 阿根廷
 - ㉑ 智利
 - ㉒ 秘鲁
 - ㉓ 哥伦比亚
 - ㉔ 委内瑞拉
 - ㉕ 圭亚那
 - ㉖ 苏里南
 - ㉗ 法属圭亚那
 - ㉘ 巴西
 - ㉙ 阿根廷
 - ㉚ 智利
 - ㉛ 秘鲁
 - ㉜ 哥伦比亚
 - ㉝ 委内瑞拉
 - ㉞ 圭亚那
 - ㉟ 苏里南
 - ㊱ 法属圭亚那
 - ㊲ 巴西
 - ㊳ 阿根廷
 - ㊴ 智利
 - ㊵ 秘鲁
 - ㊶ 哥伦比亚
 - ㊷ 委内瑞拉
 - ㊸ 圭亚那
 - ㊹ 苏里南
 - ㊺ 法属圭亚那
 - ㊻ 巴西
 - ㊼ 阿根廷
 - ㊽ 智利
 - ㊾ 秘鲁
 - ㊿ 哥伦比亚

亚洲



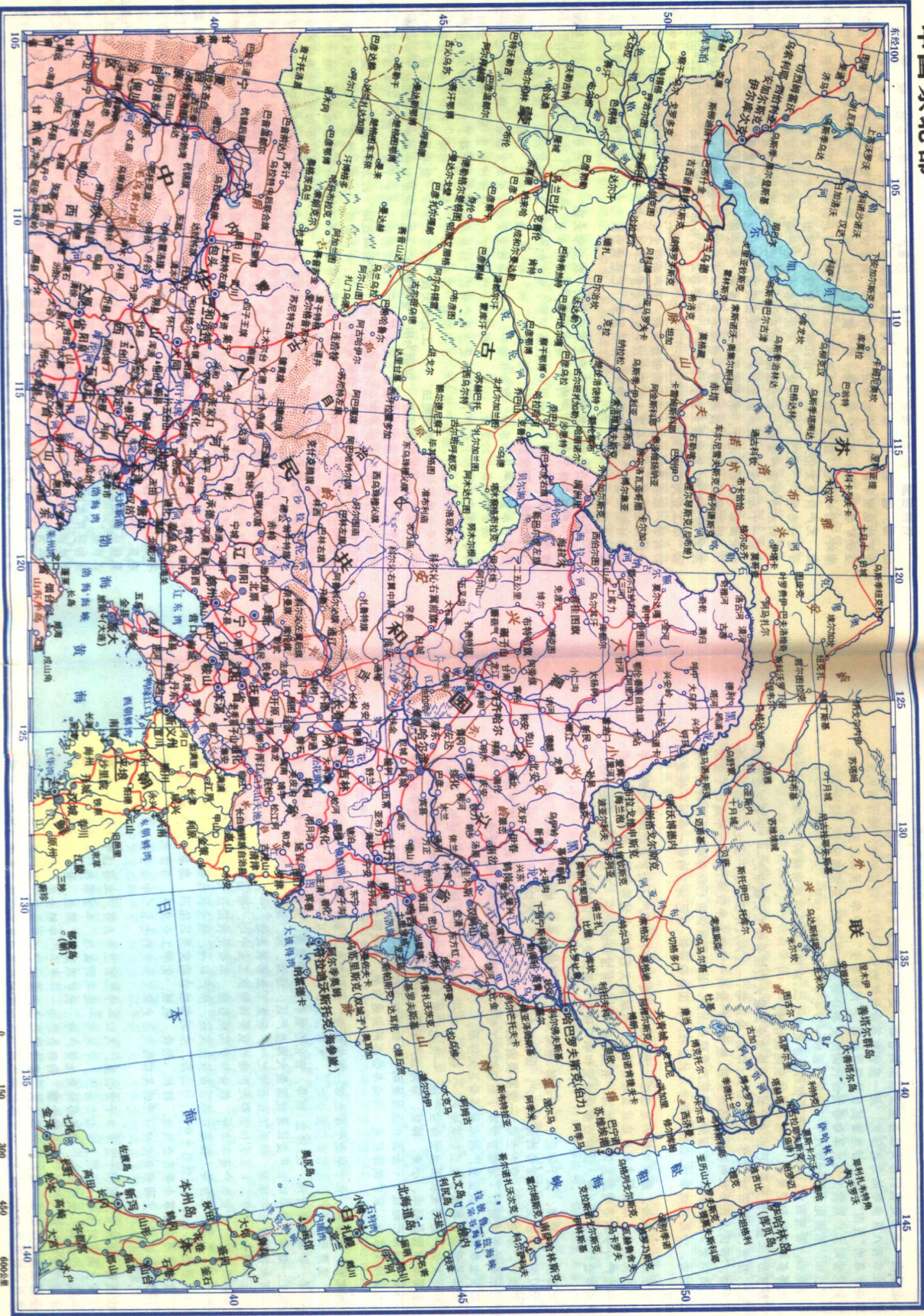


中华人民共和国民族简表

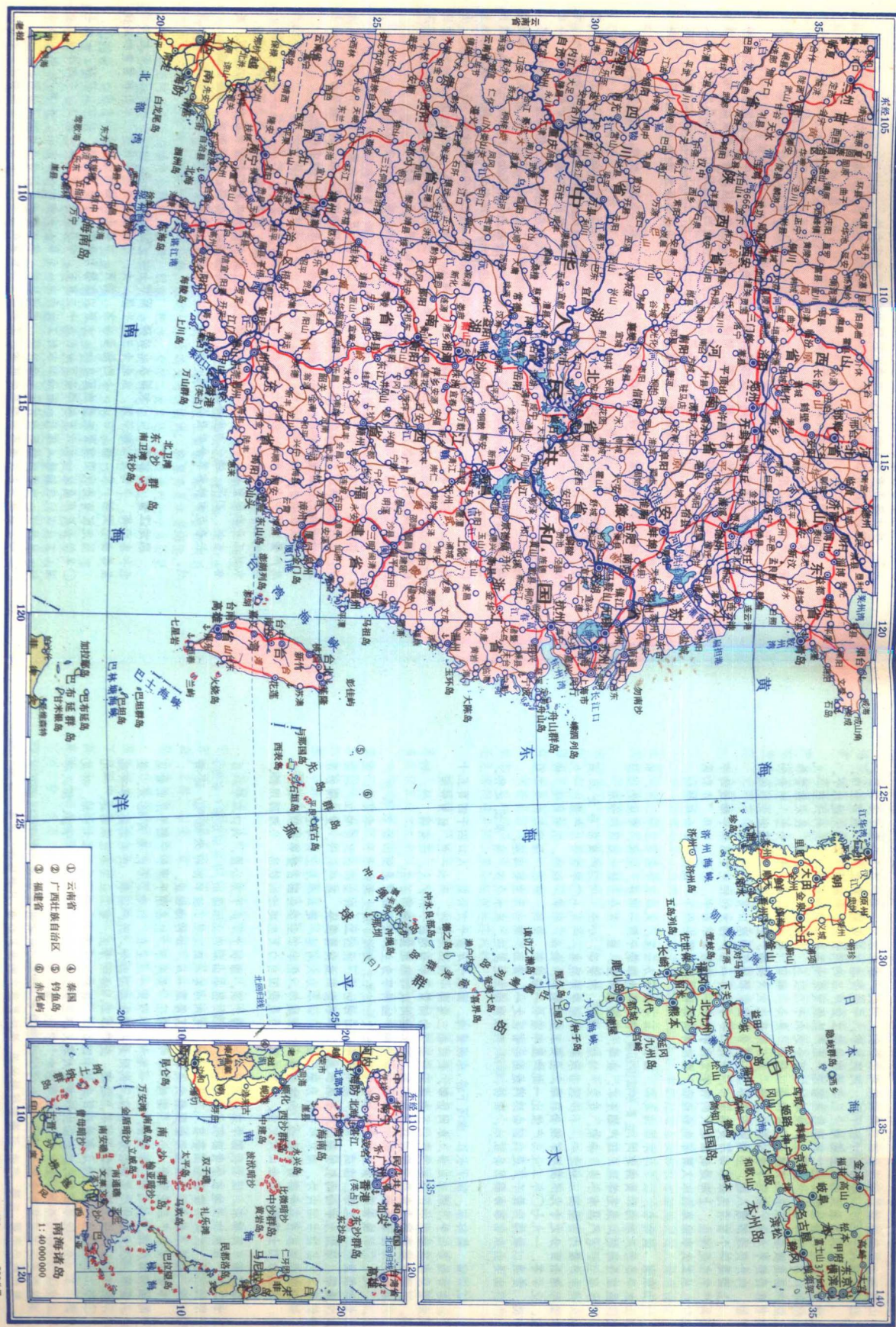
民族名称	分布地区	民族名称	分布地区	民族名称	分布地区	民族名称	分布地区
汉族	全国各省、市、自治区，主要在长江、黄河中、下游，东北和东南沿海各省。	满族	辽宁、吉林、黑龙江、河北、北京等省、市。	水族	贵州、广西等省、自治区。	怒族	云南省。
蒙古族	内蒙古、辽宁、吉林、黑龙江、新疆、青海、河北、河南、甘肃等省、自治区。	侗族	贵州、湖南、广西等省、自治区。	东乡族	甘肃省。	乌孜别克族	新疆维吾尔自治区。
回族	宁夏、甘肃、河南、河北、青海、新疆、山东、云南、安徽、辽宁、北京等省、市、自治区。	瑶族	广西、湖南、云南、广东、贵州等省、自治区。	纳西族	云南省。	俄罗斯族	新疆维吾尔自治区。
藏族	西藏、青海、四川、甘肃、云南等省、自治区。	白族	云南省。	景颇族	云南省。	鄂温克族	黑龙江省。
维吾尔族	新疆、湖南、甘肃等省、自治区。	土家族	湖南、湖北等省。	柯尔克孜族	新疆维吾尔自治区。	崩龙族	云南省。
苗族	贵州、湖南、云南、广西、四川、广东等省、自治区。	哈尼族	云南省。	土族	青海省。	保安族	甘肃省。
彝族	四川、云南、贵州、广西等省、自治区。	哈萨克族	新疆、甘肃、青海等省、自治区。	达斡尔族	黑龙江、新疆等省、自治区。	裕固族	甘肃省。
壮族	广西、云南、广东、贵州等省、自治区。	傣族	云南省。	佤族	广西壮族自治区。	京族	广东省。
布依族	贵州省。	黎族	广东省。	羌族	四川省。	塔塔尔族	新疆维吾尔自治区。
朝鲜族	吉林、黑龙江、辽宁等省。	傣族	云南省。	布朗族	云南省。	独龙族	云南省。
		傣族	云南省、四川省。	撒拉族	青海、甘肃等省。	鄂伦春族	黑龙江省。
		侗族	广西、四川等省。	毛难族	广西壮族自治区。	赫哲族	黑龙江省。
		佤族	云南省。	仡佬族	贵州、广西等省、自治区。	普米族	云南省。
		苗族	福建、浙江、广东、江西等省。	锡伯族	新疆、辽宁、吉林等省、自治区。	门巴族	西藏自治区。
		高山族	台湾省。	阿昌族	云南省。	塔巴族	西藏自治区。
		拉祜族	云南省。	塔吉克族	新疆维吾尔自治区。		

比例尺 1:4000000 0 400 800 1200公里

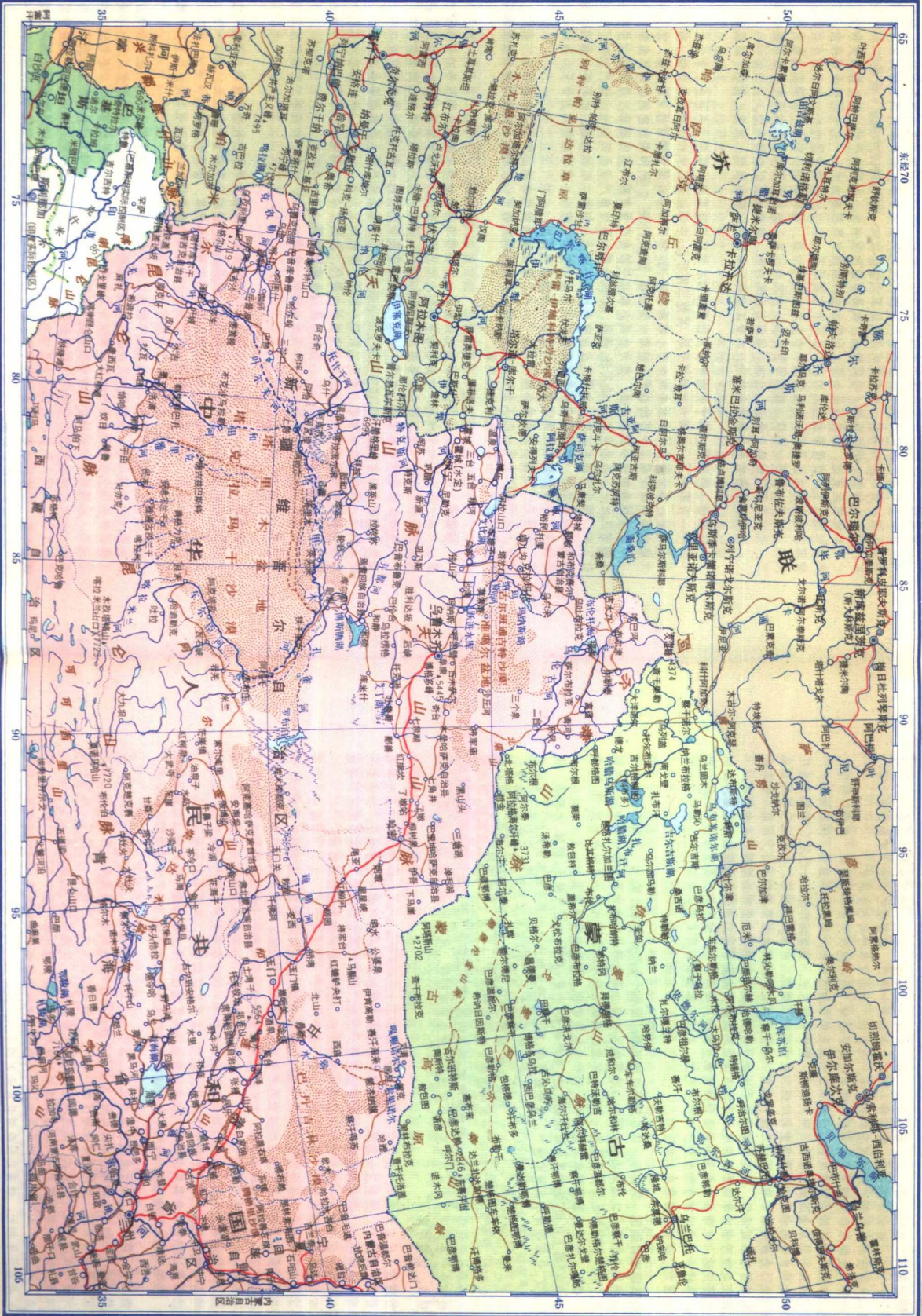
中国东北部



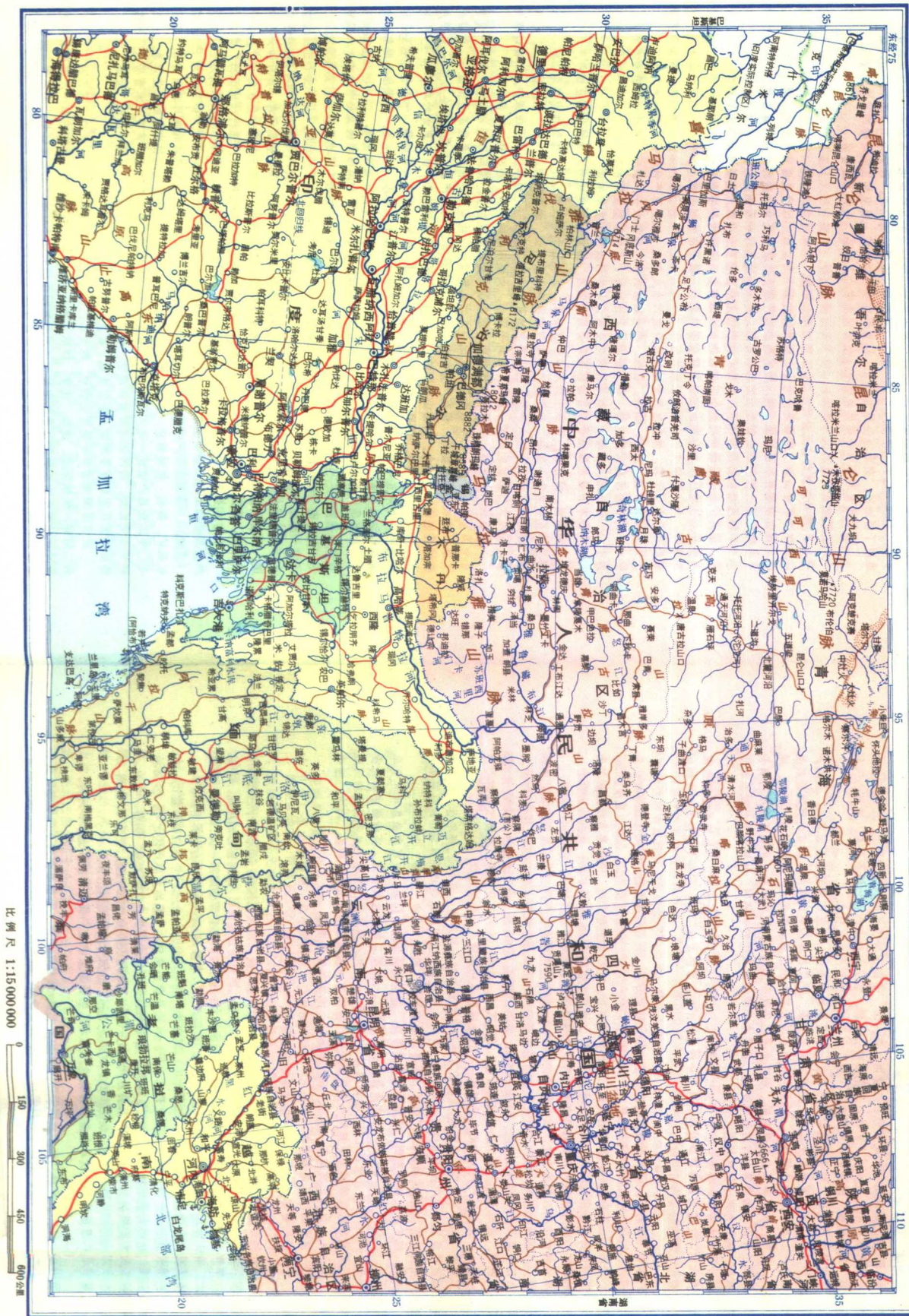
中国东南部

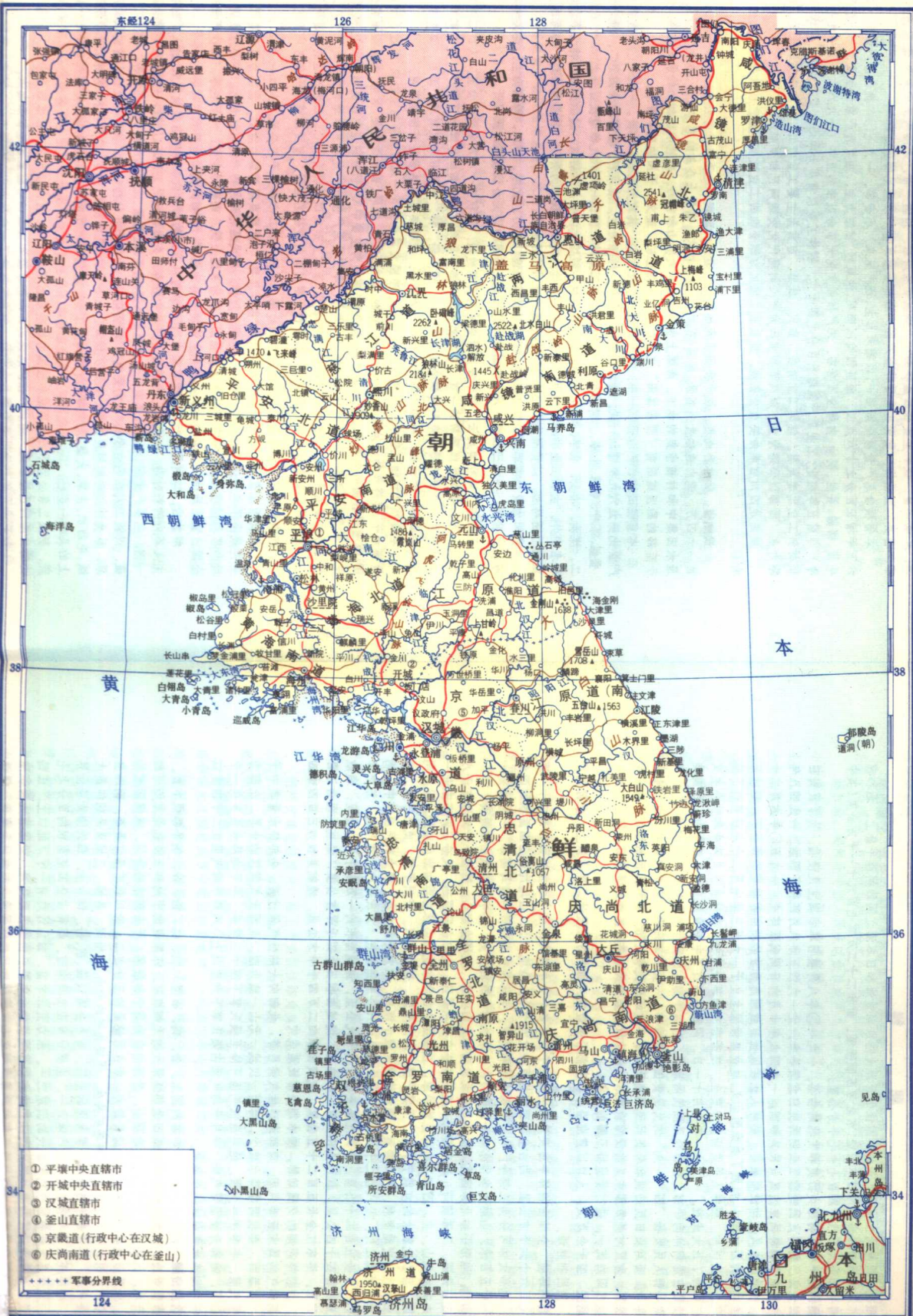


中国西北部



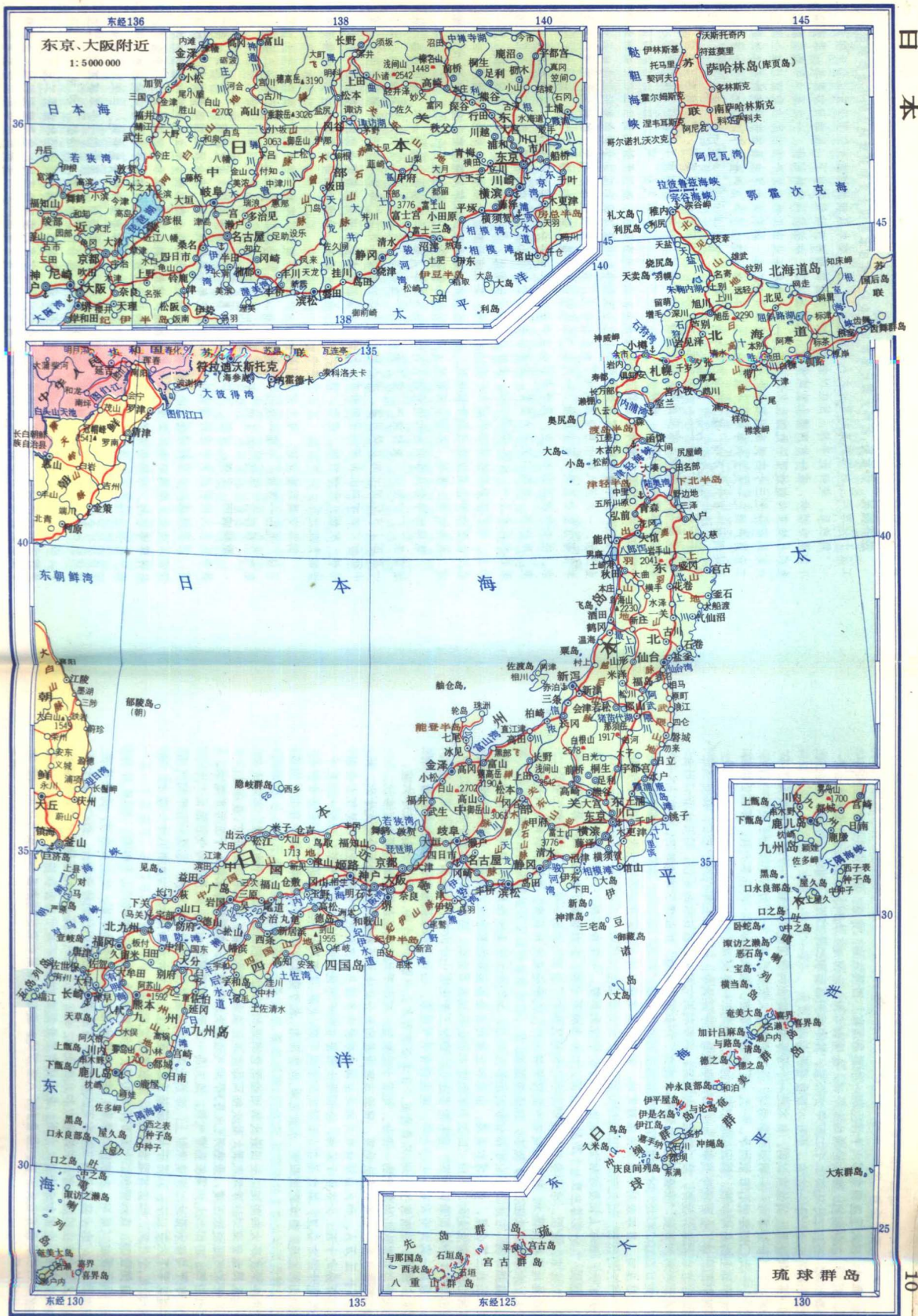
中国西南部






- ① 平壤中央直轄市
 - ② 開城中央直轄市
 - ③ 咸興直轄市
 - ④ 釜山直轄市
 - ⑤ 京畿道 (行政中心在漢城)
 - ⑥ 咸鏡南道 (行政中心在釜山)
- +++++ 軍事分界綫

比例尺 1:5 000 000

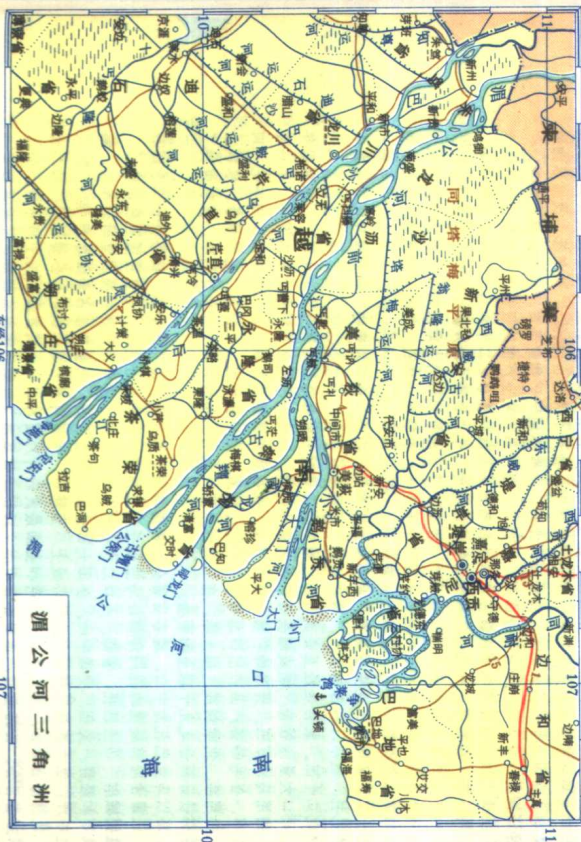
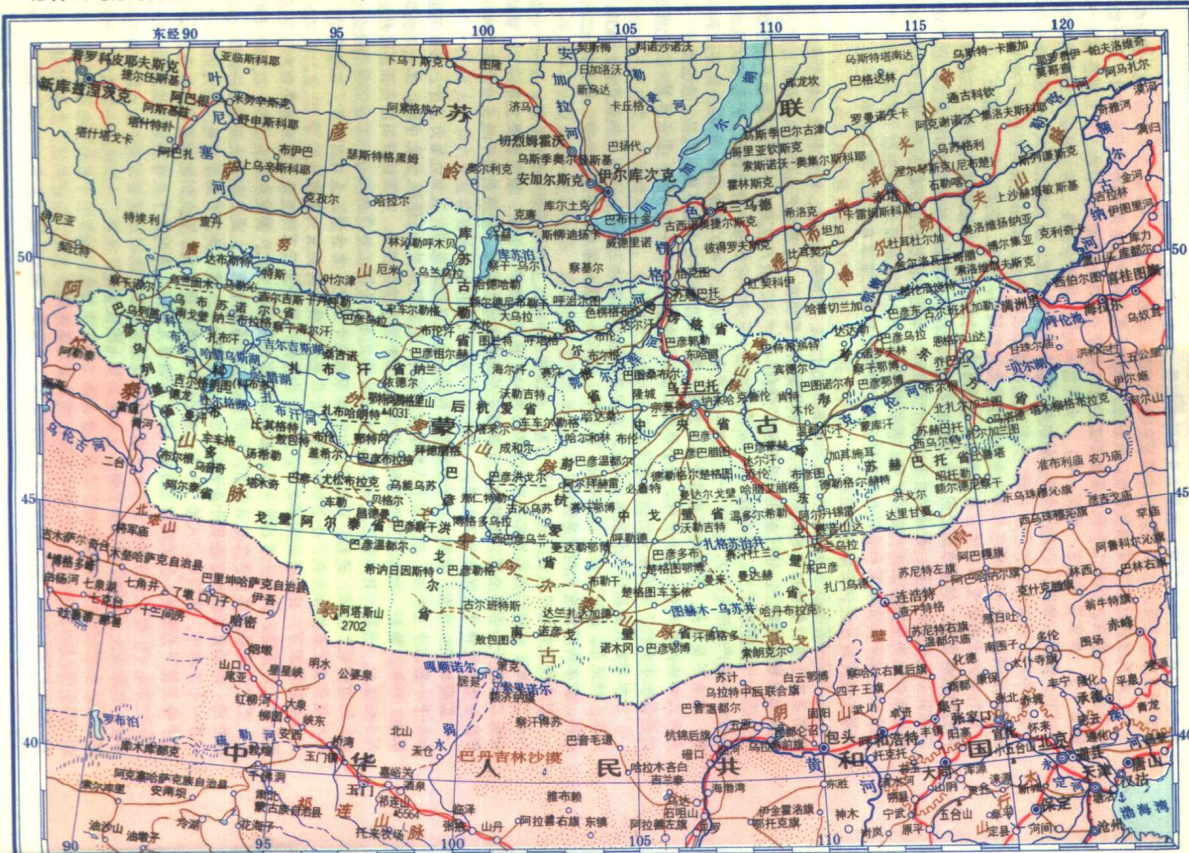


比例尺 1 : 10 000 000

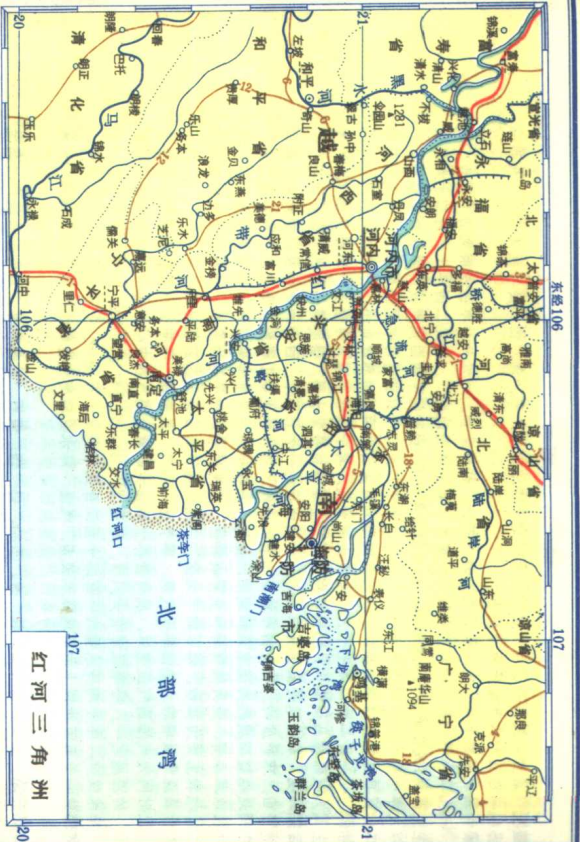
比例尺 1:17500000



蒙古 红河三角洲 湄公河三角洲



比例尺 1:2500000





- 临时军事分界线
- | | | | |
|-------|-------|-------|-------|
| ① 老街省 | ② 永福省 | ③ 河西省 | ④ 河内市 |
| ⑤ 海防省 | ⑥ 兴安省 | ⑦ 海防市 | ⑧ 宁平省 |
| ⑨ 庆和省 | ⑩ 宁顺省 | ⑪ 嘉定省 | ⑫ 堤岸省 |
| ⑬ 美萩省 | ⑭ 鹤背省 | ⑮ 槟榔省 | ⑯ 沙沥省 |
| ⑰ 水隆省 | ⑱ 芹苴省 | ⑲ 龙川省 | ⑳ 朱笪省 |
| ㉑ 河仙省 | ㉒ 柴楨省 | ㉓ 川圻省 | |

比例尺 1 : 750 000

0 75 150 225公里

