

安遠縣志

沙孟海題



安吉县志

安吉县地方志编纂委员会



〔浙〕新登字1号

安吉县志

安吉县地方志编纂委员会编

浙江人民出版社出版

上海市印刷七厂印刷

(杭州体育场路169号)

(上海永明路153号)

浙江星邦信息处理电脑有限公司照排 上海巨峰装订厂装订

787×1092 1/16 印张 47 插页 55 字数 97万 印数 1—3500

1994年4月第1版

1994年4月第1次印刷

ISBN 7-213-01066-2/K·275 定 价:65元

序 一

我们任职安吉，适逢新修县志，不胜欣慰。

安吉初修县志始于何时，难以考证。明、清两代编有县志、州志 13 部，留存于世的尚有 7 部。民国期间，社会动荡，无官修县志。60 年代初，曾组织编修，亦未成志。而今政通人和、百业兴旺，修志事业兴盛则胜过以往任何时期。

新编《安吉县志》，以马列主义、毛泽东思想为指导，详今略古，立足当代，记载了安吉自然、社会的历史和现状。它的问世，将为本县建设有中国特色的社会主义提供系统的、有科学依据的基本情况，为进行县情教育、爱国主义教育、社会主义和革命传统教育提供良好教材，也为港澳台同胞、海外侨胞和关心安吉的人士提供翔实资料，并积累和保存了大量地方文献。新编《安吉县志》的出版，是全县人民的一大喜事，是社会主义精神文明建设的丰硕成果。它填补了安吉 100 多年来没有志书的空白，开创了社会主义修志事业的新风。

安吉建县后经历了 1800 多年的风风雨雨，无数事实证明，社会主义比以往任何一种制度优越。特别是中共十一届三中全会以来，实行改革、开放，经济发展加快，社会安定团结，人民生活明显改善。如今，安吉拥有丰富的山林、水力、矿产等自然资源，毛竹蓄积量和商品量居全国首位，成为安吉经济发展的一大优势；建有 400 多座水库和 70 多座水电站，并正在兴建全国规模最大的天荒坪抽水蓄能电站；山门已经打开，拥有公路 800 多公里，其密度名列全省前茅；安吉是艺术大师吴昌硕的故乡，设有纪念馆；还有全国规模最大的竹种园，富有珍稀树种的龙王山自然保护区，风景秀丽的赋石、老石坎两大水库等等。所有这些，是勤劳智慧的安吉人民长期付出艰辛劳动的结果。今后，安吉人民将继续坚持党的基本路线，加快改革开放步伐，把社会主义安吉建设得更加美好。

值此《安吉县志》问世之际，特向关心和支持我们修志的省内外专家、学者、修志同仁和乡亲们致以衷心的感谢。

中共安吉县委书记 王金根

安吉县人民政府县长 胡伟

1992 年 9 月

序 二

我国历史上的地方志,为数众多,卷帙繁富,流传至今的达8000余种,10万余卷。这是我们的祖先留下的一笔巨大财富。这些志书各有所长,蔚成大观。然而,能列入佳志之林者并不多。梁启超曾选佳志300种,当然只能是一家之言,可供参考,难以有据。社会主义时期一代新志,近年间全国已出版市县志达400余种。从总体上说比旧志有了较大的进步,但何者称得上佳志,尚待后人评说。

何谓佳志?不能没有标准,也很难有明确的标准,只能仁者见仁。对新志的要求,前些年方志界反复研讨,开始形成共识,提出五句话、20个字,即“观点正确,资料翔实,体例完善,特点鲜明,文风端正”,无疑这是正确的。读了《安吉县志》从中得到了新的启示。安吉县地域并不广,人口并不多,经济也不特别发达。从修志来说,以志书出版为序,安吉虽不落后也非属前列。可是,安吉县修志不拘一格,别开新路,以特色见长,抓住当地具有特色的竹子,内容贯串全志,形式妥善安排,真正做到立一方之要,扬一地之长,使人耳目一新,刮目相看。

来到安吉,先见竹林,满目青山翠,卧听萧萧竹。安吉素有竹乡之称,有竹林面积80多万亩,毛竹蓄积量1.1亿株,为全国之冠,年提供的商品竹占全省之半,为全国的1/10,此外还有品种众多的林副产品和竹制品。地方志可以简单地说是—个地方地情的载体,应该具有鲜明深刻的地方特色。可是,说起来是一句“普通话”,做起来却并不是一件容易事。有些志书虽不“越境而书”,但对境内的特色却没有真正反映出来,特者不详,同者不略,平平淡淡。这里有传统的修志观念,无形的条条框框以及工作中的种种缘由,使实实在在的特色淹没在一般的记述之中,这是十分令人遗憾的事。安吉县的领导和修志人员,在修志之始就再三思索,认真探讨,对地情进行深入的研究,然后总揽全书,立纲设目,紧紧抓住发展山区经济,充分发挥竹子资源优势这个特点不放。在志书中不仅“升格”设有“竹业”—编,而且在全志的不少编章,如自然环境、工业、商业、文化、民风民俗以及外事活动内容中均有所记述,有所反映,使得竹子渗透到安吉县历史和现状的方方面面。可以说《安吉县志》对竹子的记述提到—个新的境界,对地方特色的体现也升华到—个更高的水平。

—方之志具有存史、资治、教化、交流之功能,固然应该贯通古今,纵不断线,门类齐全,归属得当。可是内容决定形式,形式应该更加适应内容,只要能从实际出发,便于充分显示特色,又何尝不可更改现行的方志体例?《安吉县志》作了一些有益的可贵的尝试,还有待于进一步探讨,以期更加完善。

据说世界竹林面积 2.1 亿亩，主要分布在亚洲，南、北美洲次之，再是非洲和澳大利亚。可见竹是一项世界性的资源。竹子浑身是宝，具有多种实用价值，而且其用途正在不断拓宽；历代诗人、文豪笔下的竹子又多么引人入胜，发人深思。可是人们要对竹子有全面、深入的了解，就理该来到著名的竹乡，《安吉县志》为此提供了翔实的资料，是人们受用不尽的。

修志是好事，也是难事。安吉县的修志同行本着“咬定青山不放松”的竹劲，积五年之功，终成大业，完成了安吉县社会主义第一代新县志，为竹乡编纂了一部辉煌的巨著，相信当代人和后世人都会感兴趣的。

魏 桥

1992 年五一节

于杭州

凡 例

一、以马列主义、毛泽东思想为指导，求实存真，记述安吉县自然、社会的历史和现状。

二、采用志、述、传、图、表、录体裁记述。首冠《县貌》、《县史述略》；中置 29 编、125 章、353 节，其中专设《竹业》编以示竹乡特色；后殿《大事年表》。随文辅以图照。

三、立足当代，详近略远，下限迄于 1988 年。《县貌》、《县史述略》、《地方人士著作书目》延伸至 1992 年。设《1989~1992 年大事纪要》，以反映最新建设成就。

四、记述范围，以现境为主。凡属明成化二十三年（1487）至 1958 年 10 月之间安吉、孝丰两县分立时的史事，所称安吉不含孝丰。

五、纪年，以中华人民共和国成立为界。以前，用历史纪年，每节第一次出现时夹注公元纪年；以后，用公元纪年。凡月、日系夏历，以汉字书写；系公历，以阿拉伯数字书写。志中所称解放前、解放后，安吉以 1949 年 4 月 30 日、孝丰以 1949 年 5 月 1 日为界；建国前、建国后，以 1949 年 10 月 1 日中华人民共和国建立为界。凡未标明世纪的，皆属 20 世纪。


六、人物，收录现境影响较著的各界人士，以本籍为主。《人物传记》、《人物简介》按卒年排序，生不入传。《人物名录》和其他编章以事系人的，生卒并收。

七、历史地名、职官、计量单位、货币等皆用当时名称，必要时加注。

八、数据，除引用旧志和历史档案外，主要采用县统计局资料。所插统计表、统计图，凡属 1949~1958 年间的全县统计数，皆含孝丰县。

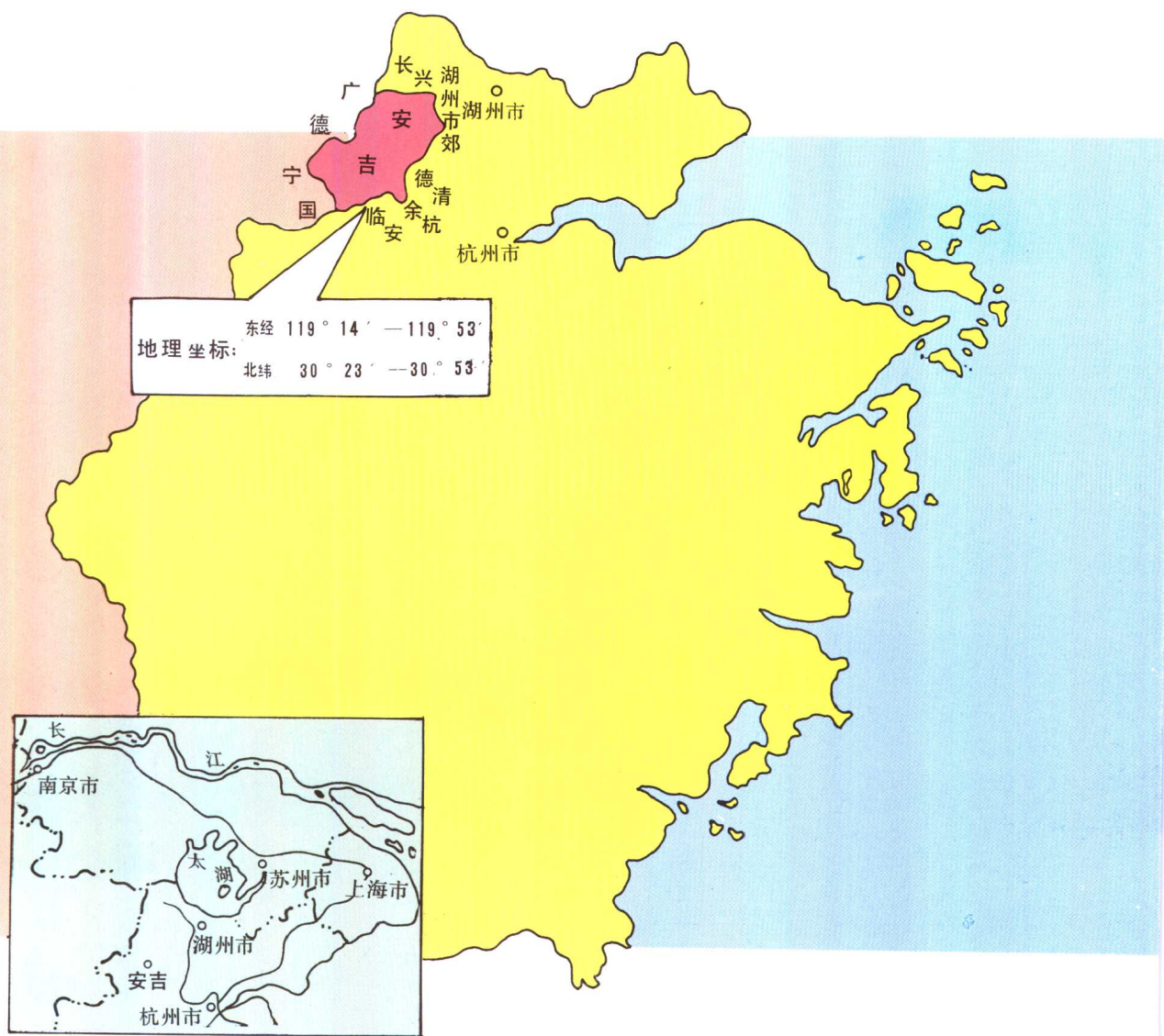
九、资料，采自正史、旧志、省县档案、报刊、专著和知情人士回忆，经考订后载入，一般不注明出处。

县貌



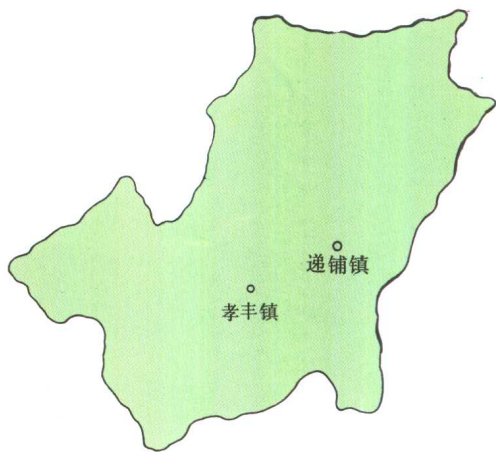
安吉于东汉中平二年(185)立县。明成化二十三年(1487)分境南九乡置孝丰县;1958年11月,撤销孝丰县建制,并入安吉县。面积共有1886.34平方公里,属长江三角洲开发区。

1992年人口43.98万,设7镇、22乡。



县治初在天目乡（今孝丰镇）；几经变迁，1958年11月迁递铺镇。

民国期间，递铺是一偏僻小镇，街长不足半公里。县人民政府迁入后，成为全县政治、经济、文化中心。



县城递铺镇今景



旧时递铺街房



70年代递铺镇貌



80年代递铺新街—胜利路



县境东、南、西三面为天目山脉环抱。南端龙王山海拔1587.4米，是浙北最高峰，山体雄伟，风景秀丽，森林茂密，树种繁多，1985年定为省级自然保护区。



龙王山主峰远眺



松峰天蜃



天目杜鹃



烂漫秋色


西苕溪源流为西溪，起自永和乡狮子山，流至塘浦长潭村与南溪汇合形成西苕溪干流，斜贯县境，于小溪口出县，注入太湖。



西溪、南溪汇合处



西苕溪出县处



龙王山马峰溪大瀑布

安吉为革命老区。1927年中国共产党在此建立支部；抗日战争期间，建立中共县委和抗日民主政府；中共浙西特委亦在安吉青松乡成立。

解放后，县委和县人民政府领导县民进行社会主义革命和社会主义建设。



1939年2月建立的中共浙西特委旧址



抗日战争期间人民武装使用过的武器



新四军苏浙军区粟裕司令员在反顽战役中的指挥部——山河吴家道吴宅旧址



孝丰烈士陵园(1985年4月建成)

县机关大院门景



中国共产党安吉县第七次代表大会

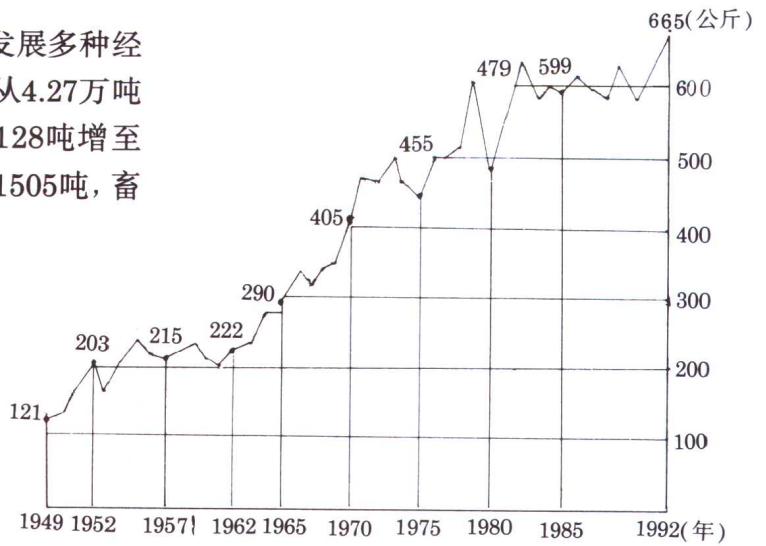


中国共产党
安吉县第七次代表大会
(1987年)

安吉县第
九届人民代表
大会第二次会
议(1988年)



解放后,重视粮食生产,发展多种经营。1949~1992年,粮食产量从4.27万吨增至17.86万吨,茶叶产量从128吨增至2443吨,蚕茧产量从6吨增至1505吨,畜牧业、渔业、副业等均有发展。



解放后粮食亩产量变化图



水田



全国名茶—安吉白片

证书



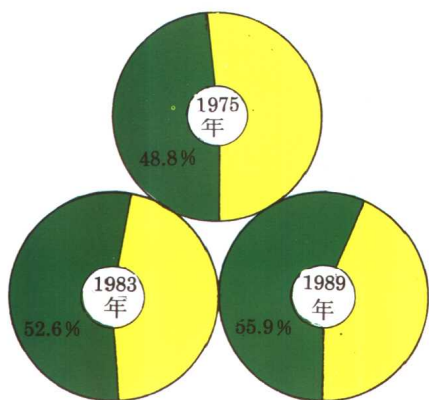
桑地



茶园

境内“七山一水二分田”，有丰富的林木资源。古树与珍稀树种众多，并不断开展绿化造林，1951~1992年累计造林86.1万亩。

森林覆盖率(%)



人造杉木林



古树青钱柳(树龄600年)



百年古树马尾松