

三门县志

三门县志编纂委员会



(浙)新登字1号

三门县志

三门县志编纂委员会编

浙江人民出版社出版

(杭州体育场路169号)

浙江星邦信息处理电脑有限公司激光照排 浙江新华印刷二厂印刷

开本 787×1092 1/16 印张 69.25 插页 15 字数 108.9 万 印数 1—4000

1992年3月第1版 1992年3月第1次印刷

ISBN 7-213-00779-3/K·196

定价:45.60元

序

《三门县志》五经寒暑，终于问世，这是三门县有史以来第一部县志，可喜可贺！

建县以来，三门人盼望有一部记载本县历史的志书。民国时，三门县政府曾开馆修志，但未成书。建国以后，由于种种原因，修志工作亦未能提上议事日程。中共十一届三中全会后，在改革、开放方针的指引下，政通人和，百业俱兴，修志夙愿终于得偿。

三门湾是祖国东部海岸的一方黄金宝地，以资源丰富、条件优越而闻名于世。我们的祖先为开发这片沃土洒下了汗水，也为反对外来侵略浴血奋战，创造了无数可歌可泣的英雄业绩。1949年2月17日，三门县在全省率先获得解放，建立了人民政权。此后，三门人民在中国共产党的领导下，进行社会主义革命和社会主义建设，用自己的才智和力量，开发三门湾，建设新三门。《三门县志》翔实地记载了三门人民在这块土地上生息、奋斗、建设的辉煌历史，给后人留下了一份丰厚的文化遗产。

开发、建设三门湾是全县人民的宏愿，也是县委、县人民政府为之奋斗的目标。过去我们由于对县情知之不多，了解不深，工作难以尽如人愿。《三门县志》的出版，为我们增添了一位可供了解县情的良师益友。鉴古知今，为“两个文明”建设的宏观决策提供科学依据，以造就发达的现代经济和全新的人文景观；又可把开发三门的优越条件辐射全国，借得东风，引发千帆，破浪前进。可以预期，未来的三门必将以崭新的面貌，出现在祖国的东海之滨。可喜的是，《三门县志》着力于地方特色和时代特点，可以作为乡土教材，借以教育人民，认识县情，热爱家乡，凝聚力量，自强不息。凡研究三门社会、经济、文化的仁人志士，亦可从中汲取养份，阅有所得。总之，一卷在手，对明察古今，了解本县的方方面面，是大有裨益的。

《三门县志》的修成是全县人民智慧和劳动的结晶。县委、县人民政府把修志作为“两个文明”建设的大事，列入县第九届人民政府要办的15件实事之一。在县志编纂委员会的统一筹划和各部门的大力协同下，经县志办公室、编辑部和所

有参与修志工作人员的广征博采,精心撰写,几经修改,终于编纂成书。值此《三门县志》出版之际,我们代表县委、县人民政府谨向为县志的编纂和出版付出了心血的领导、专家和编纂人员致以深切的谢意。

中共三门县委书记
三门县人民政府县长

陈子敬
王擎峰
1989年11月

2136/07

凡 例

一、本志以马克思列宁主义、毛泽东思想为指导，坚持四项基本原则，采取求实存真的方针，客观地记述政治、经济、文化等各方面的历史与现状。

二、本志系三门县第一部县志，以记述本县建县以来行政区划内的事件为主，对历史上曾隶属宁海、临海两县时的重大事件，亦作简要记载。

三、本志记述重点放在社会主义革命和社会主义建设时期，突出时代特点和滨海县的特色。

四、本志贯通古今，上限起自秦代，下限断至 1988 年。

五、全书由概述、大事记、专志各编、人物、丛录组成，计 27 编、119 章、425 节，采用志、记、传、照片、图、表、录 7 种形式。

六、中华人民共和国建立以前，采用中国历史纪年，在各章节首次出现时，用括号注明公元纪年。中华人民共和国建立以后，简称建国后，用公元纪年。解放后，指 1949 年 2 月 17 日三门解放起。年月日的记载，凡用汉字书写的为阴历，用阿拉伯数字书写的为阳历。

七、本志所用专有名词、称谓、时间、数字、计量单位、标点符号、引文注释等，均按志书书写规约撰写。有些常用特定历史名词，则用简称，在括号内注明。

八、全志数据一般以县统计局公布的数字为准，如县统计局缺项，则采用其他单位的有关统计数字。

九、立传人物以本籍的、近现代的、在县内有影响的人士为主，只记事迹不作评述。以卒年为序排列。

十、建国后历次政治运动，不专立编章，分别载于有关编章或《大事记》中。

十一、政区及机关名称，均系当时名称。地名，除必要时用历史名称外，均用《三门县地名志》所用标准地名。

十二、全书资料，取自各级馆藏档案、报刊、图书、历史文物、旧县志、宗谱，以及编写专志部门提供和调查采访的资料，一般不注明出处。

概 述

(一)

三门县位于浙江省东部沿海。西枕天台山,东濒三门湾,北接宁海县,南邻临海市,总面积 1510 平方公里,其中陆地为 1000 多平方公里,海域(含岛礁)约 500 平方公里,海岸线(陆岸)长 167 公里。属亚热带季风气候区,四季分明,温暖湿润。年平均气温 16.6℃,无霜期达 242 天,年平均降水量为 1659.5 毫米。灾害性天气影响首属台风、寒潮,冰雹偶有发生。地势西北高,东南低,略呈倾斜,中、西部属低山丘陵地区,间有小块河谷平地;东部为滨海平原,河道纵横,土壤肥沃。

出土文物证明,早在新石器时代,六敖镇尖坑山和亭旁镇包家上坟墩、邵家乡山根邵一带已有人类居住。至西汉昭帝始元二年(公元前 85 年),始属回浦县境(治章安);三国时属临海县;西晋太康元年(公元 280 年),分属临海县、宁海县;隋开皇九年(589),复属临海县;唐武德四年(621),复分属临海县、宁海县,宁海县治初设海游,唐武后永昌元年(689)治设广度里(今宁海城关)。自此始,历经唐、宋、元、明、清、民国,均分属两县。1940 年,自宁海县析出东南部 18 乡镇、临海县东北隅析出 5 乡镇以及原南田县 6 乡镇共 29 乡镇,设置三门县。1949 年 2 月 17 日成立县人民政府,1952 年南田区划归象山县。1958 年 10 月,三门县并入临海县,1962 年,恢复三门县建制。今辖 6 区、10 镇、24 乡、500 行政村,共 98300 户、385700 人,平均每平方公里(陆地)385.7 人。除 14 户 59 人为畲族、14 人为回族、10 人为壮族外,余均为汉族。县城海游镇,是全县政治、经济、文化、交通的中心。

(二)

在开拓三门的艰苦斗争中,三门人富有抵御侵略、反抗压迫的光荣革命传统。南宋德祐二年(1276),志士张和孙响应文天祥同举义兵抗元。明洪武二十年

(1387),筑健跳城防倭。明嘉靖四十年(1561),戚继光在该城率领军民浴血歼倭,功勋卓然。明末清初,张煌言、张名振迎鲁王至健跳监国,举兵抗清复明。清咸丰八年(1858)县人王延圆、赖余沈与临海人林大广、王彝霞义军联举,揭竿丹邱,攻入宁海城,杀县令邹全节。后遭镇压。

中国共产党诞生后,三门的革命斗争如火如荼。民国17年(1928)5月,在中共浙江省委和宁海县委领导下,发动亭旁农民武装起义,威震浙江,名闻全国。1940年,成立中共三门县委,领导抗日救亡工作。1947年冬,中共台属第一支游击队在亭旁山区活动,后迅速发展成“铁流”、“火花”两支部队。1949年2月17日,在浙东游击纵队的组织和指挥下,解放了三门县海游镇和亭旁镇,成为浙江省第一个建立起人民政权的县,率先谱写历史新篇章。

(三)

县以三门湾而得名,湾以条件优越、资源丰富而享誉。湾内岛屿星罗,群山环立,水深港阔,可泊万吨巨轮,为避风良港。境内矿藏资源丰富,有铅、锌、金、银、铁、钼、铜、粘土、高岭土、花岗岩等。三门湾猫头洋盛产大黄鱼、鲳鱼、鳓鱼、带鱼、墨鱼、蛏子、青蟹、毛蚶、牡蛎、虾等,素称“陆有林矿之饶,水有鱼盐之利”。清光绪二十五年(1899),意大利驻华公使马丁诺向清廷提出“租借”三门湾,清廷慑于舆论,并受英、日等国牵制,遂使意国迫租受挫。自此,三门湾蜚声海内外。国内有识之士,亦相继倡议开发。给谏张嘉禄曾上疏清廷,请开三门湾商埠。民国5年(1916),孙中山先生称三门湾为实业之要港,列入《建国方略》。民国8年,南洋华侨慕名回国,一再要求政府开辟三门湾港埠。翌年,大总统明令特许三门湾为模范自治农垦区域,作华侨回国居住经营实业之地。计划以围垦海涂发展农业为基础,次第进行倡导渔盐,开发矿产,兴办实业,然后达到自主商埠之目的。曾在杭州召开侨团代表会议,议决自治条例。后因江浙军阀战争爆发,侨商开发计划遂告停止。民国18年,上海总商会推荐许廷佐为承办三门湾商埠发起人,于当年10月国民政府批准三门湾开辟商埠计划,遂择海游港口原巡检司处所建埠。许廷佐以个人资本先行建筑益利码头、益利堆栈、旅馆,并着手测量三义(三门湾通义乌)铁路路线。然而定期在上海与巡检司间往返的益利轮船不幸被海盗抢劫,许廷佐遭灾,辟埠计划无法继续。后抗日战争爆发,春风不度,古湾依然沉睡如故。

(四)

三门虽有优越的地理条件和丰富的自然资源,然因开发较迟,加上陆路交通闭塞,信息不灵,致使工业薄弱,经济落后。1949年,全县只有39家私营小厂作坊,设备简陋,工业总产值116万元,占工农业总产值6.9%,粮食总产35825吨,农业总产值1556万元,工农业总产值1672万元。1950年后,在中国共产党和人民政府领导下,进行了社会主义革命和社会主义建设,变革农业生产关系,开展农田水利基本建设,推广先进农业技术,提高农业产量;特别重视三门湾经济开发,围垦海涂,发展渔、盐,兴办工业。经济发展速度逐步加快。党的十一届三中全会后,解放思想,坚持改革、开放,敞开海门、山门、城门,创造良好的投资环境,以吸引外地资金、技术和人才,加快三门湾经济开发。农村经济,积极发展水产养殖业、水果种植业和加工业,贯彻“捕养并举”方针,海水养殖迅速发展。建起全省最大的对虾育苗厂,年产对虾苗3—5亿尾,养殖对虾1.13万亩。1988年,水产养殖总面积8.97万亩,其中海水养殖7.09万亩,全年水产品总产量为2.96万吨。1985年海水养殖产量已跃居全省首位,列全国第十位。水果种植以发展海塘种桔为主,全县有柑桔6万亩,年产量11034吨,为全国柑桔出口基地县之一。高山种茶1.9万亩,年产茶叶734吨,色泽青绿,清香馥郁,远销港澳和东南亚各国。1988年,农业总产值1.14亿元,比1949年增7.3倍,占工农业总产值的23%;粮食总产量12.42万吨,比1949年增2.4倍。工业生产开展多渠道技术经济协作,先后与北京、上海、山西、江苏等20个省市、100多个大专院校、科研单位建立了协作关系,引进建设项目。至1988年,用于工业的固定资产投资1.28亿元,建立起机电、食品、橡胶、轻纺、化工、建材、酿造、制盐、皮革、工艺美术、冶金等行业,工业企业1843家,工业总产值2.93亿元,比1949年增加251倍,占工农业总产值的71.9%。近几年乡镇工业异军突起,1988年乡镇工业总产值1.66亿元,比1978年增加17倍,占工业总产值的56.7%。主要工业产品有:变压器、电机保护开关、原盐、罐头、水泥、手套、鞋类、席草帽、服装、茶叶、花岗石装饰板、锯床、以及橡胶、塑料、聚氨酯制品等。1988年工农业总产值4.07亿元,比1949年增23倍。1950年至1988年,平均每年增长8.53%,其中1979年至1988年,平均每年增长16.66%。在经济建设中,优先发展交通事业。1955年9月,宁(波)高(枧)、岭(口)三(门)公路建成通车,使县城与地区、省城相通;

航运事业发展较快。至1988年,建港口4个,生产码头泊位8个。海运南至广州,北通秦皇岛,西进长江水系;建公路总长284.4公里,实现了乡乡通公路。交通运输业的发展,促进商品生产和流通,城乡市场购销兴旺。1988年,商业网点每万人159个,集市贸易市场41个,贸易成交额达6021万元,社会商品零售总额1.75亿元,外贸出口总额3371万元,财政总收入3722万元,收支平衡,略有节余。金融、保险事业也随之发展,银行存款余额达7994万元。1988年农民人均年收入607元,全民与县属集体职工年平均工资1581元。人均生活用房面积20.75平方米,昔日的茅房草舍,已被宽敞明亮的新房所代替。新建住房,多为钢筋混凝土结构,设施配套。电视机、电冰箱、洗衣机等中高档消费品不断进入职工和农民家庭。

随着经济的发展,教育、科技、文化、广播、电视、卫生、体育事业发展迅速。1988年共有小学385所,初中30所,普通高中6所,农职业技术学校3所,广播电视大学(三门工作站)1所,职工进修学校1所,幼儿园61所,在校学生54379人,小学学龄儿童入学率达98.07%。1977—1988年,考入高等院校学生864人,考入中专技校学生1412人。科技队伍不断壮大,已取得技术职务任职资格的各类科技人员3850人。科技工作对促进生产力发展的作用日益明显。1978年以来,全县获得省以上科技成果奖的有21项。县有文化馆、博物馆、图书馆、档案馆、广播站、电视台、电影院、影剧院、工人文化宫等文化设施和越剧团专业文化团体;区、乡(镇)有34个文化站和99个电影放映队。电视人口覆盖率达70%,广播村通播率达90%。全县共有医疗卫生机构56个,专业卫生技术人员684人,平均每万人拥有卫生技术人员18人。县城有体育场1所,室内游泳池1个,体育运动活跃,竞技水平不断提高。至1988年,共获国家级、省级金牌114枚、银牌117枚、铜牌96枚。计划生育工作取得巨大成绩。1988年人口出生率为13.16‰,人口自然增长率8.18‰。

(五)

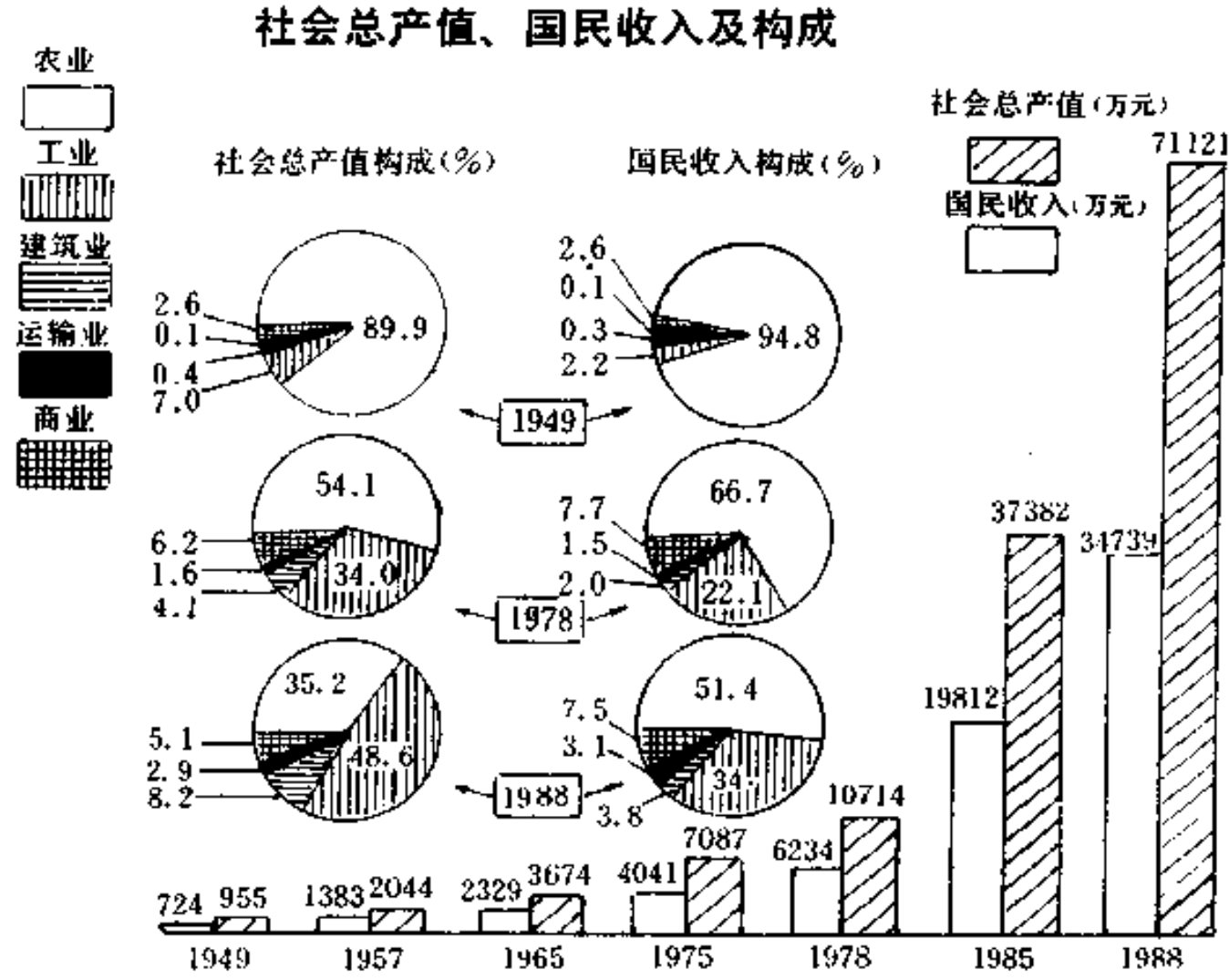
本县历史悠久,人才辈出。北宋罗适,登治平进士,为官十任,六为农官,对水利建设成绩卓著。著作有《易解》、《赤城集》100卷。为政清廉,是台州人士闻世之始。明叶兑向朱元璋上《武事一纲三目》受到朱的重视。清章棫,登光绪进士,殿试选授翰林院检讨,为清末著名学者、教育家、书法家。现代著名作家林淡秋,翻

译出版世界文学名著 300 多万字。在革命斗争中，一批革命志士为人民解放事业，抛头颅、洒热血，谱写了一篇篇不朽的壮歌。

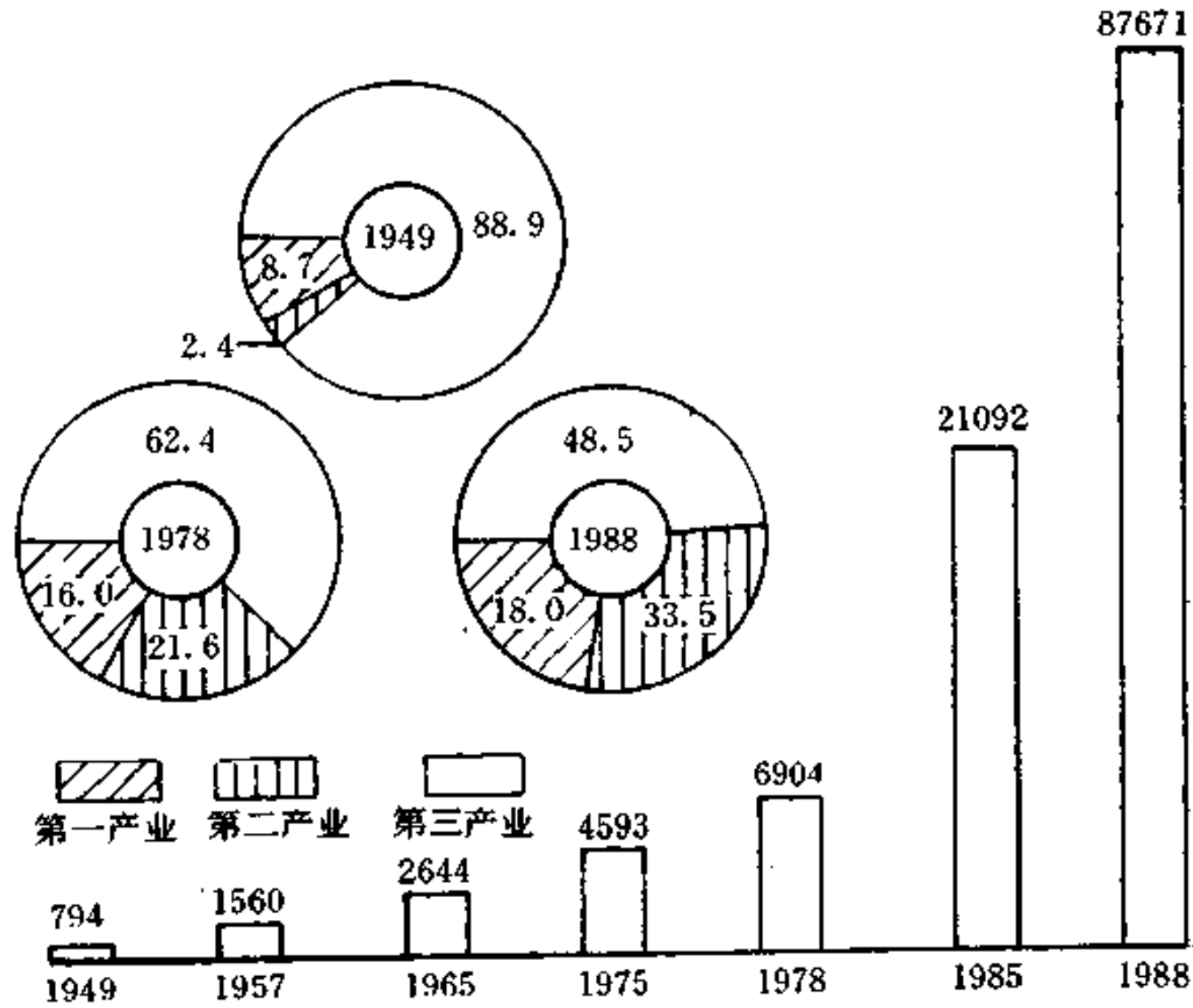
县境内古迹名胜颇多。满山岛发现 5 座石棚，为原始人类居住、贮藏之所；并发现印纹硬陶片和原始青瓷片。明洪武二十年所建健跳千户所，城墙部份完好。当地人民为纪念戚继光驱逐倭寇的不朽功勋，建有戚公祠（现为学校），尚存“大都督南塘戚令公去思碑”。三岩乡仙岩洞为海天胜境，建有文信国公大忠祠，内有历代名人碑刻和摩崖浮雕，供人凭吊。亭旁镇有亭旁起义总指挥部旧址，革命摇篮——亭山小学旧址和亭旁起义纪念碑，光辉永照，激励后人。瑞云山麓之晋朝古刹广润寺，景色清幽，前为侨光中学宁海分校，现为省重点中学——三门中学之校址，今存“千佛楼”。距县城东北 10 里的蛇蟠岛，奇洞密布，有“千洞岛”之称。岩洞纵横交错、连环套迭、怪石嶙峋、风光奇异。洞内凉风习习，清爽宜人；洞外，波光粼影，尽收眼底。可辟成旅游避暑胜地。县城有南山风景区，山上林葱竹翠，鸟语花香，县文化馆等建筑及“葆春”、“龙山”两亭，画梁飞檐，古色古香，空气清新，环境幽静，为游人休憩佳地。

三门湾是一块尚待进一步开垦的“处女地”，勤劳勇敢的三门人民正在中国共产党的领导下，同心协力，有信心、有决心把三门建成一个文明、优美、繁荣、富庶的社会主义新天地！

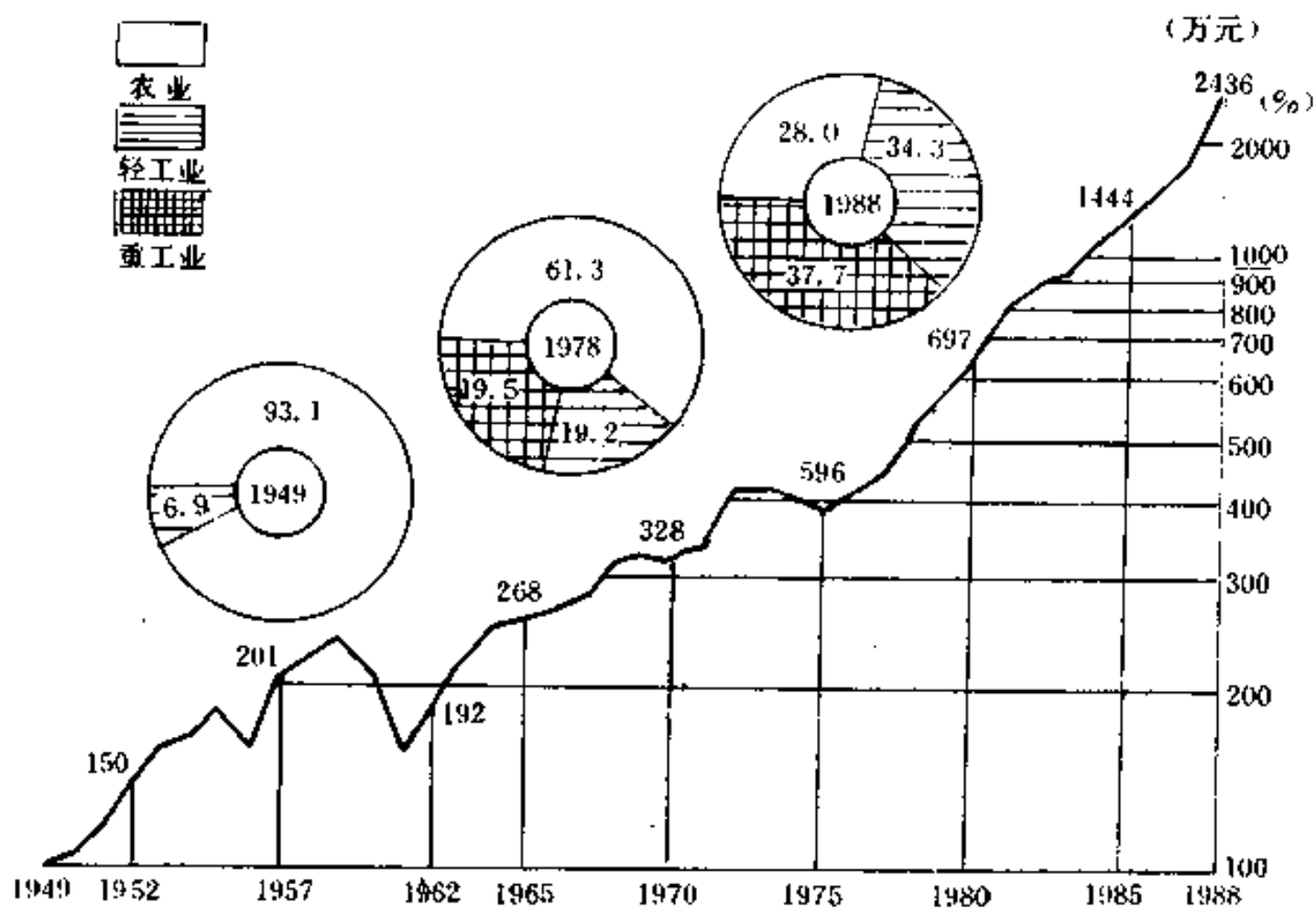
综合图表



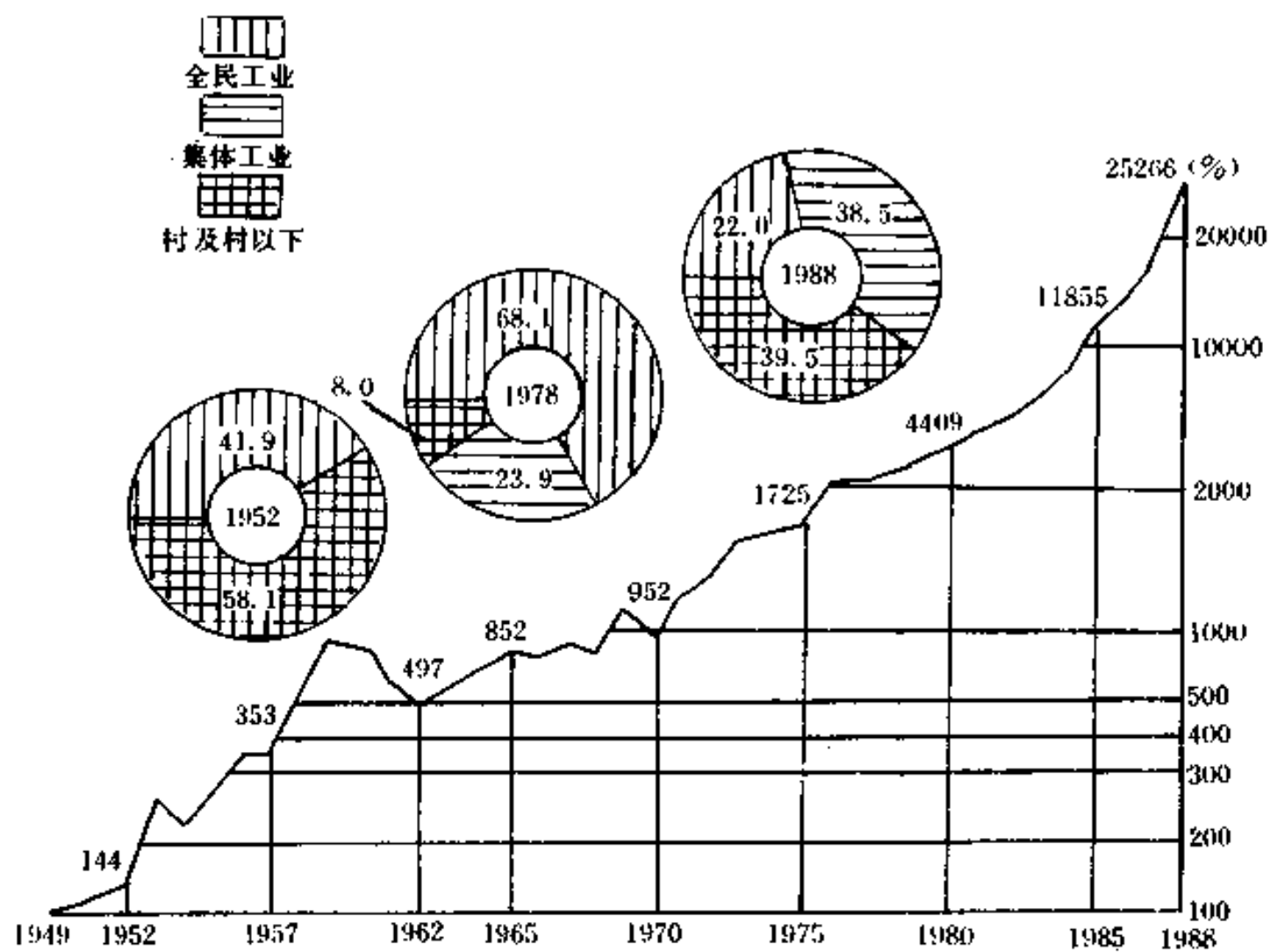
国民生产总值及构成 (万元 %)



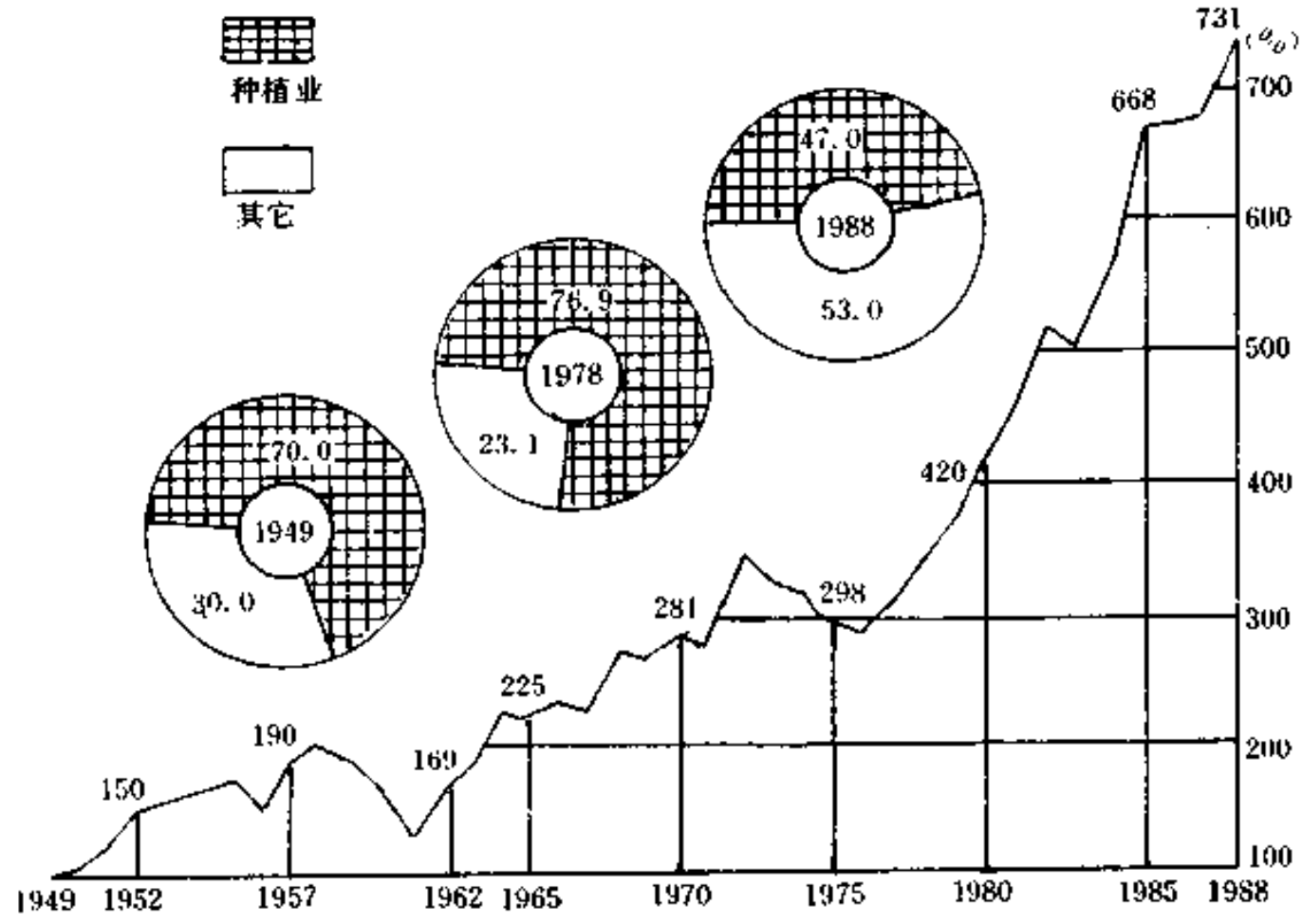
工农业总产值发展速度和构成



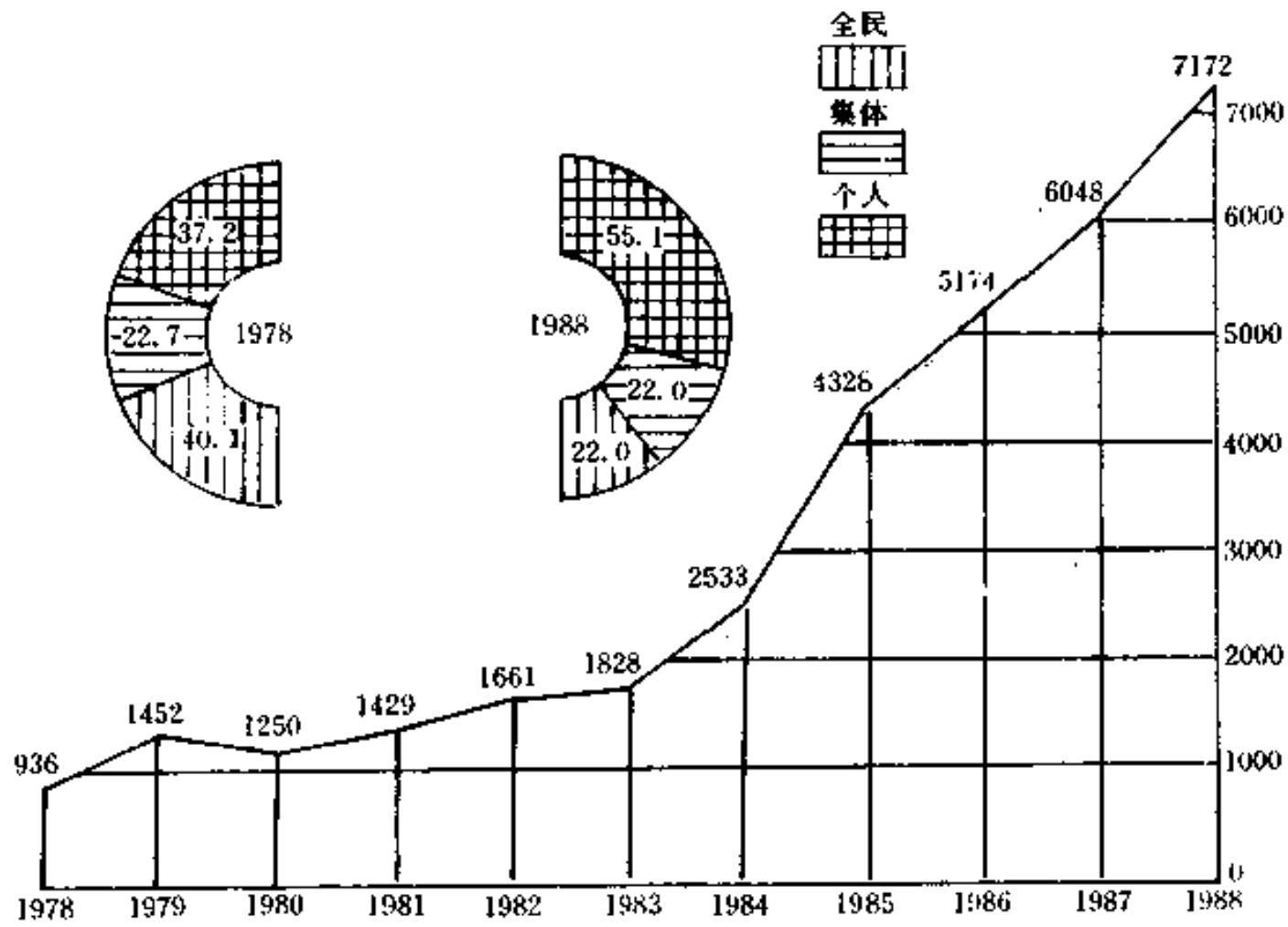
工业总产值发展速度和构成



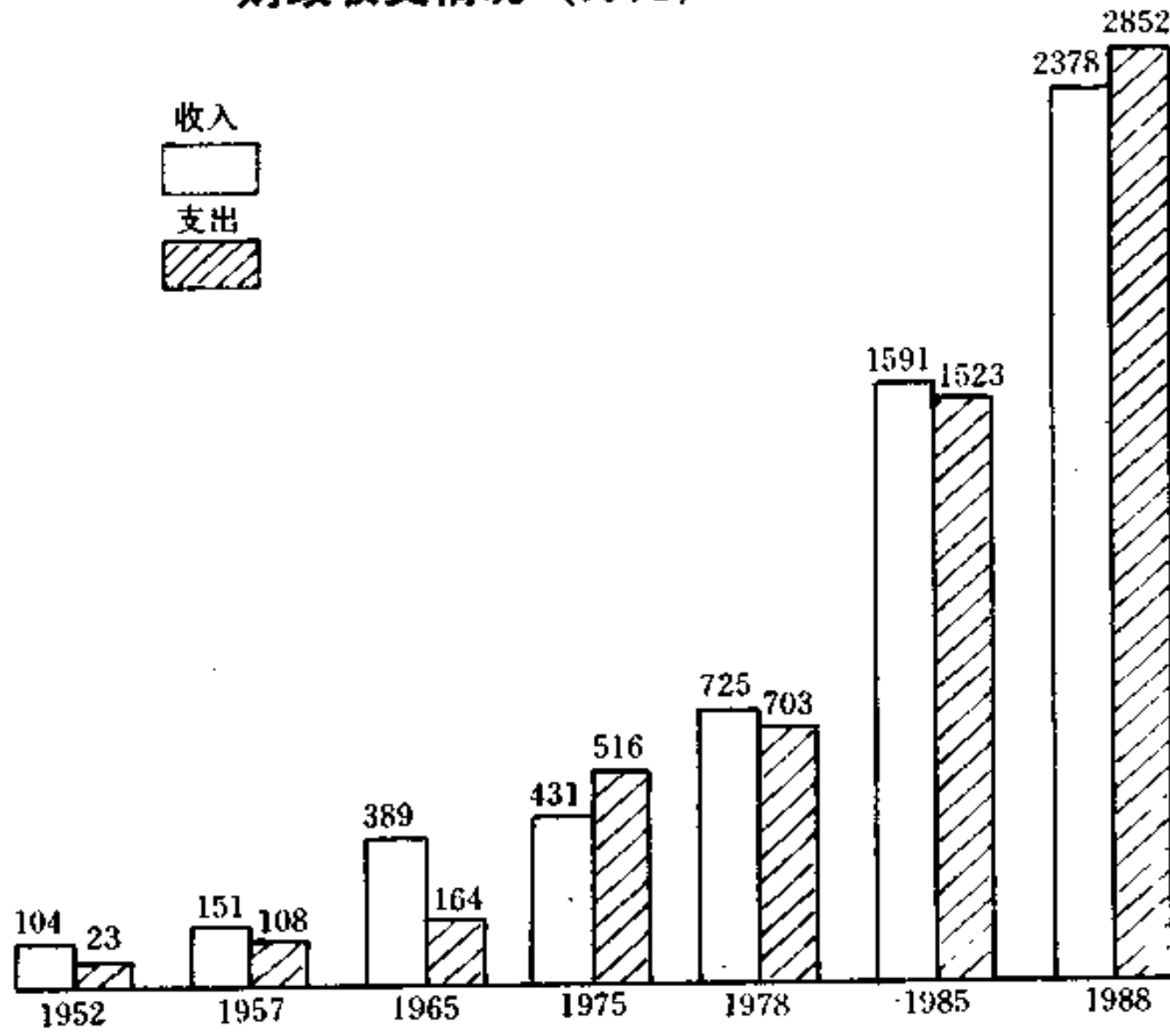
农业总产值发展速度和构成



全社会固定资产投资总额 (万元)

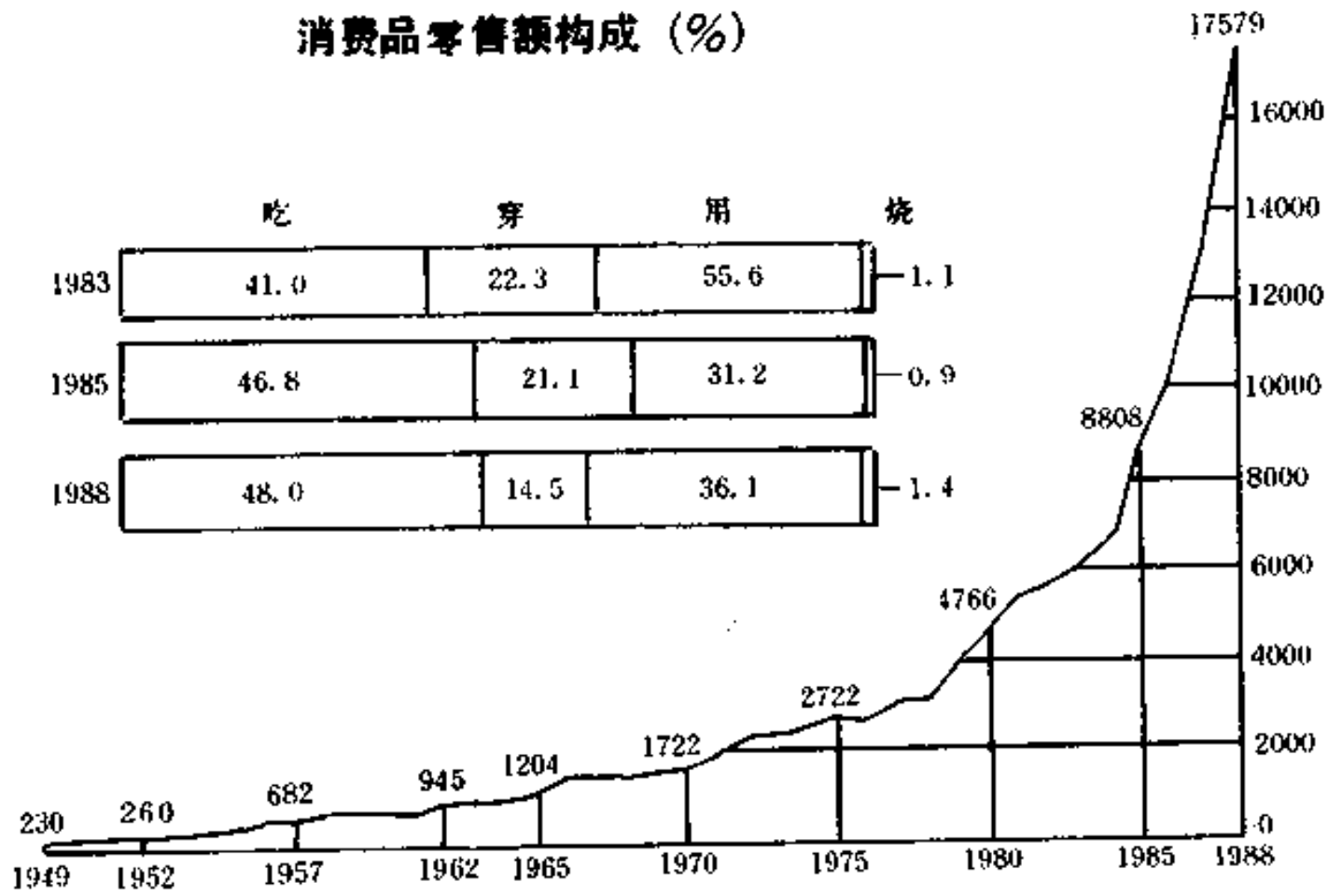


财政收支情况 (万元)



社会商品零售总额 (万元)

消费品零售额构成 (%)



工农业总产值发展情况

单位：万元、%

年份	工农业 总产值	增长量			增长速度			各个时期 平均增长 速度
		以上年 为基期	以 1949 年为基期	以 1978 年为基期	以上年 为基期	以 1949 年为基期	以 1978 年为基期	
1949	1672		0			0.00		
三年恢复时期								
1950	1750	78	78		4.67	4.67	14.40	
1951	2029	279	357		15.94	21.35		
1952	2503	474	831		23.36	49.70		
一五时期								
1953	2763	260	1091		10.39	65.25	6.11	
1954	2851	88	1179		3.18	70.51		
1955	3079	228	1407		8.00	84.15		
1956	2742	-337	1070		-10.95	64.00		
1957	3367	625	1695		22.79	101.38		
二五时期								
1958	3830	463	2158		13.75	129.07	-0.97	
1959	4098	268	2426		7.00	145.10		
1960	3657	-441	1985		-10.76	118.72		
1961	2731	-926	1059		-25.32	63.34		
1962	3207	476	1535		17.43	91.81		
调整时期								
1963	3696	489	2024		15.25	121.05	11.86	
1964	4373	677	2701		18.32	161.54		
1965	4489	116	2817		2.65	168.48		
三五时期								
1966	4657	168	2985		3.74	178.53		

续表

年份	工农业 总产值	增长量			增长速度			各个时期 平均增长 速度
		以上年 为基期	以 1949 年 为基期	以 1978 年为基期	以上年 为基期	以 1949 年为基期	以 1978 年为基期	
1967	4739	82	3067		1.76	183.43		4.08
1968	5316	577	3644		12.18	217.94		
1969	5623	307	3951		5.78	236.30		
1970	5482	-141	3810		-2.51	227.87		
四五时期								
1971	5737	255	4065		4.65	243.12		3.89
1972	7024	1287	5352		22.43	320.10		
1973	7071	47	5399		0.67	322.91		
1974	6941	-130	5269		-1.84	315.13		
1975	6636	-305	4964		-4.39	296.89		
五五时期								
1976	6934	298	5262		4.49	314.71		11.92
1977	7409	475	5737		6.85	343.12		
1978	8723	1314	7051	0	17.74	421.71	0.00	
1979	10009	1286	8337	1286	14.74	498.62	14.74	
1980	11655	1646	9983	2932	16.45	597.07	33.61	
六五时期								
1981	13322	1667	11650	4599	14.30	696.77	52.72	15.68
1982	14892	1570	13220	6169	11.79	790.67	70.72	
1983	15943	1051	14271	7220	7.06	853.53	82.77	
1984	18863	2920	17191	10140	18.32	1028.17	116.24	
1985	24147	5284	22475	15424	28.01	1344.20	176.82	
七五时期								
1986	26747	2600	25075	18024	10.77	1499.70	206.63	15.68
1987	30310	3563	28638	21587	13.32	1712.80	247.47	
1988	40725	10415	39053	32002	34.36	2335.71	366.87	

注：1950—1988 年平均每年增长 8.53%，其中，1979—1988 年平均增长 16.66%。