

中华人民共和国
分省地图集

地图出版社

中华人民共和国 分省地图集

地图出版社

1974年10月

中华人民共和国分省地图集

* * *

地图出版社编制出版印刷
新华书店北京发行所发行

* * *

787×1092 $\frac{1}{6}$ 16 $\frac{1}{8}$ 印张
1974年10月第1版 北京第1次印刷
统一书号：12014·788（代号：41015）

定价：6.30元

* * *







本图上中国国界线系按我社出版的
1:400万“中华人民共和国地图”绘制

图 例

居 民 点

政区图注记

-  100万人以上
-  30—100万人
-  10—30万人
-  5—10万人
-  1—5万人
-  1万人以下

-  **北京市** 河内 首 都 和 首 府 地 区
-  **长沙市** 省、自治区、直辖市革命委员会驻地
-  **延吉市** 自治州、盟、地级革命委员会驻地
-  **遵义市** 省辖和地辖市革命委员会驻地
-  **昔阳** 县级革命委员会驻地
-  **大寨** 人民公社驻地或村镇

注：外国首都和首府以下的居民点注记，按城市主次区分。

地形图注记

- 北京市 河内** 首 都 和 首 府 地 区
- 南京** 省、自治区、直辖市革命委员会驻地
- 宜宾** 一般市、县或村镇































交 通

-  铁 路
-  公 路
-  大 道
-  关 隘 或 山 口
-  运 河
-  100里(185公里) 航海线及航海里程
-  港 口

境 界

-  国 界
-  未 定 国 界
-  省、自治区、直辖市界
-  自治州、盟、地级界
-  地 区 界

水 文 及 地 形

-  海 岸 线
-  沙 洲、暗 沙
-  珊 瑚 礁
-  湖 泊
-  咸水湖、湖面高度注记
-  时 令 河、时 令 湖
-  迁 移 河、迁 移 湖
-  常 年 河
-  干 涸 河
-  伏 流 河
-  瀑 布
-  水 库、闸 坝
-  渠 道
-  蓄 洪 区
-  井
-  泉
-  温 泉
-  沼 泽
-  盐 沼 泽
-  等 高 线
-  等 深 线
-  山 峰 及 注 记
-  高 程 点 及 注 记
-  火 山
-  冰 川、雪 被
-  沙 漠(新月形多垄、蜂窝状沙丘、平沙)
-  砾 漠
-  风 蚀 残 丘
-  黄 土 沟
-  石 灰 岩 地 形(峰 林、漏 斗)

其 他

-  长 城
-  文 化 古 迹

城 市 略 图

-  铁 路 及 车 站
-  公 园 或 绿 化 地
-  城 墙
-  街 道
-  桥 梁
-  塔

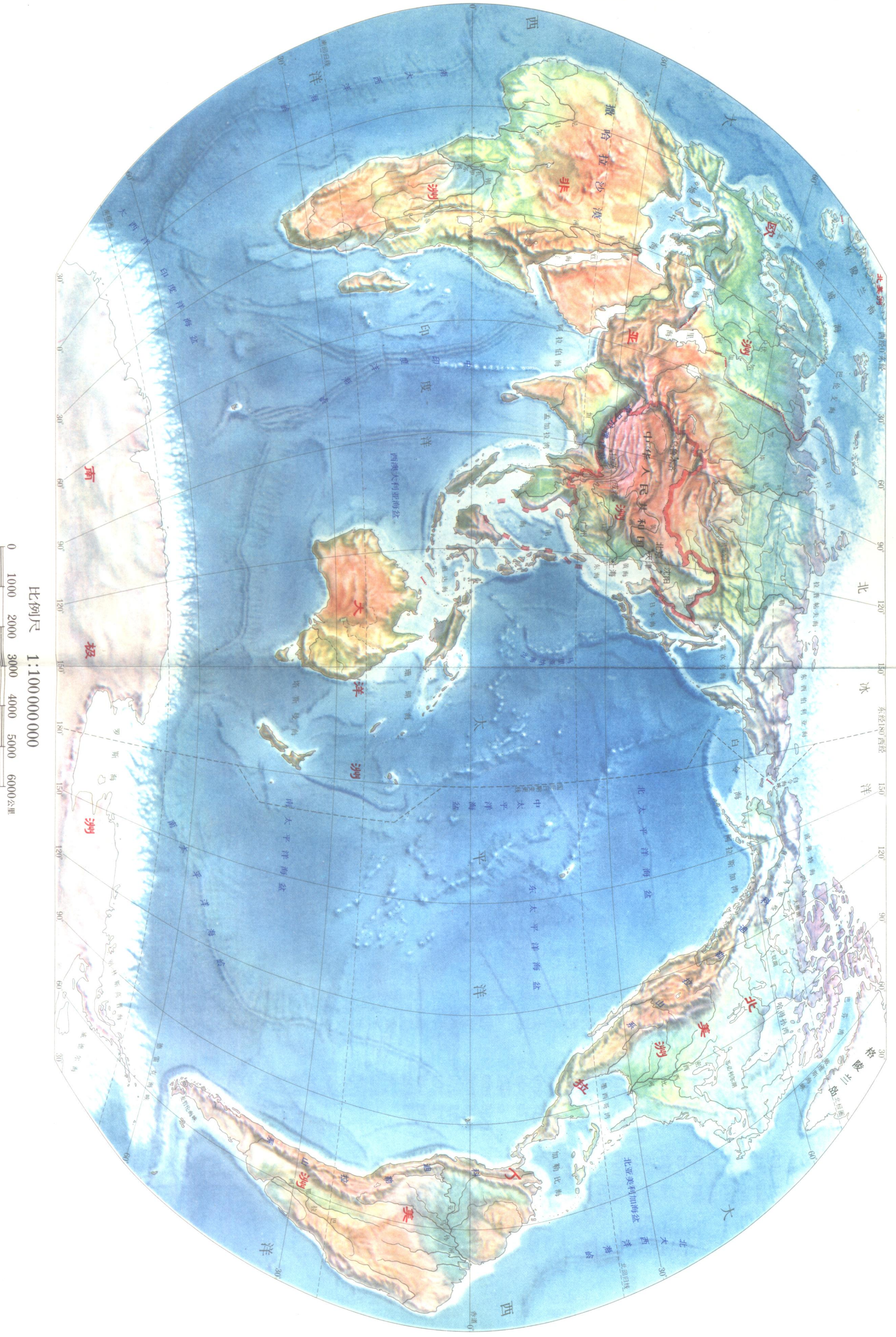
目 录

页 次	内 容	比 例 尺
1—4	祖国在世界上的位置	1:100 000 000
5—8	中国政区	1:25 000 000
9—12	北京市、天津市	1:1 330 000
13—16	河北省	1:2 330 000
17—20	山西省	1:2 000 000
21—24	内蒙古自治区	1:4 000 000
25—28	辽宁省	1:3 000 000
29—32	吉林省	1:3 330 000
33—36	黑龙江省	1:4 660 000
37—40	山东省	1:2 000 000
41—44	上海市、江苏省	1:2 000 000
45—48	沪宁杭地区	1:1 330 000
49—52	安徽省	1:2 000 000
53—56	浙江省	1:2 000 000
57—60	江西省	1:2 000 000
61—64	福建省	1:2 000 000
65—68	台湾省	1:2 000 000
69—72	河南省	1:2 330 000
73—76	湖北省	1:2 330 000
77—80	湖南省	1:2 330 000
81—84	广东省	1:3 330 000
85—88	南海诸岛 珠江三角洲	1:10 660 000 1:1 330 000
89—92	广西壮族自治区	1:2 660 000
93—96	陕西省	1:2 660 000
97—100	宁夏回族自治区	1:2 330 000
101—104	甘肃省	1:4 660 000

目 录

页 次	内 容	比 例 尺
105—108	青海省	1:4 000 000
109—112	新疆维吾尔自治区	1:6 660 000
113—116	四川省	1:4 000 000
117—120	成渝地区	1:1 330 000
121—124	贵州省	1:2 330 000
125—128	云南省	1:4 000 000
129—132	西藏自治区	1:6 660 000
133—137	中国地形	1:18 000 000
138	北京市、天津市、河北省、山西省地形	1:5 000 000
139	内蒙古自治区地形	1:6 000 000
140	辽宁省地形	1:4 000 000
141	吉林省地形	1:5 000 000
142	黑龙江省地形	1:7 500 000
143	山东省、河南省地形	1:5 000 000
144	上海市、江苏省、安徽省、浙江省地形	1:5 000 000
145	江西省、福建省、台湾省地形	1:5 000 000
146	湖北省、湖南省地形	1:5 000 000
147	广东省、广西壮族自治区地形	1:6 000 000
148	陕西省地形	1:5 000 000
149	甘肃省、青海省、宁夏回族自治区地形	1:8 000 000
150	新疆维吾尔自治区地形	1:11 000 000
151	四川省地形	1:6 000 000
152	云南省、贵州省地形	1:6 000 000
153	西藏自治区地形	1:9 000 000
154—251	地名索引	

祖国在世界上的位置





世界各国家和地区面积、人口表

世界陆地面积共一亿四千九百五十万平方公里。全世界共有二百个左右的政区单位——国家和地区。据一九七〇年统计，全世界人口共有三十六亿三千五百万人。

亚 洲			非 洲		
国家或地区	面积 (平方公里)	人口 (千人)	国家或地区	面积 (平方公里)	人口 (千人)
中华人民共和国	约9 600 000	700 000多	不丹	46 000	1 000
越南	329 600	40 000	锡金	7 100	175
老挝	231 400	约3 000	尼泊尔	141 400	11 300
柬埔寨	181 000	约7 000	阿富汗	约650 000	约16 000
朝鲜	220 791	40 000多	伊朗	1 645 000	29 280
蒙古	1 565 000	1 301	伊拉克	444 400	9 465
日本	372 200	103 700多	叙利亚	187 000	6 300
菲律宾	299 700	37 008	黎巴嫩	10 400	2 700
马来西亚	329 589	10 430	巴勒斯坦(附以色列)①	27 000	约4 000
新加坡	585	2 120	约旦	约96 000	2 200多
文莱(英)	5 770	179	沙特阿拉伯	约2 400 000	约7 000
印度尼西亚	1 904 345	124 200	科威特	17 820	815
帝汶岛(葡属部分)	14 900	520	巴林	598	216
泰国	514 000	35 660	卡塔尔	10 300	约130
缅甸	约670 000	28 200	阿拉伯联合酋长国	82 880	约265
斯里兰卡	65 600	约12 700	阿曼	212 380	约750
马尔代夫	298	约125	阿拉伯也门共和国	195 000	5 000
巴基斯坦	803 944	64 892	也门民主人民共和国	287 000	1 500
印度	2 952 400	548 000	土耳其	780 576	36 160
孟加拉国	142 766	75 000	塞浦路斯	9 200多	630
埃及	1 002 000	约35 000	扎伊尔	2 345 800	20 560
苏丹	2 505 800	15 800	布隆迪	27 834	3 540
利比亚	1 759 540	约2 000	卢旺达	26 338	3 800多
突尼斯	164 150	5 200	乌干达	236 000	10 025
阿尔及利亚	2 381 741	14 640	肯尼亚	582 600	10 942
摩洛哥	约451 500	15 370	埃塞俄比亚	1 230 000	25 200
西属撒哈拉	273 000	73	索马里	637 657	4 500
加那利群岛(西)	7 273	940	法属索马里	23 000	125
毛里塔尼亚	1 030 000	1 500	坦桑尼亚	939 719	12 588
塞内加尔	196 200	3 900	赞比亚	752 617	4 100
冈比亚	10 400	350	安哥拉(葡)	约1 240 000	约5 400
马里	1 204 000	5 000	津巴布韦(罗得西亚)	389 300	5 310
几内亚	245 900	约4 000	(在白人种族主义者统治下)		
几内亚(比绍)	36 100	800	马拉维	119 300	4 200
塞拉利昂	72 300	约3 000	莫三鼻给(葡)	783 000	7 376
利比里亚	111 400	1 500	博茨瓦纳	574 700	648
象牙海岸	322 500	5 100	南非(阿扎尼亚)	1 223 300	21 282
加纳	238 600	8 545	(在白人种族主义者统治下)		
多哥	56 600	1 950	莱索托	30 300	969
达荷美	112 600	2 790	斯威士兰	17 400	397
上沃尔特	274 200	5 500	纳米比亚(西南非洲)	824 300	610
尼日尔	1 267 000	4 120	(前南非委任统治地, 现为南非非法吞并)		
尼日利亚	923 800	66 000	马达加斯加	595 800	7 200
乍得	1 284 000	3 560	塞舌尔群岛(英)	404	60
喀麦隆	474 900	5 800	科摩罗群岛(法)	2 236	280
赤道几内亚	28 051	约1 000	毛里求斯	2 000多	820
圣多美岛和普林西比岛(葡)	964	71	留尼汪岛(法)	2 510	450
中非	622 900	2 255	佛得角群岛(葡)	4 030	250
加蓬	267 000	630	马德拉群岛(葡)	813	283
亚速尔群岛(葡)	2 300	333	圣赫勒拿岛和阿森松岛等(英)	380	5
刚果	342 000	1 000			
卡奔达(葡)	7 770	51			

		欧		洲	
阿尔巴尼亚	28 700	2 300	冰岛	103 100	205
苏联	22 400 000	241 748	英国	244 200	55 812多
波兰	311 730	33 000	爱尔兰	68 867	2 921
捷克斯洛伐克	127 870	14 418	荷兰 (包括内陆海)	40 884	13 000
匈牙利	93 031	10 315	比利时	30 513	9 690
罗马尼亚	237 500	20 600	卢森堡	2 586	339
保加利亚	110 927	8 500	法国	551 208	51 000
南斯拉夫	255 804	20 504	摩纳哥	1 49	23
德意志民主共和国	108 178	17 057	瑞士	约41 300	6 257
德意志联邦共和国	247 975	59 600	列支敦士登	158	22
希腊	132 562	8 736	意大利	301 225	54 740
奥地利	83 850	7 450	圣马力诺	61	18
芬兰	337 000	4 707	西班牙	504 748	33 500
瑞典	449 793	8 014	安道尔	465	19
挪威 ²⁾	323 917	3 943	葡萄牙	88 941	9 560
丹麦 ³⁾	43 069	4 950	马耳他	316	323

大洋洲及太平洋岛

澳大利亚	7 704 000	12 720	马里亚纳群岛、加罗林群岛、 马绍尔群岛 (美托管)	1 770	94
新西兰	268 676	2 780	关岛 (美)	532	58
西萨摩亚	2 950	137	瑙鲁	22	6
汤加	668	77	吉尔伯特群岛和埃利 斯群岛 (英)	287	55
斐济	18 200	520	东萨摩亚 (美)	196	30多
巴布亚 (澳)	234 000	668	纽埃岛 (新)	259	5
新几内亚 (澳托管)	240 000	1 772	托克劳群岛 (新)	10	2
英属所罗门群岛	31 100	148	库克群岛 (新)	230	20
新赫布里底群岛 (英、法)	14 700	78	法属波利尼西亚	3 750	98
新喀里多尼亚岛 (法)	19 000	100			

拉丁美洲

墨西哥	1 972 546	50 700	瓜德罗普岛 (法)	1 780	320
危地马拉	108 889	5 179	安提瓜岛 (英)	442	63
洪都拉斯	112 088	2 700	圣克里斯托夫—尼维斯—安 圭拉岛 (英)	396	35
伯利兹 (英)	22 957	122	蒙特塞拉特岛 (英)	101	12
萨尔瓦多	21 393	3 500	多米尼加岛 (英)	750	70
尼加拉瓜	148 000	2 020	圣卢西亚岛 (英)	616	101
哥斯达黎加	50 900	1 790	圣文森特岛 (英)	389	89
巴拿马	77 082	1 460	圭亚那	214 970	763
古巴	110 900	8 550	苏里南 (荷属圭亚那)	142 822	400
海地	27 750	4 860	圭亚那 (法)	91 000	44
多米尼加	48 442	4 320	委内瑞拉	912 050	10 720
牙买加	11 424	1 900多	哥伦比亚	1 138 338	22 000
巴哈马	11 396	173	巴西	8 511 965	100 000
格林纳达	344	105	厄瓜多尔	455 454	6 089
特立尼达和多巴哥	5 128	1 040	秘鲁	1 295 154	13 568
巴巴多斯	431	253	玻利维亚	1 098 581	4 800
开曼群岛 (英)	259	11	智利	741 767	10 400多
特克斯群岛和凯科斯群岛 (英)	430	6	阿根廷	2 776 656	24 352
波多黎各岛 (美)	8 900	2 754	巴拉圭	406 752	2 380多
美属维尔京群岛	344	70	乌拉圭	186 926	2 880多
英属维尔京群岛	153	9	马尔维纳斯群岛 (福克 兰群岛) (阿、英争议)	约 12 000	2多
安的列斯群岛 (荷属部分)	989	220			
马提尼克岛 (法)	1 090	345			

北美洲

加拿大	9 956 709	22 400	百慕大群岛 (英)	53	50
美国	9 363 000	204 765	圣皮埃尔岛和密克隆岛 (法)	242	6

注：①根据联合国1947年关于巴勒斯坦问题的决议，以色列面积为14 000平方公里，但1948年以色列同阿拉伯国家战争中，侵占了6 000多平方公里的土地，实际控制面积为20 700平方公里，人口2 780 000。

②不包括斯匹次卑尔根群岛 (面积62 730平方公里，人口4 000) 与其它所有岛屿。

③不包括法罗群岛 (面积1 399平方公里，人口38 000) 和格陵兰岛 (面积2 175 600平方公里，人口46 300)。

中国政区

比例尺

1:25 000 000

0 250 500 750 1000公里



全国行政区划统计表 (截止1973年12月31日止)

省	22	北	天	河	山	内	辽	吉	黑	山	上	江	安	浙	江	福	台	河	湖	湖	广	广	陕	宁	甘	青	新	四	贵	云	西	合		
自治区	5	京	津	北	西	蒙	宁	林	龙	东	海	苏	徽	江	西	建	湾	南	北	南	东	西	夏	肃	海	疆	川	州	南	藏	计			
直辖市	3	市	市	省	省	自治区	省	省	省	省	省	省	省	省	省	省	省	省	省	省	省	自治区	自治区	省	省	自治区	省	省	省	自治区				
地级								1																	2	6	5	3	2	8	29			
自治州																															1			
行政地区																																174		
盟																																7		
省辖和地辖市																																	178	
县	9	5	137	101	16	44	39	63	106	10	64	70	65	80	60																		2012	
自治县																																	66	
旗																																	53	
自治旗																																	3	
镇																																	1	
合计																																	2135	

图例

- ★ 我国首都
 - 省、自治区、直辖市革命委员会驻地
 - 直辖市
 - 市
 - 一般城镇
 - 外国首都和首府
 - 航空线
- ① 钓鱼岛 ② 赤尾屿



中 国 政 区

概况 我国位于亚洲东部,太平洋的西岸。东邻朝鲜,南接越南、老挝、缅甸,西南和西部与印度、不丹、锡金、尼泊尔、巴基斯坦、阿富汗接壤,西北和东北面是苏联,正北面为蒙古。东和东南隔黄海、东海、南海与日本、菲律宾、马来西亚、印度尼西亚及文莱等国家和地区相望。面积约九百六十万平方公里,是亚洲面积最大的国家,也是世界上面积最大的国家之一。全国人口七亿多,是世界上人口最多的国家。我国是统一的多民族的国家,共有汉、蒙古、回、藏、维吾尔、苗、彝、壮、布依、朝鲜、满、高山等五十多个民族,其中汉族约占总人口的百分之九十四。现在全国共设北京、上海、天津三个直辖市;河北、山西、辽宁、吉林、黑龙江、陕西、甘肃、青海、山东、江苏、浙江、安徽、江西、福建、台湾(待解放)、河南、湖北、湖南、广东、四川、贵州、云南二十二个省;内蒙古、宁夏、新疆、广西、西藏五个自治区。首都北京。

我国是世界上经济、文化发展最早的国家之一。虽然各民族发展的程度不同,但是都已有悠久的历史。我国有文字可考的历史将近四千年之久。我国劳动人民创造了素称发达的农业、手工业和丰富的文化典籍。我国在世界上最早发明了指南针;公元初就有了火药;远在一千八百年前,已经发明了造纸法;在八百年前,发明了活字印刷。中华民族不但以刻苦耐劳著称于世,同时又是富于革命传统的民族,对于人类社会历史的发展和进步有着伟大的贡献。一八四〇年鸦片战争以后,帝国主义侵入,封建统治者与帝国主义相勾结,使我国逐渐沦为半殖民地半封建社会。但是,我国各族人民从来没有停止过反对帝国主义侵略和反对封建统治的斗争,先后爆发了平英团、太平天国、义和团等起义和战争,以及在伟大的民主主义革命家孙中山先生领导下推翻了满清封建王朝的辛亥革命。在伟大导师列宁领导的俄国十月社会主义革命的影响下,一九一九年从北京开始,爆发了标志着我国新民主主义革命时期开始的“五四”运动。一九二一年七月一日,我国人民的伟大领袖毛主席亲自缔造的中国共产党光荣诞生。中国共产党把马克思列宁主义的普遍真理同我国革命的具体实践相结合,领导全国各革命阶级各革命派别,经过二十多年英勇卓绝的武装斗争,打败了日本侵略者,推翻了蒋介石集团的反动统治,赶走了美帝国主义。一九四九年十月一日中华人民共和国的成立,标志了新民主主义革命阶段的基本结束和社会主义革命阶段的开始。全国人民在伟大领袖毛主席和中国共产党的英明领导下,粉碎了国内阶级敌人的反抗和帝、修、反的侵略颠覆阴谋,在社会主义革命和社会主义建设方面不断取得新成就,并且取得了无产阶级文化大革命的伟大胜利。在毛主席提出的“**团结起来,争取更大的胜利**”的号召下,全国人民坚持在无产阶级专政下继续革命,为把我国建设成为一个具有现代工业、现代农业、现代科学文化和现代国防的社会主义国家而奋斗。我们伟大的社会主义祖国朝气蓬勃,欣欣向荣。在国际上,为进一步加强同社会主义国家的团结,坚决支持各国人民的革命斗争,在五项原则的基础上,争取和社会制度不同的国家和平共处,反对帝国主义、新老殖民主义和超级大国的霸权主义,为促进人类进步事业而努力。一九七一年我国恢复了在联合国的合法权利。至一九七三年十二月底为止,我国已经同世界上九十多个国家和地区建立了外交关系,同一百五十多个国家和地区发展了贸易友好往来。

经济 我国人民沿着伟大领袖毛主席制订的“**鼓足干劲,力争上游,多快好省地建设社会主义**”的总路线,发扬独立自主、自力更生、艰苦奋斗、勤俭建国的革命精神,贯彻执行“**以农业为基础、工业为主导**”的发展国民经济总方针,打破帝、修、反的封锁,取得了社会主义建设的辉煌成就。无产阶级文化大革命进一步推动了我国社会生产力的迅速发展。我国人民正在为胜利完成第四个五年计划而奋斗。在整个国民经济中加强农业这个基础,在工业中加强钢铁这个基础,带动了国民经济各部门的全面发展。全国物价稳定,市场繁荣。我国已经成为既无外债,又无内债,初步繁荣昌盛的社会主义国家。

我国农村人口占全国人口的百分之八十以上。解放前农业生产非常落后,一九四九年全国粮食产量只有二千一百多亿斤。解放后,在完成土地改革的基础上,从一九五五年下半年起,只经过一年多的时间,就在全国实现了农业合作化,基本上完成了农业的社会主义改造;一九五八年出现的人民公社,在一九六四年开始的社会主义教育运动中得到进一步巩固。广大人民公社社员热烈

响应毛主席发出的“**农业学大寨**”的伟大号召，遵照农业“**八字宪法**”，实行科学种田，广泛开展农田基本建设和水利建设，改变了农业生产条件。到一九七三年，已夺得农业生产的十二年连续丰收，粮食总产量达到五千亿斤以上。全国机电灌溉面积和机耕面积大大增加；在历史上多灾低产的地区，出现了许多旱涝保收、高产稳产农田；许多经济作物区实现了粮食和经济作物双丰收；全国许多省、市、地区、县、公社、生产大队、生产队的粮食平均亩产量超过了《全国农业发展纲要》规定的指标；北方各省做到了粮食基本自给，初步扭转了“南粮北调”的状况。贯彻“**以粮为纲，全面发展**”的方针，带来了农、林、牧、副、渔五业兴旺，现在我国粮食和大部分经济作物已能初步满足国家建设和人民生活的需要。粮食作物中，小麦主要分布在北方各省，稻米主要分布在南方各省，杂粮主要分布在北方和山区。近年来，随着水利事业的发展，小麦、水稻种植面积不断扩大。经济作物主要有棉、麻、油料、糖料等。华北平原和长江中下游平原是主要产棉区，解放后在西北也开辟了大面积棉田。在广大山区，除生产粮食外，还出产桐油、茶油、茶叶、蚕丝、白蜡、药材等多种农副产品。天然森林占全国面积的百分之十，东北林区、西南林区和台湾是我国著名的林区。西部和北部的内蒙古、新疆、西藏、青海、甘肃等五大草原牧区，是大牲畜和绵羊、山羊的放牧基地；广大农业区大量养猪。面积辽阔的浅海和众多的江湖水产资源丰富，有海鱼一千五百多种，淡水鱼五百多种，现在我国是世界上鱼产量最多的国家之一。全国有植物二万六千种以上，其中木本植物七千多种，乔木近三千种；动物超过一千八百种，约占世界动物种类总数的十分之一，多是发展多种经营可以利用的丰富生物资源。

我国矿产资源不仅种类多，而且分布广、储量大。现在，煤、铁、石油、铜、铝、钨、铀、钼、锡、锰、铅、锌、汞等主要矿物储量都居世界前列，油页岩、磷、硫、菱镁矿、盐、石膏等矿物也很丰富，还有金刚石、石棉、云母、石墨、瓷土、辉绿岩、珍珠岩、水晶、石英等多种矿物。铁矿以辽宁的鞍山、湖北的大冶、内蒙古的白云鄂博三大铁矿最著名。最主要的煤炭基地是山西的大同，河北的开滦，辽宁的抚顺和阜新，安徽的淮南和淮北。无产阶级文化大革命以来，江南各省开发了不少中、小煤田，迅速改变着过去“北煤南运”的状况。石油分布较广，玉门、克拉玛依和大庆都是著名的石油产地。解放前，我国工业基础极其薄弱。一九四九年，在世界各国中人口占第一位的中国，钢占第二十六位，发电量占第二十五位，煤占第九位，比较发达的棉纱工业产量也只占第五位。中华人民共和国成立以后，仅用三年就恢复并发展了国民经济。到一九五八年，我国钢、煤、发电量和棉纱已经分别跃居世界第七、第三、第十一和第二位；工业总产值在工农业总产值中所占的比重，从一九四九年的百分之三十提高到百分之六十三点六。我国工人阶级在毛主席批示的“**鞍钢宪法**”和“**工业学大庆**”号召的鼓舞下，破除迷信，解放思想，走自己工业发展的道路，越来越深刻地改变着工业面貌。全国钢产量已从一九四九年的十五万八千吨猛增到一九七二年的二千三百万吨；建立了鞍山、武汉、包头等许多大型钢铁联合企业。还建立了汽车、拖拉机、轮船、飞机和各种机械的制造工业，有些高级、大型、精密、新型的机械已能成套成批地生产。化工、纺织、食品、制糖、卷烟等部门在原料产地普遍建立。地方中小型工业，如煤炭、钢铁、电力、农具、机械制造、化肥、水泥等部门，如雨后春笋般地建立起来，各省区大都建成了自己的多种工业中心。科学技术也出现了蓬勃发展的新局面，原子弹、氢弹的连续试验成功和人造地球卫星上天，集中地标志着我国社会主义工业和科学技术正在向前发展。

交通 一个以首都北京为中心，各种交通工具互相配合协作的四通八达的交通网已初步形成。铁路是我国交通运输的骨干，建国以来，在西部地区兴修了大量新铁路，同时对原有铁路进行了技术改造，并修筑了许多复线，改变了旧中国铁路支离破碎和偏集东部的状况。主要铁路干线有京广线，京沪线，京哈线，滨洲、滨绥、沈大和沈丹线，京包和包兰线，陇海和兰新线，宝成、成渝、成昆和贵昆线，沪杭、浙赣和湘桂线等。公路交通发展更为迅速，至一九七〇年，已有百分之七十以上的农村人民公社和大部分生产大队通了汽车。工程艰巨的川藏、青藏、新藏等公路，对建设边疆、巩固国防发挥着重大作用。内河通航里程比解放前增加了一倍多，以长江、珠江、松花江运输最盛。沿海有大连、天津、青岛、上海、广州、湛江等重要海港，联系沿海交通和世界各地。国内现有民用班机航空线八十多条，连接近七十个城市。我国已和国际上四十多个航空企业建立了直接和间接的联系，国际航空线可通达许多国家。

北京市天津市

比例尺
1:1 330 000

0 10 20 30 40 50公里





北 京 市

概况 北京简称京。是伟大社会主义祖国的首都，是毛主席为首的中国共产党中央委员会所在地。北京是一座历史悠久、富有光荣革命传统的城市。现为全国政治和科学文化中心。北京位于华北平原西北边缘，东南距渤海约一百五十公里。面积一万七千八百多平方公里。人口七百五十七万，有汉、回、满、蒙古等民族。全市共分九个市辖区、九个县。

地形 地势西北高东南低。西部和北部是连绵不断的群山，东南部是一片缓缓向渤海倾斜的平原，山地约占全市面积百分之六十二，平原约占百分之三十八。西部山地，南起拒马河，北至南口附近的关沟，总称西山，属太行山脉，是一系列东北—西南走向、大致平行排列的褶皱山脉；北部山地统称军都山，属燕山山脉，是一片镶嵌着若干山间盆地的断块山地。本市山地一般在海拔一千至一千五百米左右，个别山峰可达二千米以上。

本市主要河流有永定河、潮白河、北运河、拒马河和洳河，均属海河水系。永定河是流经本市最大河流，在三家店以下进入平原，向东南流至天津入海河，北京城区就建立在永定河冲积扇的背脊上。潮白河上游是潮河与白河，分别注入密云水库，下游经潮白新河入海。北运河上游叫温榆河，到通县以下称北运河。

气候 本市夏季炎热多雨，冬季寒冷干燥，是华北平原降水量最多的地区之一。年平均气温为摄氏八至十二度。最冷月（一月）平均气温在摄氏零下四度至零下八度，绝对最低气温零下二十二度以下；最热月（七月）平均气温为摄氏二十三至二十六度左右，绝对最高气温达摄氏四十度以上。全年无霜期五个多月至六个多月。年平均降水量为六百多毫米，多雨区在西部和西南部山前地带，可达七百毫米左右。降水季节分配很不均匀，夏季降水约占全年降水量的百分之七十四，七、八月常有暴雨。

工业 本市有无烟煤、铁、石灰石、花岗石、大理石等多种矿产。首都工人阶级发扬“自力更生”、“艰苦奋斗”的革命精神，建立起一批现代化工业企业，使这个解放前的消费城市一跃成为全国最大的综合性工业城市之一。主要工业有钢铁、煤炭、电力、机械、化工、电子、纺织、印刷、食品等部门，已能生产多种水平较高的产品。在无产阶级文化大革命中，首都工人阶级在很短的时间内就建成了设备全部国产的、现代化的石油化工总厂。日用轻工业产品发展也很快。象牙雕刻、玉器雕刻、景泰蓝（珐琅）、地毯等传统特种手工艺品主要供应出口，驰誉世界。

农业 解放以来，全市共修建了大、中型水库十多座，还修建了京密引水渠、永定河引水渠及大量的干支排灌渠道，不但可以减轻平原地区的水涝灾害，而且保证了北京市工农业生产和城市的水。目前，有效灌溉面积已占全市耕地总面积的百分之六十四左右。在伟大领袖毛主席“一定要根治海河”的伟大号召下，一九七〇年底胜利完成北京东南郊温榆河、凤河、港沟河三条主要河道的通水工程，治理北运河的工程也已开始。这一工程的完成，不但可以收到防洪、排涝、蓄水灌溉的效用，而且对城市工业排水和向天津输水创造有利条件。目前，全市旱涝保收田约占耕地总面积的一半。农业机械化、电气化程度不断提高。近郊商品蔬菜基地已初步实现了水利化、机械化、电气化和化肥化。郊区粮食亩产量已超过《全国农业发展纲要》规定的指标。城市蔬菜供应在数量方面已经自给。

本市的农业生产大体可分为三个地带：近郊平原以蔬菜生产为主；远郊平原是主要粮、棉生产地区；广大山区除粮食作物外，盛产温带果品。粮食作物主要有小麦、玉米、稻米、红薯、高粱及豆类，“京西稻”为著名的优良品种。经济作物以棉花为主。密云小枣、京白梨等果品名闻全国。“北京鸭”为名闻世界的肉用鸭良种。

交通 北京是全国主要交通枢纽之一。主要铁路有京哈、京广、京包、京承、丰沙等，可通往全国各地，国际列车可达河内、平壤、乌兰巴托和莫斯科。并有多条市郊铁路。主要公路有京张、京塘、京榆、京原、京承、京保、京开等。市内各区、县和多数人民公社之间都有公路连接，通行长途汽车。北京是我国重要航空交通中心，航线可达国内各省主要城市，并有数条国际航线。

城市建设 解放以来，北京城市建设迅速发展，全市新建房屋总面积已超过解放前建筑总面积的两倍半；新建道路都是铺装路面，长度相当于解放前的七倍多；我国自行设计、自己施工的第