

ᠪᠠᠯᠢᠨᠶᠣᠸᠠᠵᠢ

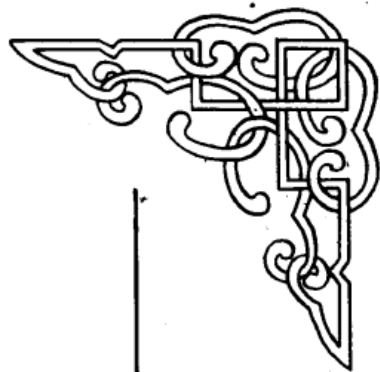


巴林右旗志

BALINYOUQIZHI



内蒙古人民出版社



《巴林右旗志》编纂委员会

内蒙古人民出版社


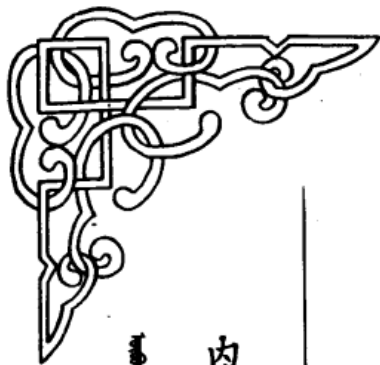


巴林右旗志

ᠪᠠᠯᠢᠨ ᠶᠤ ᠲᠤ ᠲᠠᠭ ᠲᠤ ᠰᠤᠨ ᠲᠤ ᠰᠤᠨ ᠲᠤ ᠰᠤᠨ

内蒙古自治区地方志丛书

Inner Mongolia Regional Journal of Geography and History Series



内蒙古自治区地方志丛书

巴林右旗志

《巴林右旗志》编纂委员会

内蒙古人民出版社出版发行

(呼和浩特市新城西街82号)

内蒙古新华印刷厂印刷

开本:787×1092 1/16 印张:53.75 字数:765千 插页:19

1990年4月第一版 1990年5月第1次印刷

印数:1—3,500册

ISBN 7-204-00988-6/K·82 定价:82.00元 国内折半

(国内外发行)



序 言

新编《巴林右旗志》修成问世是巴林右旗的一件大事。它是本地区历史的忠实记录和当代文明的真实写照；于今有用，于后世有益。它的意义是十分深远的。在志书出版付印的时候，志书编纂委员会嘱我作序，我的心情是十分感奋的。

巴林右旗是以蒙古族为主体的多民族聚居区。从清代建旗开始，本旗区域一直稳定。各族人民在巴林草原上创造了绚烂多彩的民族文化。为记载历史发展演变状况，清代巴林右旗籍的蒙古史学家拉喜彭斯克在乾隆年间曾撰写过《巴林右翼旗王公世袭表》一书，系统地记叙了巴林右翼旗的历史沿革和巴林王公的世袭世禄情况，保留了极其珍贵的史料。但是，由于历史的种种原因，中华人民共和国成立以前，巴林右旗不但没修成志书，反而连珍贵的历史资料也散失殆尽。

新中国建立后，在党的民族政策光耀照耀下，巴林右旗在完成民主革命的基础上，进行社会主义革命和社会主义建设。为了适应革命和建设的需要，1958年旗成立了修志机构，开始着手《巴林右旗志》的编纂工作，当时搜集了大量的资料，编纂了十余万字的手稿。“文化大革命”期间修志工作中断。党的十一届三中全会以后，政通人和，百业俱兴，随着全党工作重点的转移，党的实事求是，一切从实际出发，严格按照客观规律办事的思想路线逐步深

深入人心。要探索本地区的经济建设规律，制定符合地区特点的大政方针，振兴巴林右旗，就必须正确认识本地区，了解旗情；既要了解它的现状，又要了解它的历史。于是旗委、旗政府再度成立《巴林右旗志》编纂委员会，调集人才，拨付专款，从1985年起编纂初稿，其间四易纲目，数易其稿，终于在1989年定稿付梓。

新编《巴林右旗志》共二十五编七十一章二百五十七节，八十余万字。为使旗志编纂成书，数年来，共搜集整理了上千万字的蒙、汉、日文资料，编写了几百万字的资料丛书，还在此基础上，按照贯穿古今，详今略古的原则，运用辩证唯物主义和历史唯物主义的观点，对大量的资料进行分析研究，去芜取精，去伪存真的工作，以期将那些最能反映客观事物本来面貌的史料记载下来。为使志书达到观点正确，资料翔实，体例完备的要求，先后写出初稿本和评审本，又在专家评审的基础上，经过认真反复修改后定稿。

编修新旗志是一个巨大的综合工程。《巴林右旗志》修成问世是全旗上下各行各业通力协作的结晶，也是旗志编纂人员不懈努力的结果。几年来，旗志编辑人员竭尽全力，字斟句酌，广收博采，殚精竭虑，花费了大量的心血，付出了辛勤的劳动。在旗志编纂过程中，还得到内蒙古社会科学院、内蒙古地方志总编室和《赤峰市志》编辑部的大力支持和指导，得到许多专家学者们的大力帮助。他们有的主动担任旗志顾问，有的积极为旗志撰稿，有的负责校勘工作，在此仅表感谢之忱。

志书千古事，得失众人知。我们虽然在严谨体例、核实史料、探索规律上下了很大功夫，但仍恐有误，恳请读者提出宝贵意见。

巴林右旗人民政府旗长

布仁乌力吉

凡 例

一、本志运用辩证唯物主义和历史唯物主义的基本原理，实事求是地记述巴林右旗的历史与现状。取材本着详近略远，详本略末的原则突出时代特点和地区特点，注意汲取有价值的资料和本地最新科研成果入志。

二、本志按照横排竖写的体例，设编章节目四个层次。全志共 25 编，章在编下列序号，节在章下列序号，目不列序号，以黑体字表示。编前设概述、大事记，编后有附录。

三、志书上限根据史料因事而异，上溯至事之发端。下限一般到 1986 年底，重大事件延至完稿之时。

四、志书以文为主，辅以图表和照片。

五、志书纪年。民国元年以前用帝王年号，并括记公元纪年。民国以后用公元纪年。使用外国史资料用公元纪年。文中属 20 世纪各个年代记叙仅记年代，如 60 年代、70 年代。伪“满洲国”时期的国号、年号、区划、官吏等，凡使用时前面加“伪”字。

六、文中出现的“解放前后”，系指 1945 年 8 月 12 日前后；“建国前后”，系指 1949 年 10 月 1 日前后。

七、文中所记地名用字，除对史籍原文照引外，一律使用标准地名读音用字。为方便叙述，一些地名和机构名称，志文中第一次出现用全称，再次出现用简称。如昭乌达盟——昭盟，锡林郭勒盟——锡盟，巴林右旗——右旗，人民委员会——人委等。

八、志书中立传人物，按生平事迹分类，每类中人物以卒年为序。生不立传。

九、为避免重复使用资料，文中采用“互见”的办法。如第一编第二章第三

节中“大板镇”一目见第二章第二节“旗治”。

十、志书中政区图不作为划界依据。复制的地图标明“复制”字样。使用原图的标明绘制年份，图中区划，文字照用。

概 述

巴林右旗位于内蒙古自治区赤峰市北部，北纬 $43^{\circ}12' - 44^{\circ}27'$ ，东经 $118^{\circ}15' - 120^{\circ}05'$ 。地处西拉沐沦河北岸，大兴安岭南段山地。东、东南与巴林左旗、阿鲁科尔沁旗毗邻；南与翁牛特旗为界；西与林西县搭边；北与乌珠穆沁旗接壤。人口 15 万，有蒙古、汉、回、满、达斡尔、朝鲜、土家、苗、壮等 9 个民族，其中蒙古族 6.4 万，汉族 8.5 万，其它民族 0.1 万。全旗行政区划为 15 个苏木、两个乡、两个镇。苏木为索博日嘎，查干沐沦，沙巴尔台，巴彦尔灯，巴彦汉，都希，巴彦塔拉，幸福之路，岗根，洪格尔，查干诺尔，宝日勿苏，益和诺尔，胡日哈，西拉沐沦；乡为朝阳，羊场；镇为大板，巴彦琥硕。大板镇是旗人民政府所在地，为全旗政治、经济、文化中心和赤峰市北部旗县的交通枢纽。

巴林右旗历史悠久，远在六七千年以前就有人类繁衍生息。考古发现，旗内有新石器时代和青铜器时代文化遗存。商、周、春秋战国时期为东胡地。秦汉为乌桓、鲜卑地。唐时为契丹族的发祥地，旗内设有归诚州，属饶乐都督辖。公元 10 世纪辽王朝建立以后，旗之全境为上京道，置庆州、怀州。金代属北京路，境内设有奉州。元代属中书省全宁路，为鲁王分地。明初属全宁卫地，后为兀良哈北境，属诺颜卫。后金天聪八年（1634 年），朝廷划分蒙古诸部牧地，巴林部始定居于此。清顺治五年（1648 年），建巴林右翼旗，迄今 340 余年。

巴林右旗地域东西最大长度 154 公里，南北最大宽度 139 公里，总面积 10 256.36 平方公里，合 1 535.8 万亩。版图形状为北与东南两端小，西南部凸出，东北部凹进，呈“蝶”形。地势西北高，东南低，由西北海拔 1 700 米到东南海拔 400 米逐渐倾斜。北部为山地，巉连起伏，重峦叠嶂；中部为丘陵

地，山体浑圆，坡陡谷宽；南部为平原区，草原宽阔，水草相连。境内土地资源丰富，人均占有102.5亩，高于全国以及内蒙古自治区的平均水平。天然草场总面积1287万亩，占全旗土地总面积的87%。全旗地处中纬度地区，属温带季风型大陆性气候。光照充足，水热同期，积温有效率高，日照3000小时到3200小时，年日照率为69%。四季分明，年平均气温4.9℃，1月份平均气温-13.7℃，7月份平均气温22.2℃，大于或等于10℃的积温为2400℃。年无霜期125天左右，年降雨量350毫米左右。旗内水资源丰富，有大小河流26条，大小泡沼34个。地表水资源总量为2.21亿立方米，地下水补给量为9000万立方米，可开采储量为8350万立方米。旗内天然草场地跨森林草场和干草原草场两个地带，草类有600余种，分属68科119属。全旗天然草场年饲草贮藏量为19.6亿公斤，其中优良牧草300多种，药用植物150余种。野生动物数十种，其中珍贵的动物有鹿、狍、野猪、黄羊、狨、狐、天鹅、地鹑、雉鸡、杜鹃、百灵等。已经探明的矿藏有无烟煤、钨、铜、金、银、铅、锌、铁、锡、叶腊石、萤石、石灰石、云母、丝光沸石、高岭石、绿色白色大理石、绿柱石、石英、常石、麦饭石等，共27种矿物，84个矿床、矿点、矿化点。

丰富的自然资源为巴林右旗发展各项经济建设事业提供了雄厚的物质基础，但是也存在土壤肥力偏低，气候干旱多风，自然灾害频繁，冬季严寒，枯草期长等不利条件，成为发展生产的制约因素。

巴林右旗的地理位置和自然资源决定其经济以放牧畜牧业为主体性产业。历史上，居住在旗地的人们顺乎自然，一直过着“逐水草而居”的游牧生活。但是由于历代王朝的封建统治和侵略者的掠夺，使右旗经济十分落后，人民生活非常贫困。近百年来盲目垦荒，滥伐林木，致使草场退化，土壤沙化，水土流失日趋严重，因而可利用草场面积逐年缩小，牧畜繁殖成活率低，至解放前，全旗仅有十几万头(只)牲畜。解放后，经过民主改革和社会主义改造，各族人民的生产积极性空前高涨，在发展畜牧业生产的同时，因势利导发展农业和林业。40年来，经过曲折反复，终于走出一条符合巴林右旗自然规律和生产条件的“以牧为主，林牧结合，多种经营”的道路。从1947年到1957年，由于执行“以牧为主”的生产建设方针，农牧林业生产稳步发展，总

产值平均年递增 10.6%，牲畜总头数平均年递增 14.4%。从 1957 年到 1966 年，由于指导思想上曾经出现过“左”的错误，在所有制结构上推行“一大二公”，在分配结构上推行“平均主义”，在生产方针上偏离了“以牧为主”的轨道，脱离右旗实际，强调以粮为纲，毁林毁草开荒，违背了自然规律，阻碍了生产力的发展，经济发展缓慢，总产值年递增仅 3.4%，牲畜总头数平均年递增 4.4%。1967 年到 1976 年，由于“文化大革命”的破坏，严重挫伤了各级领导和农牧民的生产积极性，脱离了“以牧为主”的方针，片面强调“以粮为纲”，大量垦荒、砍树、搂草，使牧场受到严重破坏，加剧了草场退化、沙化，农牧林业生产遭到很大挫折，牲畜死亡，农业减产，总产值无增长速度可言，牲畜总头数比 1967 年下降 28%。1977 年到 1986 年，在“改革、开放”的新形势下，贯彻“林牧为主，多种经营”的生产建设方针，实行各种联产承包责任制，右旗畜牧业生产出现了解放以来最好的发展势头，畜牧业产值年递增 6.6%，牲畜头数稳定增长，商品率逐年提高。

实现畜牧业稳定发展，有效地防止草场的退化、沙化，一直是本旗经济建设中的重要课题。解放以来，为加强基础性产业——林草业的建设，党和政府带领全旗各族人民首先从恢复草原植被入手，积极开展草场保护和草原基本建设工作。70 年代开展大规模的围封草场建设，到 1986 年全旗围封草场达 167.1 万亩，平均每头(只)牲畜 1.8 亩，每个羊单位 0.9 亩。修筑灌渠 30 余条，打机电井 670 多眼，草原基本井 70 余眼，开辟无水草原 281.8 万亩，灌溉草场 19.18 万亩。为了改造低产草原，从 50 年代开展人工种草，补播牧草，驯化和培育优良牧草等工作，到 1986 年人工种草 4.5 万亩，飞机播种牧草 19.54 万亩，建设青贮饲料基地 3.25 万亩。治理沙漠 11.6 万亩。营造牧场防护林带 350 条，总长 600 余公里，栽植防护林面积 2.03 万亩，防护了 70 万余亩草场和 30% 的农田。50 年代末，全旗仅有 1 台 54 马力拖拉机，到 1986 年，已拥有机械总动力 3.3 万马力，平均每万亩草场 29.7 马力。在铡草、青贮、播种、运输、饲料粉碎、水利工程、草原灌溉、驱虫药浴等许多生产项目上都实行机械作业。

巴林右旗的民族工业在经济建设上占有举足轻重的地位，属支柱性产业，也是发挥畜产品优势的关键。建国初，右旗工业生产能力薄弱，产值低

微。40年来,在生产实践中,经过大胆探索,走出了一条从本地资源出发,发展加工业;从投资少收效快的原则出发,发展采掘业;从广泛分布的建材原料出发,发展建材业的路子。到1986年,旗内民族工业有以肉类加工、奶类加工、皮毛皮革加工为主的畜产品加工业和粮食、饲料、骨粉、血粉、粉条、果品、酒类、编织等农副土特产品加工业;以巴林石、无烟煤、钨锡矿为主的采矿业;以高岭土、黄土、黄粘土、花岗岩、石灰岩为原料,生产砖瓦、水泥、白灰、陶瓷产品的建材业。此外还有食品工业、机械工业、印刷工业和工艺美术品加工业等。1986年全旗工业总产值达到2737万元,固定资产总值2215.4万元,职工全员劳动生产率为6534元,巴林石雕刻艺术品和精加工的畜产品销往国外。

电力、交通运输、邮电通讯、商业、金融业等是发展右旗主体性产业,基础性产业,支柱性产业的必备条件。1973年东北电网110千伏输电线路通达右旗,到1986年全旗建成60千伏输电线路879公里,10千伏高压配电线路897公里,低压线路563公里,使农电网络遍布全旗。建国初,右旗交通运输事业极其落后,经过40年建设,已有国、省级公路102公里共有;旗级公路356.71公里,有4条87公里公路达到部颁标准。旗内运输能力不断加强,1986年有汽车330辆,拖拉机721台,货运量29.9万吨,货运周转量1693.3万吨公里;客运量49万人(次),客运周转量2104万人公里。解放初,右旗仅有1部电话,1个信箱,4公里邮路。1986年邮路总长2600公里,年出口函件76.1万件。商品零售额由1949年的136.9万元增到1053万元。1986年财税年收入是1949年的37倍。企业存款877.7万元。城乡居民储蓄存款1202.8万元,人均存款80元。已经形成了资金信贷服务,原料及产品供销服务,牲畜改良及疫病防治服务,饲料加工服务,储运服务,技术信息及咨询服务等产前产后服务体系。

民族经济的发展壮大和人民生活水平的提高,带来了民族教育、科技、文化、卫生、体育等事业的发展和变化。解放前,旗内居民文化水平很低,95%以上是文盲。解放初,仅有10余所学校,两千余名学生。建国以后,党和政府重视民族教育事业,到1986年,全旗从城镇到农村牧区,从幼儿教育到中等教育,从普通教育到专业教育,已初步形成比较完整的民族教育体系。

全旗开办学校 199 所，在校生 2.7 万余名，教职工 2 360 余人。其中中学 24 所，在校生 8 500 余名，教职工 700 余人。专设蒙古族学校 98 所，在校生 1 万余名，教职工 1 200 余人。自 1977 年恢复高考制度以来，右旗向全国各地大中专院校输送 1 100 余名学员，其中蒙古族学员 720 余人。扫盲工作从 50 年代做起，到 1984 年已达到“无文盲旗”的标准。在教育事业的发展及生产实践的基础上，旗内科技力量不断加强。科研机构不断增加，科技队伍不断壮大。1953 年全旗仅有科技人员 53 人，到 1988 年已有 1 983 人，在这些科技人员中，经过技术职务评聘，有相当于高级工程师的 29 人，相当于工程师的 475 人，相当于助理工程师的 847 人，相当于技术员的 632 人。从 1979 年到 1986 年，累计完成科技成果 64 项，有 10 余项获得国家 and 内蒙古自治区及赤峰市的科技成果进步奖。巴林右旗文化机构从无到有，50 年代，仅有新华书店、文化馆、图书馆；60 年代、70 年代增建有电影公司、乌兰牧骑等。1985 年建立巴林右旗博物馆，为内蒙古自治区第一个县级博物馆。解放前巴林右旗缺医少药，疫病流行。建国后，卫生机构陆续建立，卫生技术人员不断增加，从 1949 年 1 个诊疗所，发展到 1986 年 20 个院、所、站；从 1952 年的 20 张病床，增加到 1986 年的 376 张；医疗技术人员由 1952 年的 10 人，增加到 1986 年的 541 人。传染病、地方病有的彻底消灭，有的得到有效控制。民族体育运动在右旗有着悠久的历史，建国后，旗内赛马、摔跤、射箭、蒙古象棋等传统体育活动得到发扬，新的体育项目不断增加。到 1986 年举办全旗性的“那达慕”20 余次，开展有田径、摔跤、赛马、射箭、篮球、排球、足球、乒乓球、围棋、象棋等几十种体育项目的比赛活动。广播电视事业发展迅速，1957 年建立旗广播站，60 年代，各苏木陆续建立广播放大站，1976 年建成蒙语转播台，1983 年建立电视差转台及卫星地面接收站，1986 年建成翁根山微波站，为内蒙古东部区微波干线中的枢纽大站。

巴林右旗代有名人。清朝有以研究蒙古史而举世闻名的历史学家拉喜彭斯克。他著有篇幅宏大、结构严谨、内容翔实的蒙古编年史书《水晶念珠》。此书的史学价值为后人瞩目，至今世界许多国家都在研究拉喜彭斯克和他的著作。清末至民国年间有以反抗黑暗势力而获得人们赞扬的民间诗人沙格德尔。他继承巴林蒙古族民间诗歌基调，创作出许许多多富有战斗力的发人深思的

口头诗句。这些具有独特风格的民族文化遗产，引起国内外学者的高度重视。在长期的革命斗争年代里，巴林右旗不乏可歌可泣的为自由解放而浴血奋战的英雄儿女。解放战争时期，旗内有两千余名青壮年参军参战，有百余名革命战士为国捐躯。原内蒙古人民自卫军骑兵第四师政治部主任蒙和舞乐极就是其中之一。他为参加民族解放事业来到巴林草原，在同叛匪的斗争中，牺牲在巴林右旗的土地上。全国特等女战斗英雄郭俊卿，17岁时女扮男装参军，在战斗中屡建战功，被誉为“现代花木兰”。建国后，在社会主义革命和社会主义建设时期，涌现出众多的专家、学者、劳动模范、先进工作者。已故海勒斯阿木嘎查党支部书记旺其格，1949年参加热河省首届劳模大会，荣获“特等劳动英雄”称号，名列榜首。

旗内文物古迹颇多，馆藏文物有4000余件，古迹、古建筑有400余处。其中辽代早期建筑释迦如来舍利塔(辽庆州白塔)，砖木结构，八角七层，玲珑剔透，为辽代建筑珍品，1988年被列为国家级文物保护单位。建于大板的清代早期建筑荟福寺，具有独特的风格，很有研究和观赏价值，1986年被列为内蒙古自治区级文物保护单位。旗内主要名胜有赛汗罕乌拉自然保护区，其山体挺拔秀丽，巍峨壮观，在海拔1900多米高的山巅上，有方圆七八平方公里的平坦草场可供赛马、射箭；两池清水，不枯不溢，池旁还生有美丽而名贵的金莲花。山麓生长茂密的原始森林，许多珍贵的野生动物出没林间；林缘草地上还生长着许多珍贵植物。山南有辽代祭山遗址和辽怀州、怀陵遗址，山北有辽帝陵和辽庆州遗址。解放初，建有国营罕山经营林场，80年代，辟为自然保护区。夏季游人络绎不绝，为避暑胜地。

巴林右旗得天独厚的自然风光和多年来的建设成就，吸引许多国际友人来旗考察访问。1980年5月，联合国计划开发署一行6人来旗访问。当年6月，国际农业发展基金会考察团来旗考察。10月，国际农业发展基金会“中国北方草原畜牧业现代化建设评优组”一行7人来旗考察。1981年，旗内4个苏木被列为国际农业发展基金会资助的中国北方草原畜牧业发展项目区。

党和国家领导人十分关怀巴林右旗各族人民。解放战争时期，内蒙古自治运动联合会云泽(乌兰夫)主席参加内蒙古自治区成立大会时途经右旗，针对当时的革命斗争形势作过重要指示。1959年，国务院总理周恩来署名颁发

给右旗幸福之路公社、宝日勿苏公社两面锦旗。1982年，中共中央总书记胡耀邦到右旗巴彥塔拉草原站视察。1984年，全国政协副主席费孝通到右旗考察。1986年、1987年，国家副主席乌兰夫在北京两次接见中共巴林右旗旗委、旗人大常委会、旗人民政府领导，并题词“巴林右旗各族人民团结奋斗建设四化”以勉励。党的民族政策光辉煌耀草原，各族人民决心在社会主义道路上将巴林草原建设成为团结、富裕、文明的新牧区，争取为祖国的繁荣昌盛作出更大贡献。

大事记

15 世纪中叶

达延汗统一蒙古诸部后，形成左右翼各 3 万户，巴林部属于左翼 3 万户的喀尔喀十二鄂托克中内五鄂托克之一。

明嘉靖二十五年（1546 年）

元太祖成吉思汗第十八世孙苏巴海称达尔罕诺颜，统领巴林部。此后至明万历初年，苏巴海统率包括巴林部在内的喀尔喀五部兵众，于镇远（今辽宁黑山）、镇武堡、西兴堡（今辽宁台安以南）、海州卫（辽宁海城）、东昌堡、东胜堡（今辽宁海城西北）等明边以外的广阔辽河套地区与明军连年争战。

明万历十年（1582 年）

四月，苏巴海率两千余骑兵攻打镇夷堡，明大将军李成梁调参将李平湖部应战。苏巴海被李平湖箭射左肋坠马，又被明苍头军李有名砍杀。苏巴海之妻儿将其尸葬于塔母户渡下。其子率余部北移。

后金天命十一年（1626 年）

十月，努尔哈赤命大贝勒代善、副将楞额礼、参将阿山率兵 600，过西拉沐论河，攻入巴林部腹地，射杀巴林部贝勒囊奴克，掳巴林人口牲畜。

从西藏来蒙古传播佛教（喇嘛教）的夏尔巴呼图克图在察罕索博日嘎城内（即辽庆州城）建成“大神变塔”和“天降塔”。为弘扬佛教，还在城内刻立石碑。

后金天聪二年（1628年）

巴林部首领色特尔与其子色布腾、侄满珠习礼率巴林部众归附后金。

后金天聪八年（1634年）

十月，后金明确划定巴林部的四至八界，将巴林部分为右左两翼，命色布腾掌右翼，命满珠习礼掌左翼，分给两翼各800户属民，并指定色布腾驻托盔山（今巴彦套白山）。

清顺治五年（1648年）

正月，色布腾因征山东、剿堂机思战功，被清廷封为札萨克辅国公掌右翼。

二月，旗札萨克色布腾迎娶清世祖爱新觉罗·福临胞姐淑慧公主。公主远嫁于巴林右翼旗时，带来“燕支”（陪房）300户，俱定居于王府附近。

是年，建旗制，编佐领（苏木），巴林右翼旗共编设16个佐领（苏木）。

清顺治七年（1650年）

八月，旗札萨克色布腾由辅国公晋为多罗郡王。

清顺治八年（1651年）

四月，旗札萨克多罗郡王额驸色布腾入朝觐见清帝，皇帝赐其甲冑、弓、矢、鞍辔等。

是年，原喀尔喀五部之一弘吉刺惕部台吉拉布太鸿领其属民来巴林右翼旗定居。旗札萨克将其所部编为8个佐领，置于旗东南部驻牧，后俗称“东八支箭”。

清顺治十七年（1660年）

固伦淑慧公主聚资在旗南部西拉沐沦河上建造石桥，后称“公主桥”，亦称“巴林桥”。

清康熙六年（1667年）

巴林右翼旗札萨克多罗郡王色布腾病故，莹址于查干沐沦河下游北岸绍冷（今都希苏木凤凰山西南）处。

是年，于王府西8里朝格敖力格尔处建圆会寺，习称“西大庙”。又由青海请来额尔德尼嘎布其喇嘛，封为达喇嘛，命其掌管全旗教务。

清康熙二十三年（1684年）

巴林右左两翼旗札萨克率诸台吉赴乌拉岱，朝谒康熙皇帝，受到冠、服、弓、箭、银币赏赐。

清康熙二十八年（1689年）

旗地大旱，巴林部与翁牛特部、喀喇沁部一同赴独石口领取清廷赈济的粮米。

清康熙二十九年（1690年）

巴林右翼旗兵众随康熙帝征讨噶尔丹，战于乌兰布通。战斗结束后，清廷论功行赏。旗东八支箭弘吉刺惕部布胡图尔昂嘎之子侄被封为一等台吉和三等台吉。旗札萨克鄂其尔之子乌尔袞，因勇敢善战，荣立战功，受到康熙皇帝的赏识。

清康熙三十年（1691年）

乌尔袞迎娶康熙帝之次女荣宪公主。公主出嫁时带来“燕支”（陪房）240户，俱定居于王府一带。

清康熙三十四年（1695年）

巴林右翼旗台吉那木德格、乌尔袞率旗内兵丁从清军赴乌珠穆沁旗征讨策旺阿拉布坦。