

# 中國歷史地圖集

## 第四冊

中國歷史地圖集編輯組編輯  
中華地圖學社出版

22.71  
144  
1:4

民族研究所

22.71

144

# 中國歷史地圖集

## 第四冊

東晉十六國 南北朝時期

中國歷史地圖集編輯組編輯

中華地圖學社出版

## 中国历史地图集

第四册 (东晋十六国、南北朝时期)

·

中国历史地图集编辑组编辑

中华地图学社出版

上海延安西路1538号

上海中华印刷厂印刷

新华书店上海发行所发行

·

787×1092 1/16 10 $\frac{1}{2}$ 印张

1975年第一版 上海第一次印刷

本图上今中国国界线系按照地图出版社1971年出版的1:400万《中华人民共和国地图》绘示

统一书号:12178·021 印数:00001 37500

(内部发行)

定价:5.10元

## 东晋十六国时期图组编例

一、本图组反映东晋十六国时期我国的疆域政区概貌，包括东晋、十六国、鲜卑、柔然、吐谷浑、机国、宝髻、契丹、夫余、高句丽、挹娄等地区。

二、东晋以公元三八二年（太元七年）的政区设置编绘。十六国分五个时期：  
①成、前赵、前凉、后赵，以公元三二七年（晋咸和二年）的政区设置编绘；②前凉、前秦、前燕，以公元三六六年（晋太和元年）的政区设置编绘；③前秦，以公元三八二年（晋太元七年）的政区设置编绘，西域地区则以公元三八四年为准。④后秦、后燕、西秦、后凉，以公元三九五年（晋太元二十年）的政区设置编绘；⑤后秦、南凉、北凉、西凉、南燕、北燕、夏，以公元四〇九年（晋义熙五年）的政区设置编绘。东晋、十六国图幅只绘出部分州、郡、县，以简图形式表示。

三、县级以下地名择要入图。

## 南北朝时期图组编例

一、本图组反映南北朝时期我国的疆域政区概貌，包括宋、齐、梁、陈、魏、东魏、西魏、北齐、北周及契丹、夫余、挹娄、柔然、高昌、车师前部、龟兹、于阗、疏勒、乌孙、悦般、吐谷浑、女国、宝髻等部分。

二、宋以公元四六四年（大明八年）的政区设置编绘；齐、魏以公元四九七年（齐建武四年、魏太和二十一年）的政区设置编绘；梁、东魏、西魏以公元五四六年（梁中大同元年、东魏武定四年、西魏大统十二年）的政区设置编绘；陈、北齐、北周以公元五七二年（陈太建四年、齐武平三年、周建德元年）的政区设置编绘。

三、齐、魏图幅取州、郡、县三级，侨郡、侨县只绘与州、郡、县及县以下地名不同一处的，同一处的见附表。其它各朝图幅取部分州郡县，以简图形式表示。

四、魏于北方地区设置的诸镇具有政区性质，用特定符号表示，诸镇之间不画界线。

五、南朝在少数民族聚居地区设置所谓“左郡”、“僚郡”、“俚郡”，今去“左”、“僚”、“俚”等字样，同一般州郡入图。

























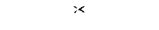


六、南朝有二州二郡同治一地，如宋豫州新蔡郡帖治汝南郡；齐、梁时青、冀二州同治郁洲上，图中注记作“汝南新蔡二郡”和“青冀二州”。

七、宋冀州侨治青州历城县，所领侨郡都在青州界内，与青州诸郡地域交错，表面注记作“青冀二州”。

八、柔然等部以四三五一四四九年、西戎校尉府、焉耆镇以及高昌、车师前部、龟兹、于阗、疏勒、乌孙、悦般等地区以公元四四九年的管辖范围编绘。西戎校尉驻地扞泥作州级符号；伊吾和各城国的政治中心如延城、赤谷城、交河城、高昌、于阗、疏勒、渴槃陁等作郡级符号；其它各城邑作县级或县级以下地名处理。

九、县级以下地名择要入图。

# 图 例

古 内 容		今 内 容	
符号及注记	名 称	符号及注记	名 称
居 民 点			
	洛阳 都城		北京市 首都
	青州 州级驻所		上海市 直辖市、省、自治区革命委员会驻地
	沃野镇 镇级驻所 (北魏诸镇)		
	朔方郡 郡级驻所		遵义市 市革命委员会驻地
	南郑 县级驻所		瑞金 县级革命委员会驻地
	左人城 聚落		村镇
	考古遗址		
----	侨州、郡、县驻所		
交 通			
=	桥	-----	铁路及大桥
子 干 谷	谷道	-----	公路及大道
-----	运河	-----	运河
境 界			
	政权部族界	-----	国界
	州级政区界	-----	直辖市、省、自治区界
		-----	地区界
		-----	印巴停火线
水 文 及 地 形			
	河流及湖泊		河流及湖泊
	伏流河		伏流河
	津		水库及蓄洪区
	沼泽		沼泽
	山峰		山峰及标高
其 他			
	关隘		隘口
			长城及壕垣遗迹

# 目 录

1—2	中华人民共和国全图	二千一百万分之一
<b>东 晋 十 六 国 时 期</b>		
3—4	东晋十六国时期全图	二千一百万分之一
5—6	东晋	八百四十万分之一
	南海	四千二百万分之一
<b>十六国</b>		
7—8	成 前赵 前凉 后赵	八百四十万分之一
9—10	前凉 前秦 前燕 代	八百四十万分之一
	前凉西部	一千六百八十万分之一
11—12	前秦	九百八十万分之一
	冀、徐、兖州附近	七百万分之一
	前秦西部	一千六百八十万分之一
13—14	后秦 后燕 西秦 后凉 魏	八百四十万分之一
	后凉西部	一千六百八十万分之一
15—16	后秦 魏 南凉 北凉 西凉 南燕 夏 西秦 北燕	八百四十万分之一
	西凉西部	一千六百八十万分之一
<b>南 北 朝 时 期</b>		
17—18	南北朝时期全图	二千一百万分之一
<b>南朝</b>		
19—20	宋	九百八十万分之一
	南海	四千二百万分之一
<b>齐</b>		
21—22	扬、南徐诸州	三百五十万分之一
	建康附近	一百一十二万分之一
23	雍州 司州	二百四十五万分之一
24—25	荆州 郢州 湘州	三百五十万分之一
26	梁南秦二州	二百八十万分之一

27—28	益州	三百五十万分之一
	成都附近	二百四十五万分之一
29—30	宁州	四百二十万分之一
31	交州	四百二十万分之一
	龙编附近	二百一十万分之一
32—33	广州 越州	四百二十万分之一
	南海	三千五百万分之一
34—35	江州	四百二十万分之一
36—37	梁	八百四十万分之一
	南海	四千六百二十万分之一
38—39	陈	七百万分之一
	南海	四千二百万分之一

## 北朝

### 魏

40—41	司、豫诸州	二百四十五万分之一
42—43	青、徐诸州	二百四十五万分之一
44—45	幽、冀诸州	二百四十五万分之一
	营州	二百四十五万分之一
46	武川、御夷诸镇	二百八十万分之一
47	并、朔诸州	二百八十万分之一
48—49	雍、夏诸州 沃野、薄骨律诸镇	三百五十万分之一
	长安附近	二百四十五万分之一
50—51	凉州 河州 敦煌镇	四百二十万分之一
	姑臧、枹罕附近	二百八十万分之一
52—53	西戎校尉府 焉耆镇 龟兹 于阗 疏勒 乌孙 悦般等部	七百万分之一
54	柔然等部	一千六百八十万分之一
55—56	东魏	四百九十万分之一
57—58	西魏	七百万分之一
59—60	齐	四百九十万分之一
61—62	周	八百四十万分之一
63—86	地名索引	



# 中国历史地图集


第四册(东晋十六国 南北朝)

## 中华人民共和国全图









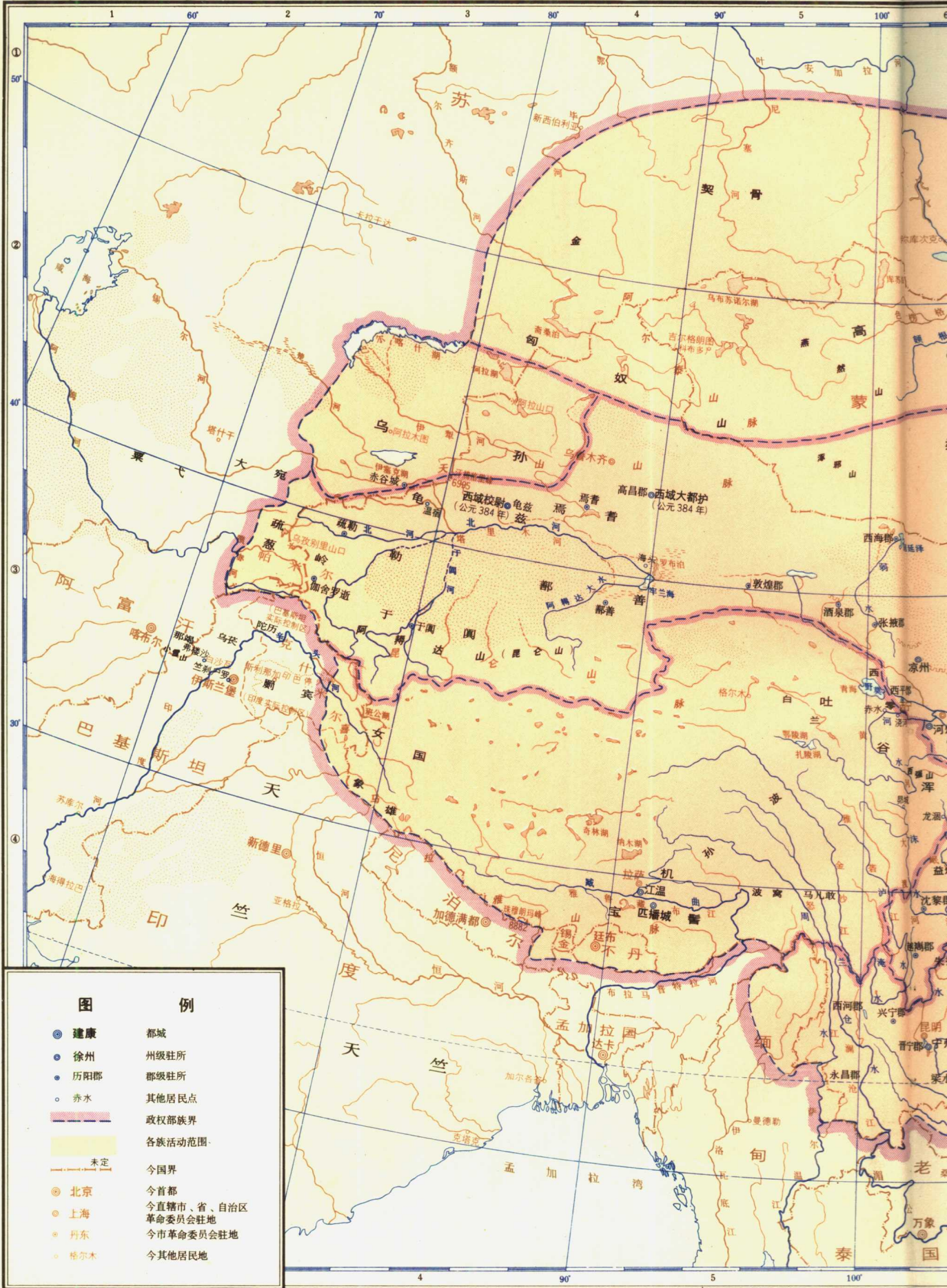
# 中国历史地图集

第四册(东晋十六国 南北朝)

## 东晋十六国时期全图



# 东晋十六国图



东晋、前秦以公元三八二年（晋太元七年）为准。





比例尺 二千一百万分之一  
 0 200 400 600 800公里





# 中国历史地图集

第四册(东晋十六国 南北朝)

## 东 晋

