


郭毅生 主编

# 太平天国历史地图集





郭毅生 主编

太平天国历史地图集

郭化若题



中国地图出版社

F1001/07

**太平天国历史地图集**  
(精装本)

郭毅生主编  
中国地图出版社绘制出版  
北京胶印二厂印刷  
新华书店北京发行所发行

---

787 × 1092      1/6      13十印张  
1989年6月第1版      1989年6月北京第1次印刷  
印数：0001—2000

---

ISBN 7—5031—0362—0 / K·186      定价：90元

本图上今中国国界线系按照我社1980年出版的1:400万  
《中华人民共和国地图》绘制。  
今国内的行政区划截止期为1985年12月。

顾 问：罗尔纲 谭其骧

主 编：郭毅生

副 主 编：聂伯纯 黎斐然

编 者：(按姓氏笔划排列)

马寿千	王善中	邓洁彰	石培华	田 禾	史 式
朱哲芳	乔润令	刘希敏	江 地	毕剑明	杜德风
李有明	李庚其	严 军	吴 竞	沈雨梧	沈渭滨
陈志楣	陈周棠	陈 理	竺柏松	张一文	张 山
张兴荣	张守常	骆宝善	秦和平	<u>聂伯纯</u>	倪英才
唐增烈	郭毅生	郭豫明	彭大雍	董蔡时	韩品峰
舒 翼	温 锐	黎斐然			

责 任 编 辑：张照铨

制 图：陈 普 孟昭霞 赵 明 张小琴 贺湘京 张 萍

吴春风 陈淑兰 刘卫国 段 凌 袁素英 蔡秀云

审 校：尤文波 洪根寿 孟昭霞 吴春风

出 版 审 订：计伯仁 邹明方 潘兴良

鸟 瞰 图 绘 制：黄衍其

装 帧 设 计：刘世刚

制印工艺设计：王惠芳 王立红



# 前 言

人们创造历史，历史是在一定的时间和空间中谱写而成的。因此，读史离不开地图，特别在军事史中更为明显。太平天国革命历时十八年，兵锋遍十八省，战事逾千百次，是近代中国最丰富而纷繁的一部战史。但是，由于缺乏与之相配合的历史地图，使读者和研究者都深感不便。太平天国史研究的深入开展，要求有一部详明的地图。《太平天国历史地图集》便是为适应此客观需要而编绘的。

历史地图兼跨历史与地理两门学科，编制难度较大。非通晓太平天国史难以编绘出精当的太平天国图，又非擅长历史地图学不足以胜此任，而且编制这样一部专史地图，前此缺乏可供借鉴的蓝本。任务的艰巨使我们感到如履薄冰，十分兢兢业业。为了把本图集编制得完善些，我们邀约了旨趣相同的40多位专家、教授和中青年学者共襄此举，特别是约请与太平天国史事有关地区的专家参加。他们资料全，地理熟，编制太平军在该地区活动的图幅，较外人得心应手。各位作者为了使所编图幅臻于上乘，曾尽可能蒐求有关史料，考证数易其稿，图幅反复修订。如《太平军北伐图》，所据史料达50余万字；《天朝宫殿》、《天京诸王府衙馆图》等，是集中了南京有关文博专家长期考察研究的心得而绘制的。本图集中所采用的图片，多承各博物馆相助，颇不乏首次公开的珍品，如胜保、青麇等进呈御览的军事图，广东天地会文告等。又如天朝宫殿今貌、僧格林沁淹灌冯官屯的水渠遗迹、苗民军黄飘大捷的遗址等照片，都是经多次跋涉奔波，精心拍摄而得的。图中有很多关系重大史事的小地名，本难以定位，如赤冈岭、荆竹园、上海王家寺等，都经过有关作者与中国地图出版社的编绘者悉心勘察，或亲自踏察明确后，再标注入图的。大家经之营之，凡历七个春秋，方成此书。

这是一部以太平天国战史为主线，较全面地反映近代第一次革命高潮的专史地图集，它由地图104幅，图片132帧，图说约10万字，考释文字40万言组成（考释另分册发行）。编绘宗旨要求制图精审，图说简练，图片上乘，考释严谨，力求反映太平天国史研究的新成果，使它具有学术专著和工具书的双重特色。虽然立意如此，但由于我们水平的限制，缺点和错误在所难免，诚恳希望海内外读者不吝指教。

本图集的创始和编绘，得到罗尔纲、谭其骧、黎澍等前辈学者的支持和指导。在北京召开定稿会议期间，**荣孟源**、戴逸、牟安世、王剑英、钮仲勋等专家教授提供了宝贵建议。茅家琦、钟文典等教授拨冗为各图幅审查定稿，极为辛劳。本图集得以顺利编绘完成和出版，全仗中国地图出版社各级领导和历史图室的编审、编绘同仁们的热忱支持和创造性的劳动。还有全国许多单位朋友们的帮助，我们将在“后记”中详细记叙，在此先表示衷心的感谢！

郭毅生

1988年元旦

# 编

# 例

一、本图集是一部以太平天国革命战争为主的，较详地反映太平天国历史的专题地图集。它包括专题地图、图片、图表、图说四个组成部分，是一部内容较全面的综合性的历史地图集。

二、本图集的编排以序图为首，然后按太平天国历史各阶段，分为“金田起义，转战广西”（1851年1月—1852年5月）、“定都南京，北伐西征”（1852年6月—1856年9月）、“坚持革命，保卫天京”（1857年—1864年）与“太平天国革命时期全国各地各族人民起义”（1851年—1872年）等四集，每集中以史事先后为序，编绘入图。

三、图集所表示的行政区划，是采用太平天国相应时期的清咸丰、同治年间的政区建置。分省、府（州）、县三级表示。太平天国定都天京以后，也设置省、郡、县三级制行政区划，但在革命战争期间，太平天国所统治的地区颇有得失，并非稳定，故只能在有关图幅予以表示。

四、太平天国所设置的省、郡、县，大多数沿袭清代地名，仅因避讳之故，部分地名有所更改。如青浦县改名为菁浦县。更改了的地名只在专题行政区划图上给予反映。

五、古居民点的名称与今地名相同的颇多，古今名称对照不作严格要求。县级以上行政等级的居民点与今不同名者，对照今名。府（或郡）、县同点，其中有一名称与今名相同的，则视为同名处理，如宝庆府、邵阳县同在一地，该地今名邵阳市，则不对照。今行政区划截止到1985年底。




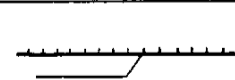

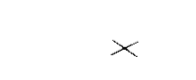






六、除《苏福省行政区域图》外，在一般专题图中，均采用相应时期的清省界绘制。

七、本图集的自然地理要素，参考中华地图学社出版的《中国历史地图集》第八册有关的古要素表示。

八、图集集中的图例页，只表示图集的普通地理要素，各幅图的专题历史内容，在该幅图中另作图例。

## 图

## 例

清 统 治 区	⊙ 京师 都城	太 平 天 国 统 治 区	● 天京 都城	未定 — · — · — · — 国界	
	⊙ 武昌 省级驻所		● 天浦 省级驻所		— · — · — · — 省界
	⊙ 宝庆 府级驻所		● 常州 郡级驻所		— · — · — · — 地区界
	⊙ 花县 县级驻所		● 桐城 县级驻所		⋯⋯⋯⋯⋯⋯ 长城
	○ 独流 其他居民点		○ 金田 其他居民点		— — — — — 城墙
 河流	 沼泽	 桥			
 运河、渠	 沙漠	 关隘			
 湖泊	 珊瑚礁	 山峰			
 今居民点名称	 未定 今国界	 今地区界			



## 页 码

## 编 者

- 1—2 中华人民共和国全图  
 3—4 咸丰年间清帝国全图  
 7—8 太平天国革命形势略图  
 11—12 太平天国时期全国各地各族人民起义形势图

中国地图出版社  
 中国地图出版社  
 郭毅生等  
 郭毅生等

## 一、金田起义 转战广西

- |       |                  |         |
|-------|------------------|---------|
| 17    | 洪秀全在广东花县活动图      | 陈周棠 毕剑明 |
| 19—20 | 洪秀全、冯云山入桂传教路线图   | 陈周棠 毕剑明 |
| 21—22 | 冯云山、洪秀全在紫荆山区活动图  | 黎斐然 朱哲芳 |
|       | 洪秀全二次入桂简图        | 黎斐然 朱哲芳 |
| 23—24 | 金田紫荆山地区鸟瞰图       | 黄衍其     |
| 25    | 太平天国革命前夕浔州地区形势图  | 彭大雍 朱哲芳 |
| 27—28 | 拜上帝会分布地点与金田团营路线图 | 黎斐然 朱哲芳 |
| 31    | 凌十八转战粤桂路线图       | 陈周棠 毕剑明 |
| 32    | 太平军在广西进军路线图      | 朱哲芳     |
| 34    | 金田之战             | 邓洁彰     |
| 35    | 牛排岭之战            | 邓洁彰     |
| 37    | 三里墟之战            | 邓洁彰     |
| 38    | 象州中坪之战           | 邓洁彰     |
| 39—40 | 新墟突围、官村大捷        | 彭大雍 朱哲芳 |
| 41    | 太平军进军永安路线图       | 朱哲芳     |
|       | 太平军攻克永安州城图       | 朱哲芳     |
| 43—44 | 保卫永安             | 朱哲芳     |
| 45    | 永安突围             | 朱哲芳     |
| 47—48 | 太平军围攻桂林图         | 彭大雍 朱哲芳 |
| 49    | 太平军大破全州图         | 彭大雍 朱哲芳 |
| 50    | 蓑衣渡之战            | 刘希敏     |

## 二、定都南京 北伐西征

- |       |               |         |
|-------|---------------|---------|
| 53    | 太平军北上湘鄂、东取南京图 | 李庚其 郭毅生 |
|       | 太平军进攻湘南图      | 李庚其     |
| 55    | 太平军围攻长沙       | 张一文     |
| 55—56 | 太平军大破武昌       | 郭毅生 陈理  |
| 56    | 太平军攻占武昌城区图    | 陈理      |
| 58    | 太平军攻克南京       | 聂伯纯 韩品峥 |

59—60	天京诸王府衙馆分布图	韩品崢	聂伯纯
61	天朝宫殿鸟瞰图	黄衍其	
62	天朝宫殿平面图	聂伯纯	韩品崢
62	东王府平面图	聂伯纯	韩品崢
65	天京城防与清军江南大营分布图	韩品崢	聂伯纯
	天京西南郊营垒图	韩品崢	聂伯纯
67—68	太平军北伐路线图	张守常	
69	怀庆之战	张一文	
73—74	太平军西征路线图	李庚其	郭毅生
75—76	南昌之役	杜德风	
76	南昌城攻守图	杜德风	
77	太平军攻克庐州	张一文	
79	湘潭之战	唐增烈	
81	田家镇争夺战	刘希敏	郭毅生
83	九江、湖口战役图（一）	张一文	
84	九江、湖口战役图（二）	张一文	
86	太平军反攻武昌路线图	张一文	
87	太平军前期经略江西图	杜德风	温 锐
89	太平军一破江北大营图	舒 翼	
91	太平军一破江南大营图（一）	聂伯纯	韩品崢
92	太平军一破江南大营图（二）	聂伯纯	韩品崢
93—94	钟山鸟瞰图	黄衍其	

### 三、坚持革命 保卫天京

97	天京事变后战局逆转图	张一文	
	湘军攻占九江	张一文	
99—100	太平军二破江北大营图	舒 翼	
101	三河战役图	张一文	
102	太平军二破江南大营图（一）	沈渭滨	
103	太平军二破江南大营图（二）	沈渭滨	
105	太平军东征苏南路线图	董蔡时	吴 竞
107	太平军首战上海	石培华	
108	苏福省团练、枪匪分布图	董蔡时	吴 竞
111—112	苏福省行政区域图	董蔡时	吴 竞
113	太平天国后期天京城内诸王府分布图	聂伯纯	韩品崢
115	石达开远征——离京转战图	史 式	李有明
	宝庆战役	唐增烈	
117	石达开远征——回师广西图	邓洁彰	
119—120	石达开远征——川黔受挫图	史 式	李有明



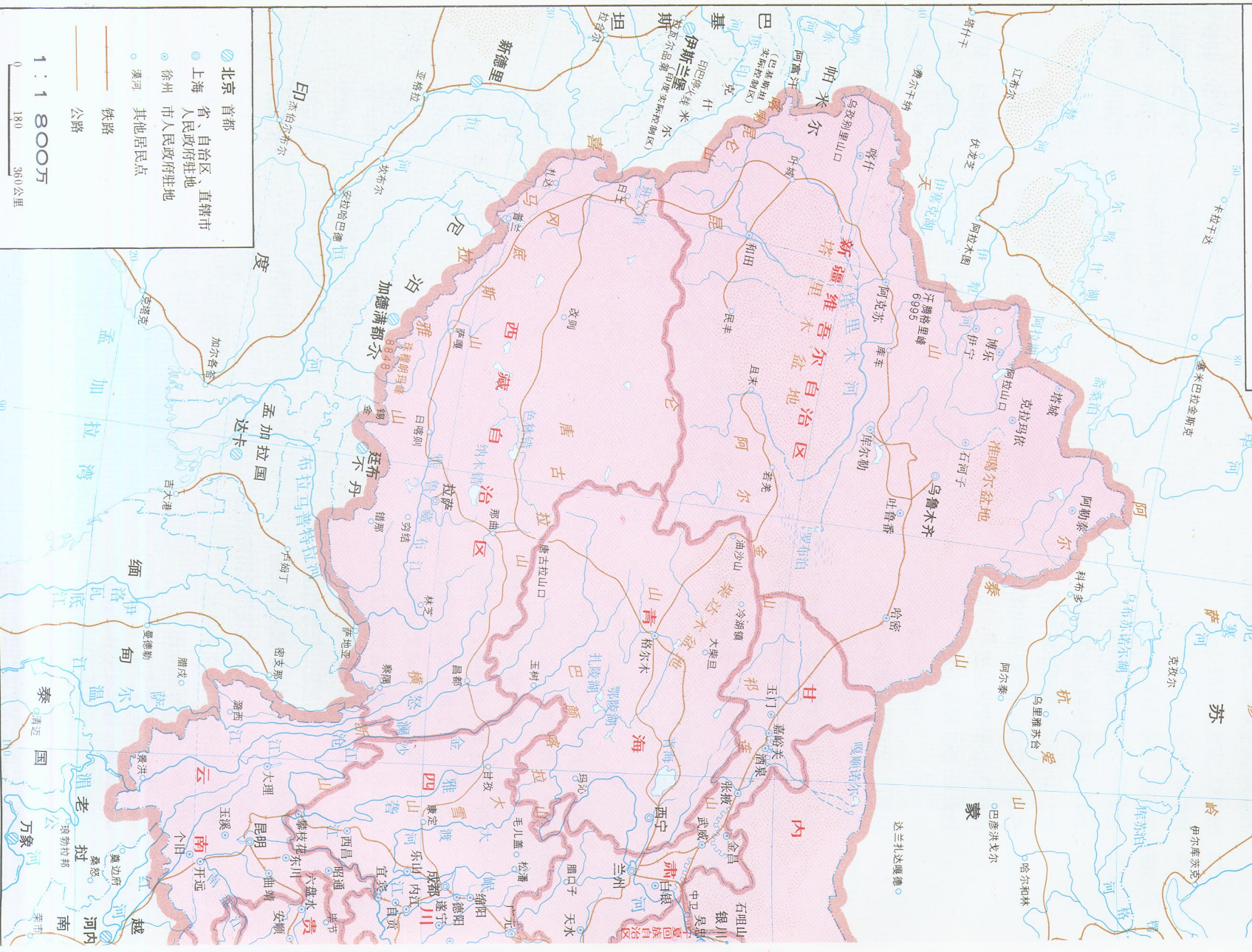
120	石达开大渡河败覆图	史 式 李有明
121	太平军第二次西征路线图	王善中
123	安庆保卫战 (一)	刘希敏 郭毅生
125	安庆保卫战 (二)	李庚其 郭毅生
127—128	皖南战役	王善中 秦和平
129	太平军攻克浙江图	沈雨梧 严 军
131	太平军再战上海图	石培华
132	上海清军布防图	石培华
133—134	陈得才等西征路线图	王善中
136	苏福省保卫战	董蔡时 吴 竞
137	浙江省保卫战	沈雨梧 严 军
	湖州保卫战	严 军 沈雨梧
139	天京保卫战形势图	韩品峥 聂伯纯
140	天京保卫战	韩品峥 聂伯纯
143	幼主与李世贤、汪海洋入赣路线图	陈周棠 毕剑明
145	李世贤、汪海洋转战闽粤图	陈周棠 毕剑明

#### 四. 太平天国革命时期全国各地各族人民起义

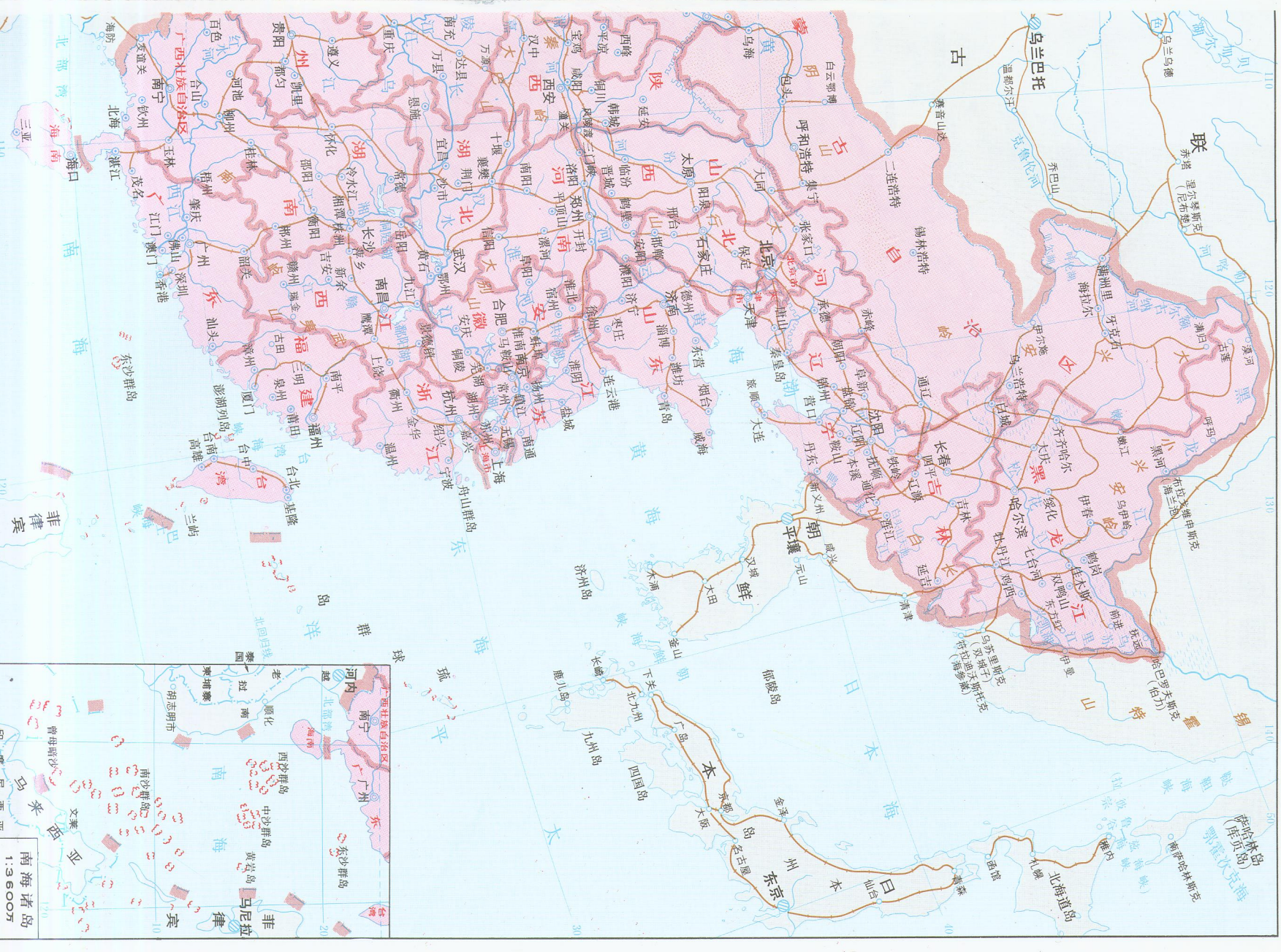
149	前期捻军活动路线图	江 地 乔润令
151	后期捻军活动路线图	郭豫明
	高楼寨歼灭僧军	郭豫明
153	东捻军转战路线图	郭豫明
155—156	西捻军转战路线图	郭豫明
156	西捻军徒骇河败覆图	郭豫明
158	上海小刀会起义形势图	沈渭滨
159	上海小刀会与清军布防图	沈渭滨
161—162	两广天地会起义形势图	江 地 乔润令
	天地会各部围攻广州图	骆宝善
163	天地会各部围攻广州图	骆宝善
165	贵州各族人民起义图	竺柏松
167—168	姜应芳、张秀眉起义	竺柏松
169—170	贵州号军起义路线图	倪英才 张兴荣
172	清军各路进攻荆竹园路线图	倪英才 张兴荣
173—174	云南回民起义形势图	张 山 郭毅生
175	大理战守图	郭毅生 张 山
177	李、蓝起义军入川路线图	李有明 史 式
178	李、蓝起义军转战路线图	李有明 史 式
179—180	陕甘回民自卫抗清图	马寿千 陈 理
	金积堡攻防图	陈 理
185—205	附：太平天国革命大事记	田 禾 陈志楣



# 1 中华人民共和国全图



本图上行政区划资料截止到1988年底









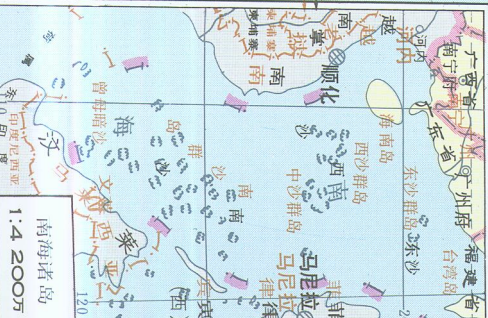
# 咸丰年间清帝国全图



- ◎ 京师 都城
- ◎ 奉天府 省级驻所
- 徐州府 府级驻所
- 承德 县级及一般居民点
- ◎ 北京 今首都
- ◎ 哈尔滨 今省级驻地
- 丹东 今市级驻地
- 扶远 今县级及一般居民点

1:21000万  
0 210 420公里

青海办事大臣驻西宁府









洪秀全塑像

### 太平天国革命形势

在中国旧民主主义革命八十年史中，太平天国革命约占了四分之一的時間。英雄的太平军驰骋达十八省，攻克六百余城。天王洪秀全建都天京，颁立制度，设官置守，开创了一个与清王朝南北对峙的新政权达十余年之久。这是一场波澜壮阔，影响深远的农民反封建反侵略的斗争，是中国近代史中的光辉篇章。

洪秀全自1843年倡拜上帝教，经过数年艰苦深入的工作，在广西涪州与各县取得广大农民信仰，形成了拜上帝会，建立起洪、冯、杨、萧等为首的领导核心。他们自称“奉天诛妖，斩邪留正”，目的是要推翻清王朝。1851年1月11日，洪秀全在桂平县金田村宣布起义。3月23日在武宣县东乡建立太平天国。洪秀全称天王，立幼主，封军师，设百官，蓄发易服。太平军初兴，虽不过万人，但它有共同的政治目标和理想，故“人心齐，胆气壮”。它的军制优良，纪律严明，战略战术机动灵活，所以在转战广西武宣、象州、平南各县中，摧坚蹈瑕，屡败清军。1851年9月，太平军攻克永安。1852年4月，进围桂林，颁布《奉天讨胡檄》、《奉天诛妖救世安民谕》、《救一切天生天养及中国人民悞帮妖胡者谕》三道诰谕，传檄四方，声威远播。6月，北出湘南，取道州、郴州等六城，扩军数万众。

8月，进军长沙，围城八十余日未克，于是西向益阳，北渡洞庭而下岳州。1853年1月，占领武昌。2月，水陆东下，连克九江、安庆等城。3月19日攻破南京，在此建都，称为天京。

定都天京后，分兵北伐与西征。1853年5月，林凤祥、李开芳受命北伐，统九军两万余人，6月渡淮，7月过黄河围怀庆，9月穿行晋东南，破临洺关而入直隶。10月30日攻到天津近郊。时仅半年，长驱五千里，直捣清方京畿腹地，表现了太平军的英勇卓越。但因兵力不足，又远离后方，援应不继，1854年初被迫南撤。林、李几经血战，被围于连镇与高唐。1855年春夏，终于全军覆没。西征军是在1853年6月沿长江西上，再占安庆，旋即进围南昌。亦因兵力不足，9月撤围而取九江。1854年1月，胡以晃攻克庐州。这年，太平天国在安庆举行省试，安徽应试的共二十七县。1854年6月，太平军西克武昌，南下湖南，因林绍璋湘潭之败，曾国藩湘军猖獗下犯。洪、杨命石达开督师迎敌。1855年2月，在九江湖口大败湘军。太平军乘胜西上，于同年4月三克武昌。这年冬，石达开向江西进军，1856年春，江西八府五十余州县归太平天国版图。

自太平天国建都天京，清方立江南、江北大营围困天京。1856年春夏间，太平军调集兵力，布署



天京破围战役。3月，秦日纲统军解镇江之围，4月，渡江北进，踏破清军江北大营百余座，再克扬州城。6月，石达开统三万余众，秦日纲率陈玉成、李秀成诸军，东西夹击江南大营。向荣大败，走死丹阳。至此，清方绿营与湘军都被太平军击败，全国各地各族人民起义勃兴，革命形势空前高涨。

这时太平天国内部矛盾爆发。1856年9月，发生了“天京事变”。杨秀清被杀害，相继死两万余人，元气大伤。湘军卷土重来，武汉旋即失守。1857年夏，石达开被逼离京，远征不返。镇江、九江等重镇因援绝失陷，天京亦被长围，形势急转直下。洪秀全为挽回局势，调整布署，重立五军主将，提拔陈玉成、李秀成等人，委以军国重任。1858年9月，陈、李联军二破江北大营，三克扬州。11月返旗西进，全歼湘军主力李续宾部于三河镇，太平军声威复振。1860年初，干王洪仁玕、忠王李秀成订“围魏救赵”策以解天京之围。李秀成自率轻骑数千，奔袭杭州，待敌分兵来救，即驰返建平，大会诸将，集中优势兵力，于5月大破和春江南大营，顺势东取苏、常，建立苏福省。次年，又取浙江，使江南苏浙地区成为太平天国后期的主要基地。当太平军东线得胜之际，湘军进围安庆，西线告急。陈玉成、李秀成奉命西取武汉，以解安庆之危。但因外国侵略者干涉与失去战略协同而功亏一篑。

1861年9月，安庆陷落，庐州旋即被围。英王陈玉成派扶王陈得才、遵王赖文光、启王梁成富等远征，“广招兵马，早复皖省”。未及奏功而庐州已陷，陈玉成走寿州被执牺牲。1862年湘军连破芜湖、金柱关，进扎雨花台围困天京。石达开自1857年出走远征，数年间辗转赣、浙、闽、湘、桂、川、黔、滇各省，兵疲势顿，1863年3月渡金沙江北上，6月败覆于大渡河。在清政府与外国侵略者之间，自签订《北京条约》与“辛酉政变”后，携手合作，共同镇压太平军。在江浙战场上，太平军英勇打击了中外反革命势力的联合进攻，由于势力对比不利与战略失策，使局势日益恶化。1863年12月苏州失陷，1864年3月杭州撤守，天王洪秀全不采“让城别走”良策，死守危城，于4月病死。7月天京陷落，李秀成保幼主突围后，被俘遭杀害。太平天成长江南岸军队由侍王李世贤统率转战闽粤两省，于1866年2月覆没于广东嘉应州。长江北岸军队由遵王赖文光统率，1866年10月，在河南陈留分军两路，赖文光自领东路军留在中原地区作战，派梁王张宗禹等“前进甘、陕，连结回众”。1867年11月东路军在山东寿光县被围败覆，遵王赖文光南走江苏被俘，在扬州就义。西路军从陕北回军救东路军，于1868年8月军覆于山东徒骇河。太平天国纪元告终。

### 天王金玺

玺中右方为“奉天诛妖”

中为“太平天王大道君王全”

左方为“斩邪留正”

(玺大为八寸见方)





# 太平天国革命形势图

(1851年—1865年)

