



民族知识丛书

独龙族

刘达成 著

民族出版社

民族知识丛书

独龙族

刘达成 著

民族出版社

图书在版编目(CIP)数据

独龙族/刘达成著. -北京:民族出版社,1998.7

(民族知识丛书)

ISBN 7-105-03135-2

I. 独… II. 刘… III. 独龙族-概况 IV. K286.5

中国版本图书馆 CIP 数据核字(98)第 12067 号

民族出版社出版发行

(北京市和平里北街 14 号 邮编 100013)

民族出版社微机照排 迪鑫印刷厂印刷

各地新华书店经销


1998 年 7 月第 1 版 1998 年 7 月北京第 1 次印刷

开本:850×1168 毫米 1/32 印张:3.375 字数:84 千字


印数:0001—1000 册 定价:5.00 元

该书如有印装质量问题,请与本社发行部联系退换

(总编室电话:64212794;发行部电话:64211734)



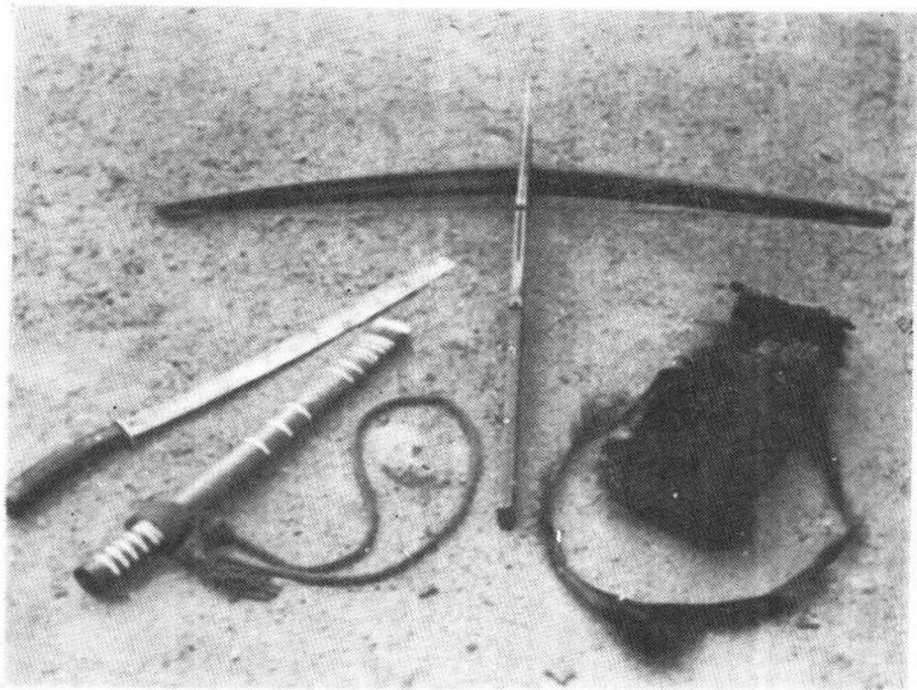
1960年作者(左)与贡山县第一任县长孔志清在拍摄电影《独龙族》时合影



独龙江卫星地面站 杨发顺摄



剝牛 杨发顺摄




砍刀、弩弓、箭包 蔡家麒摄




文面女 杨发顺摄



祭猎神(龙源地区) 杨发顺摄



竹制酒具 蔡家麒摄



独龙族民居 杨发顺摄

出版说明

我国是一个统一的多民族的国家。汉族和各少数民族长期以来共同劳动、生息、繁衍在这广袤的土地上，在缔造我们伟大祖国的斗争中作出了卓越的贡献。虽然少数民族人口只占全国人口总数的百分之八，但分布很广，且多处于边疆地区，那里资源十分丰富。因此，在实现四个现代化的建设和中巩固国防上都起着非常重要的作用。

历史经验证明，要把我国建设成为一个繁荣富强的国家，必须有一个各民族亲密互助、团结友好的局面，而团结首先有赖于相互了解。建国以来，通过各种渠道不断地宣传了党的民族政策，介绍了解放后各民族发生的巨大变化。在新的形势下，为了帮助广大读者更全面、系统地了解我国少数民族的情况，我社决定陆续出版一套以文字为主，适当配有反映少数民族特点的照片的“民族知识丛书”。本书即是其中的一种。

目 录

一、高山峡谷独龙家	(1)
二、周总理与独龙族人民	(6)
三、烟海寻踪探族源.....	(11)
四、现代文明的源头窥探.....	(18)
五、神奇山谷的学术瑰宝.....	(25)
六、淳朴的社会美德.....	(34)
七、“太古之民”话“巢居”.....	(40)
八、耕牛、牛耕与独龙牛	(45)
九、玉颜含笑报春晖.....	(49)
十、植物王国与花卉世界.....	(54)
十一、令人神往的年庆节俗.....	(62)
十二、森林、猎手与山神	(68)
十三、独龙英雄——普纳木松.....	(77)
十四、绚丽多彩的民间文学.....	(84)
十五、奇特的婚恋习俗.....	(95)
十六、河山巨变两重天	(100)
后 记.....	(103)

一、高山峡谷独龙家

大自然的鬼斧神功·在中国云南省西北山脉纵谷地带,形成三山(担当力卡山、高黎贡山、碧罗雪山)耸立、三江(怒江、澜沧江、独龙江)并流的独特的世界奇观——东方大峡谷。在大峡谷北端的深幽处,坐落着贡山独龙族怒族自治县。

贡山县位于云南西北部,地处东经 $98^{\circ}\sim 98^{\circ}4'$ 、北纬 $27^{\circ}\sim 28^{\circ}3'$ 之间。东西横距约60公里,南北纵距约160余公里,国境线长172公里。它北连深邃高耸的西藏高原,东接嵯峨峻秀的高黎贡山,西界南北逶迤的担当力卡山与缅甸毗邻,南与福贡县接壤。全县总面积为4506平方公里,下辖一镇四乡。独龙族就聚居在自治县其中的一个乡,这个乡所在地就是独龙江河谷。

独龙族自称“独龙”,他称有“倮人”、“倮子”、“曲人”、“倮帕”、“洛”、“曲洛”等,人口共有5825人(1990年人口普查数),90%居住在贡山独龙族怒族自治县,此外,在维西县齐乐乡的“倮扒卡”村还有30多户独龙族,这是唯一的居住在澜沧江边的一部分独龙族。独龙族语言属汉藏语系藏缅语族,独龙语和景颇语、僜语、珞巴语较接近,属同一语支。贡山怒语与独龙语基本相通。据有关语言学家调查研究表明,独龙江流域北连藏语区,东接彝语支区,南部和缅甸毗邻,西面是喜马拉雅山区诸语言,由于这个地区长期与世隔绝,受外界影响小,语言发展缓慢,保留早期面貌多,被认为在一定程度上具有藏缅语“活化石”的特征。原无文字,解放后,制定了拉丁字母《独龙文字方案》,现已在独龙族聚居的小学推行。

1950年前,一些历史文献,如《云南志》(唐樊绰撰)、《元一统志》、清道光《云南通志》等,都对独龙族社会历史有所记载。经过有关专家学者长期研究表明,大约从公元8世纪起,独龙族先后受“南诏”、“大理”云南地方政权的管辖。元明以后属丽江木氏土司统治。17世纪以来陆续又受维西厅、康普和叶枝土司、察瓦龙藏族土司和喇嘛寺的统治。辛亥革命后,建立了菖蒲桶(贡山)、上帕(福贡)、知子罗(碧江)等三个“殖边公署”,以后又改为设治局,直至新中国建立。

在过去,独龙族由于受历代反动统治阶级的残酷压迫,加之地处边陲,山高谷狭,环境艰险,交通十分闭塞,经济文化极为贫穷落后,独龙族长期处于刀耕火种、穴居、食不裹腹、树叶为衣的原始状态,至解放前夕,独龙族尚处于原始社会末期父系家族公社解体的历史阶段。值得庆幸的是,作为一个历史上长期受外民族欺凌盘剥的弱小民族,在如此艰苦环境中,能够生存下来并得以发展,而且在生存与发展中还能保留许多具有浓郁原始社会文化极为独特珍贵的历史遗存,实在令人敬佩。他们这些与大自然息息相关,并从中获取物质与文化生活必需品的生产、生存方式及其所奠定的特殊的社会文化遗产,是今天我们从事少数民族社会历史文化研究不可多得的宝贵精神财富。

贡山境内,是著名的高黎贡山自然保护区,由于南北暖寒气流交汇与河谷到山巅热、温、寒立体气候作用的效应,使北方的动植物能沿高寒山脊向南渗透,南方的动植物也能沿暖湿河谷向北分布。因此,这一带一向被称为我国南北动植物交汇的“十字路口”,既是“珍禽异兽的乐园”,也是第四纪冰川后至今尚存的古原生物保存的“避难所”。在中国科学院生物多样性委员会编的《中国生物多样性》一书中称其为“具有世界意义的陆地生物多样性关键地区和重要标本模式产地,其地学上的独特性和生物学上的保护作用是我国最重要、最理想的保护区”。据中国科学院昆明动、植物研究

所考察表明，在茂密的原始森林中，栖息着各种珍禽异兽一百七十多种，有虎、豹、熊、鹿、野牛、苏门羚、扭角羚、野猫、猕猴、大灵猫、小熊猫、马麝等，江边及沟谷有水獭以及稀有的白尾梢红鸡、夹斑角鸡、血鸡、白鹇等，扭角羚和大熊猫均为古代原始生物的“活化石”，在科学上具有重要研究价值。

深山密林中还出产各种名贵药材，有黄连、贝母、虫草、天麻、厚朴、珠子参等，动物体内的名贵药物有麝香、鹿茸、熊胆、朱砂、牛黄等。

在三江流域和三山并立的地下，蕴藏着丰富的矿物资源，地质学家称之为“三江成矿带”，其中有色金属、稀有金属和非金属矿藏品种之多，储量之丰，在全省乃至全国也是不多见的。

三条大江及其诸多大小支流，由于天然落差大，形成了得天独厚的、丰富的水利资源，有计划地科学规划与充分利用，将为祖国现代化建设，提供潜力巨大的能源。

早已驰名海内外的贡山天然大理石，储量达十多亿立方米，其中，“贡翠”、“羊脂玉”仅贡山独有，属稀有品种。由于这种大理石结晶细密、石质坚固、图案别致、花纹鲜艳，很受中外客商欢迎，大量投产后，必将为繁荣边疆民族经济，扩大商品出口作出贡献。

这里无处不是花卉的世界、珍稀植物的海洋，仅独龙江两岸就生长着亚热带至寒带的各种植物达两千多种，其中珍贵树种有秃杉、榧木、红豆杉、楠木、大树杜鹃、冷杉、铁杉、树蕨、董棕及光叶珙桐等。花卉品种达二百五十多种，具有较高观赏价值的杜鹃花树，生长最为集中，有七十二个品种。春夏之际，各色杜鹃花开放，万紫千红，色彩缤纷，娇艳悦目，如霞似锦，真不愧是神奇山谷里天然的大花园。

这里还拥有开发潜力巨大的旅游资源：遮天蔽日的原始森林景观，千峰万壑的高山峡谷地貌，绚丽多彩的生物物种和变化多端的自然气候带谱，造就喜马拉雅山系隆起与凹陷形成断裂与褶皱

带的恢宏气势。那高悬于独龙江上空、体现独龙先辈战胜江河险阻的原始溜索与藤桥，将成为现代游人寻求惊险刺激体验的“空中索道”；那些飞瀑流泉、云海浮山、翠竹绿林、花波彩浪缀合成的原始高山峡谷的独特景观，更使古朴神秘的独龙河谷平添一幅幅世外仙境般的奥奇壮美；那散布于高山峻岭一处处独龙先辈们用智慧和勇敢抗争毒蛇猛兽留下的“巢居”与洞穴遗址，将为游人提供寻古探幽、激发联想的诱人去处，还有那“剽牛祭天”等原始古朴的独龙风情等等，都将是吸引那些祈盼回归大自然、寻味原始遗风、徒步探险、科考、采风游人的理想去处。

历史上这里又是缅、印和中国藏、滇之间的重要通道，战略位置极为险要，久为帝国主义列强所觊觎。自1869年至1926年，来自美、英、法等国的殖民主义者，以传教、探险和考察为幌子，先后约50人次到这一地区进行探察和测量，企图掠夺这里的资源和打通侵入我国腹地的通道，屡屡都遭到独龙族人民联合其他民族兄弟机智勇敢的斗争与反抗。独龙英雄普纳木松率众严惩英国侵略军先遣队头目布里查就是一例。

这里，以其典型的高山峡谷地貌，复杂的地质背景，活跃的新构造运动，丰富的自然资源和独具魅力的人文要素，构成了独特的自然和人文要素密切耦合的人地复合系统，既是生物多样化的中心舞台，又是研究青藏高原隆起和横断山形成的关键地区，既是研究多种动植物共生、汇集和种属演化替代的重要地理区位，又是少受外界干扰，保有较多原始遗存，一向为地学、生物学、植物学、人类学和民族学家们十分向往和从事实地研究的理想场所。

建国四十多年来，党和政府多次派遣社会科学与自然科学工作者，不断深入独龙族地区从事社会文化与自然生态等方面的科学考察，先后出版了一批对认识独龙族社会“族情”与生态环境很有参考价值的读物、电影和电视专题片（如《通往独龙江的路》、《剽牛祭天》、《绿色峡谷》以及《东方大峡谷——独龙篇》等），为党和政