

# 内蒙古中南部 汉代墓葬

内蒙古文物考古研究所

魏 坚

编著

中国大百科全书出版社



**图书在版编目 (CIP) 数据**

内蒙古中南部汉代墓葬 / 魏坚编著. —北京: 中国大百科全书出版社, 1998. 3  
ISBN 7-5000-5904-3

I. 内… II. 魏… III. 汉墓-研究-内蒙古-文集 IV. K878.84-53

中国版本图书馆 CIP 数据核字 (98) 第 04686 号

责任编辑: 翟德芳

封面设计: 李 强

责任印制: 赵红征

书名题字: 丛文俊

中国大百科全书出版社出版发行

(北京阜成门北大街 17 号 邮编 100037)

北京燕山印刷厂印刷

开本: 787×1092 1/16 印张: 23 字数: 589 千字

1998 年 3 月第 1 版 1998 年 3 月第 1 次印刷

印数 1—1500 册

定价: 58.00 元

谨以此书献给

内蒙古自治区成立五十周年

# 序

1997年夏，去内蒙古考察元上都遗址，内蒙古文物考古研究所魏坚同志陪同指引。我是第一次到元上都，获益良多。参观之际，魏坚同志告我内蒙古发现之汉墓报告已杀青，主要是河套和呼和浩特地区的汉墓，出版在即，让我先睹为快。我慨然允之。仲秋之时，魏坚同志送报告材料到北京。拜读之后，我深感此报告对研究汉代政府与匈奴间之关系，特别是汉代对河套地区的开发有极其重要的意义。

这个考古报告包括乌兰布和的磴口、包头南郊、乌海新地、鄂托克前旗、准格尔旗、呼和浩特八拜、托克托县古城附近、和林格尔、察右前旗等地的汉代墓葬。以古代地理的分布而言，皆在秦汉长城之内。这些汉墓的时代，据发掘的结果认定，大部分属西汉元帝至东汉光武帝时期，也就是西汉元帝初元元年（前48年）至东汉建武十六年（公元40年）之间。

在这个地区发现这么多汉墓，令人注意。我认为它反映着三个历史问题。第一，自秦始皇开始便对这个地区极其重视，但是，我们迄今为止并未发现秦墓，说明秦对这个地区的开发，虽有开创之功，然而，真正控制这个地区是在汉武帝以后。第二，自汉武帝以后，特别是昭帝、宣帝和元帝时期，此地设朔方郡十县，移民屯垦；这些汉墓的发现便是汉代在朔方移民屯垦的见证。第三，这个地区到公元40年即东汉建武十六年以后，汉墓骤然减少，盖因建武二十六年（公元50年）东汉王朝撤回河套地区之移民。所以，在这个地区发现的东汉墓较少，是符合历史实际的。

这个地区的汉墓，不论在墓葬形制，还是在随葬器物上，都与中原地区的汉墓相同。这说明中原地区的移民把其家乡的葬俗带到了北方。

这个报告中所发表的汉墓，如果放在中原地区是无足轻重的。但是，它是发现在内蒙古河套和呼和浩特地区的西汉中期至东汉时期的墓葬，其历史意义则非同小可。它直接反映了两汉时期汉王朝与匈奴的历史关系，也反映着汉王朝对河套地区移民屯垦的史实。

这个考古报告的历史价值是不言而喻的。这是我读这个考古报告后的最深刻的体会。魏坚同志嘱我为报告作序，因略陈蔽见如上，以为序。

徐苹芳

一九九七年十月廿四日于北京

# 目 录

序 .....	徐 苹 芳	(1)
前言 .....		(1)
<b>第一编 巴彦淖尔汉墓</b>		
第一章 概述 .....		(7)
第二章 纳林套海墓葬 .....		(11)
第三章 包尔陶勒盖墓葬 .....		(52)
第四章 沙金套海墓葬 .....		(71)
第五章 补隆淖尔墓葬 .....		(115)
<b>第二编 鄂尔多斯汉墓</b>		
第一章 概述 .....		(135)
第二章 三段地墓葬 .....		(138)
第三章 凤凰山墓葬 .....		(161)
第四章 鲁家坡墓葬 .....		(176)
第五章 新地墓葬 .....		(179)
<b>第三编 包头汉墓</b>		
第一章 概述 .....		(199)
第二章 召湾 51 号墓葬 .....		(203)
第三章 召湾 59~89 号墓葬 .....		(215)
第四章 召湾 90~97 号墓葬 .....		(253)
第五章 张龙圪旦墓葬 .....		(266)
第六章 召潭墓葬 .....		(275)
第七章 观音庙墓葬 .....		(285)
第八章 下窝尔吐壕墓葬 .....		(290)
第九章 上窝尔吐壕墓葬 .....		(298)
<b>第四编 呼和浩特汉墓</b>		
第一章 概述 .....		(305)
第二章 八拜墓葬 .....		(308)
第三章 古城村墓葬 .....		(314)
第四章 土城子墓葬 .....		(321)
第五章 城麻沟墓葬 .....		(327)
<b>第五编 乌兰察布汉墓</b>		
第一章 概述 .....		(335)

第二章 呼和乌素墓葬.....	(337)
文化特征与编年.....	(342)
结论.....	(347)
后记.....	(349)
英文提要.....	(350)

## 图版目录

- 彩色图版壹 纳林套海墓葬出土器物  
彩色图版贰 沙金套海墓葬出土器物  
彩色图版叁 凤凰山墓葬 M1 壁画  
彩色图版肆 凤凰山墓葬 M1 壁画  
彩色图版伍 凤凰山墓葬 M1 壁画  
彩色图版陆 凤凰山墓葬 M1 壁画  
彩色图版柒 凤凰山墓葬 M1 壁画  
彩色图版捌 召湾 51 号墓漆器与壁画摹本  
彩色图版玖 张龙圪旦墓葬出土彩绘陶器  
彩色图版拾 八拜墓葬出土铜器  
图 版 壹 纳林套海墓葬出土陶器  
图 版 贰 纳林套海墓葬出土陶器  
图 版 叁 纳林套海墓葬出土陶器  
图 版 肆 纳林套海墓葬出土陶器  
图 版 伍 纳林套海墓葬出土漆器及 M45 全景  
图 版 陆 包尔陶勒盖墓葬出土陶器  
图 版 柒 包尔陶勒盖墓葬出土陶器  
图 版 捌 沙金套海墓葬出土陶器  
图 版 玖 沙金套海墓葬出土陶器  
图 版 拾 沙金套海墓葬出土陶器  
图 版 拾壹 沙金套海墓葬出土陶器  
图 版 拾贰 补隆淖墓葬出土陶器  
图 版 拾叁 补隆淖墓葬出土陶器  
图 版 拾肆 召湾 59~89 号墓葬出土器物  
图 版 拾伍 上窝尔吐壕 M1 和召湾 M91 出土器物  
图 版 拾陆 张龙圪旦墓葬出土器物  
图 版 拾柒 观音庙、西壕口墓葬出土陶器、釉陶器  
图 版 拾捌 观音庙、西壕口墓葬出土人物俑

## CONTENTS

<b>Foreword</b> .....	by Xu Pingfang (1)
<b>Preface</b> .....	(1)
<b>Part One Han Tombs in Bayannur</b>	
Chapter I Outline .....	(7)
Chapter II Tombs at Narin Tohoi .....	(11)
Chapter III Tombs at Bor Tolgoi .....	(52)
Chapter IV Tomes at Sajin Tohoi .....	(71)
Chapter V Tombs at Bulanggin Nur .....	(115)
<b>Part Two Han Tombs in Ordos</b>	
Chapter I Outline .....	(135)
Chapter II Tombs at Sanduandi .....	(138)
Chapter III Tombs at Fenghuangshan .....	(161)
Chapter IV Tomes at Lujiapo .....	(176)
Chapter V Tombs at Xindi .....	(179)
<b>Part Three Han Tombs in Baotou</b>	
Chapter I Outline .....	(199)
Chapter II Tomb No. 51 at Zhaowan .....	(203)
Chapter III Tombs Nos. 59~89 at Zhaowan .....	(215)
Chapter IV Tombs Nos. 90~97 at Zhaowan .....	(253)
Chapter V Tombs at Zhanglonggedan .....	(266)
Chapter VI Tombs at Zhaotan .....	(275)
Chapter VII Tombs at Guanyinmiao .....	(285)
Chapter VIII Tombs at Lower Woertuhao .....	(290)
Chapter Tombs at Upper Woertuhao .....	(298)
<b>Part Four Han Tombs in Hohhot</b>	
Chapter I Outline .....	(305)
Chapter II Tombs at Babai .....	(308)
Chapter III Tombs at Gucheng Village .....	(314)
Chapter IV Tomes at Tuchengzi .....	(321)
Chapter V Tombs at Chengmagou .....	(327)
<b>Part Five Han Tombs in Ulanqab</b>	
Chapter I Outline .....	(335)
Chapter II Tombs at Huhewusu .....	(337)



---

<b>Cultural Features and Chronology</b> .....	(342)
<b>Conclusion</b> .....	(347)
<b>Postscript</b> .....	(349)
<b>English Abstract</b> .....	(350)

# 前 言

所谓内蒙古中南部，是指北起阴山南麓，南抵晋陕，东接张北坝上草原，西迄鄂尔多斯高原西北的河套平原，行政区划上包括伊克昭盟和乌海市全境，以及巴彦淖尔盟、包头市、呼和浩特和乌兰察布盟的阴山以南地区。近年来，随着这一地区汉代考古工作的逐步加强，获取的汉代考古资料，特别是汉墓的发掘材料不断增加，使我们对这一地区汉代考古学文化面貌的认识有了进一步提高，从而有可能在以往工作的基础上，对这些年来新出土的大量汉墓发掘资料进行分析类比和整理研究，并结合文献史料，建立起内蒙古中南部地区汉代考古学文化的编年体系，以促进学术研究的发展。

内蒙古中南部地区，因其特殊的地理位置和自然条件而成为农耕文化与游牧文化交互发生和冲击碰撞的地区，成为历史上中原王朝和北方少数民族政权的必争之地。商周之际，土方、鬼方和獯豸等北方民族的名字经常见诸甲骨文和金文。战国时期，匈奴崛起于大漠，不断南逾阴山，侵扰中原，形成“冠带战国七而三国边于匈奴”的对峙局面。随后，赵武灵王“胡服骑射”，将赵国的势力拓展到阴山山脉大青山、乌拉山的山前地带，并在阴山脚下修筑长城，以御匈奴。秦时，蒙恬将兵三十万北击匈奴，夺取河南地（今鄂尔多斯高原西北部），内蒙古中南部阴山之南尽纳入秦的版图。为了进一步加强北方地区的军事防御，秦始皇在燕、赵长城的基础上，修筑了举世闻名的万里长城。在内蒙古中南部境内，这段长城以石块垒砌，保存较好。长城蜿蜒于巴彦淖尔盟和包头市北部阴山山脉之狼山和什尔腾山北坡，向东经武川县南折入呼和浩特北部，与战国赵长城相交，再向东进入卓资县，经乌兰察布盟察右前旗、兴和县东去。同时，秦还修筑自云阳（今陕西淳化林光宫遗址）至九原（今包头南郊麻池古城北城）的直道。经秦末农民大起义和楚汉战争，汉初中原王朝无暇北顾，匈奴乘势占领了蒙恬所夺河南地，并引兵南下。汉高祖七年（前200年），刘邦亲自将兵迎击匈奴，发生了历史上有名的“平城（今山西省大同市东）之围”。之后，汉王朝被迫对匈奴采取和亲政策。西汉王朝经过六七十年的休养生息，到武帝时期，国力渐趋强盛，于是自元光二年（前133年），开始了对匈奴的反击。元朔二年（前127年），卫青击败盘踞河南地的楼烦、白羊王，夺取河南地，汉在此立朔方和五原二郡，并移民屯边，穿渠引水，加强对这一地区的建设。此后，武帝元狩二年（前121年）及四年（前119年），汉对匈奴又发动两次决定性的打击，匈奴大败，右地浑邪王率4万余人投汉，单于及左贤王亦皆遁走，河西走廊平定，从此“漠南无王庭”。在汉武帝多次用兵追击下，匈奴只得往西北迁徙。此后，匈奴左部迁到余吾水（今蒙古国土拉河），直对汉云中；右部迁到蒲类海（今新疆哈密西北巴里坤湖），直对汉酒泉、敦煌。单于的主力直对五原至鸡鹿塞（今狼山西段磴口县与乌拉特后旗交界的哈隆格乃沟）一带。为了适应这一军事格局的变化，武帝太初三年（前102年），光禄勋徐自为筑五原塞外列城，游击将军韩说将兵屯守。徐自为所筑之城称汉外长城，有南北两条。两条长城相距5~10公里，其中靠南的一条东起今武川县境内，经固阳县、乌拉特中旗、乌拉特后旗，伸入蒙古国境内；靠北的一条，东起武川县境内，经达茂联合旗、乌拉特中旗、乌拉特后旗，穿越蒙

古国，再折向西南，与今额济纳旗境内的汉长城相接。汉初以来，北边地区烽火不绝，人民生活尚不十分安定。宣帝甘露二年（前52年），南匈奴呼韩邪单于款塞称臣，以求和亲，汉王朝采取了怀柔政策，后宫良家女王昭君出塞和亲，终于结束了北边长期战争的局面，从此“边城晏闭，牛马布野，三世无犬吠之警，黎庶亡干戈之役”，北方人民获得休养生息达60余年。到新莽时期，由于王莽对匈奴实行错误政策，加之十二部兵久屯不出，数年之间，北边虚空，野有暴骨，北方人民安定的生活局面遭到破坏。东汉初，匈奴支持安定郡三水县（今宁夏固原县北）的卢芳，“册封”他为“汉帝”，使居九原，建立割据政权。卢芳控制着五原、朔方、云中、定襄、雁门五郡，内蒙古中南部地区尽在其掌握之中，直至光武帝建武十六年（公元40年），这一地区才回归汉王朝。建武二十四年（公元48年），南、北匈奴分裂，南匈奴附汉，先设庭帐（南庭）于五原西部塞八十里处，随后又入居云中郡，不久再迁至西河郡的美稷县（今准格尔旗纳林镇古城）。同时，又列置诸部于朔方、五原、云中、定襄、雁门、代郡，为汉捍边。从此，内蒙古中南部出现汉族与南匈奴杂居错处的局面。南匈奴内附之后，汉朝采取了一些措施，一面修补城垣，一面发给边民路费和粮食，令北地、朔方、五原、云中、定襄、雁门、代、上谷八郡人民各还本土，北边经济才渐趋恢复。为彻底解决北匈奴对汉王朝的威胁，东汉王朝于和帝永元元年（公元89年），开始了征伐北匈奴的战争。经过连续三年的出击，北匈奴政权彻底瓦解，匈奴从此退出漠北地区，鲜卑代之逐渐成为大漠南北最为活跃的民族。到东汉末年，缘边郡县内徙，内蒙古中南部地区尽为鲜卑及融入鲜卑的匈奴余部所居。

盛极一时的汉王朝，在抵御匈奴、屯垦戍边的三四百年间，于阴山以南广大地区置郡县，修障塞，留下了诸多的古城和墓葬遗存。当时涉及内蒙古中南部地区的边郡有朔方、五原、云中、西河、定襄和雁门诸郡，在这些郡治及所辖的各县，如临戎、窳浑、三封、五原、云中、定襄等古城周围，都发现了大量的汉代墓葬。而对于这些墓葬的发掘整理和研究工作，一直是内蒙古中南部地区汉代考古工作的重要环节之一。


内蒙古中南部地区汉墓的调查和发掘清理工作，早在50年代便已开始，当时的内蒙古文物工作组做了大量的工作。此后，从60年代至90年代，内蒙古文物工作队及现今的内蒙古文物考古研究所、包头市文物管理处（所）、巴彦淖尔盟文物工作站、鄂尔多斯博物馆、乌兰察布博物馆、呼和浩特市文物管理处等，都陆续做了较多的工作。以往经发掘清理或调查的汉代墓葬的地点有：临河市黄羊木头<sup>[1]</sup>、五原县乌登云圪旦<sup>[2]</sup>，乌拉特前旗公庙子<sup>[3]</sup>、三顶帐房<sup>[4]</sup>、朝阳乡<sup>[5]</sup>，磴口县包尔陶勒盖<sup>[7]</sup>，包头市召湾<sup>[8]</sup>、麻池<sup>[9]</sup>、西壕口<sup>[10]</sup>、孟家梁<sup>[11]</sup>、上窝尔吐壕<sup>[12]</sup>、古城湾村北<sup>[13]</sup>，杭锦旗哈劳柴登<sup>[14]</sup>、乌兰陶勒盖<sup>[15]</sup>、扎尔庙<sup>[16]</sup>，伊金霍洛旗红庆河<sup>[17]</sup>，东胜市漫赖<sup>[18]</sup>，达拉特旗哈庆壕<sup>[19]</sup>、敖楞陶勒亥<sup>[20]</sup>，准格尔旗古城村<sup>[21]</sup>、敖包梁<sup>[22]</sup>，托克托县闵氏墓<sup>[23]</sup>，和林格尔县东汉壁画墓<sup>[24]</sup>、王墓梁<sup>[25]</sup>，呼和浩特市格尔图<sup>[26]</sup>、讨思浩<sup>[27]</sup>、塔布陶勒亥<sup>[28]</sup>、“昭君墓”<sup>[29]</sup>，凉城县北营子<sup>[30]</sup>和丰镇市西官村<sup>[31]</sup>等。这次公布的主要是近几年来配合基本建设进行抢救性清理发掘的主要资料，计有：1992年至1993年，内蒙古文物考古研究所和巴彦淖尔盟文物工作站联合发掘的乌兰布和沙漠中磴口县的纳林套海、包尔陶勒盖、沙金套海和补隆淖四批墓葬；包头市文物管理处（所）自80年代以来在包头市南郊召湾、张龙圪旦、召潭、观音庙、上窝尔吐壕和下窝尔吐壕陆续清理的一批墓葬，以及和内蒙古文物考古研究所共同发掘的包头市召湾90~97号墓葬；鄂尔多斯博物馆1988~1992年清理的鄂托克前旗三段地墓葬和1990、1992年清理的鄂托克旗凤凰山墓葬；1989年，内蒙古文物考

古研究所和乌海市文物工作站发掘的乌海新地墓葬；内蒙古文物考古研究所1993年发掘的准格尔旗鲁家坡墓葬；内蒙古文物考古研究所1995年清理的呼和浩特八拜墓葬和托克托县古城村墓葬；乌兰察布博物馆1991年发掘的和林格尔县城麻沟墓葬和内蒙古文物考古研究所1995年发掘的察右前旗呼和乌素墓葬。

此次公布的墓葬材料，还不够系统，就其分布地域来看，还不能全面反映整个内蒙古中南部地区汉代墓葬的文化面貌，但结合汉代古城、长城的研究成果以及以往发表的墓葬资料，进行综合分析研究，我们还是可以基本复原这一地区两汉时期的社会生活图景，并初步建立起内蒙古中南部汉代考古学文化的编年体系。故而不揣冒昧，将此尚不成熟的成果公诸于世，以就教于学术界前辈与同仁。


## 注 释

- [1] 张郁：《临河县黄羊木头汉墓》，《内蒙古文物资料选辑》，内蒙古人民出版社，1964年。
- [2] 张郁：《五原县乌登云圪旦汉墓》，《内蒙古文物资料选辑》，内蒙古人民出版社，1964年。
- [3] 李逸友：《乌拉特前旗公庙子汉墓》，《文物参考资料》1954年4期。
- [4] [5] 巴彦淖尔盟文物工作站普查资料。
- [6] [7] 巴彦淖尔盟文物工作站调查清理，未刊。
- [8] 李逸友：《包头市郊汉墓》，《文物参考资料》1955年10期；包头市文物管理所：《包头郊区召湾汉墓清理简报》，《内蒙古文物考古》1981年创刊号。
- [9] [10] 李逸友：《包头市郊汉墓》，《文物参考资料》1955年10期。
- [11] 李逸友：《包头市孟家梁汉墓》，《文物参考资料》1956年8期。
- [12] 李逸友：《包头市窝尔吐壕汉墓》，《文物》1960年2期。
- [13] 陆思贤：《包头郊区古城湾古城、墓葬》，《包头文物资料选辑》第一辑。
- [14] 鄂尔多斯博物馆调查清理，未刊。
- [15] 伊克昭盟文物工作站：《杭锦旗乌兰陶勒盖汉墓发掘报告》，《内蒙古文物考古》1991年1期。
- [16] ~ [22] 鄂尔多斯博物馆普查资料。
- [23] 《托克托县东汉闵氏墓》，《内蒙古文物资料选辑》，内蒙古人民出版社，1964年。
- [24] 内蒙古文物工作队等：《和林格尔汉墓壁画》，文物出版社，1978年。
- [25] 和林格尔县文物管理所普查资料。
- [26] 内蒙古博物馆：《格尔图汉墓》，《文物》1997年4期。
- [27] 1996年，公路部门在秋季施工时将部分墓葬破坏，内蒙古文物考古研究所派员清理。
- [28] 李逸友：《内蒙古文化局调查土默特旗境内的文物古迹》，《文物参考资料》1955年9期。
- [29] 李逸友：《呼和浩特市昭君墓》，《文物参考资料》1955年9期。
- [30] 内蒙古文物考古研究所、乌兰察布盟文物工作站：《凉城县北营子汉墓发掘简报》，《内蒙古文物考古》1991年1期。
- [31] 1997年因挖菜窖破坏一墓，乌兰察布博物馆派员清理，文物现存乌兰察布博物馆。



第 一 编

巴 彦 淖 尔 汉 墓



# 第一章 概述

巴彦淖尔盟地属鄂尔多斯高原西北侧的河套平原，与伊克昭盟隔黄河相望，东、西分别与包头市和阿拉善盟交界，北与蒙古国接壤。境内东南部有阴山山脉西段的狼山自东蜿蜒向西。狼山以南、黄河以北为开阔平坦的后套平原，狼山以北是广漠无垠的乌拉特草原。

早在战国时期，赵国的势力已到达巴彦淖尔地区，乌拉山的山前地带当时归属九原，但其势力是否扩展到后套平原，现在还缺乏有说服力的证据。秦时蒙恬略取河南地（鄂尔多斯高原西北方），在狼山北修筑长城，后套平原始属九原郡辖地。秦亡后，河南地为匈奴楼烦、白羊王占领。武帝元朔二年（前127年），卫青出云中以西，至陇西（郡治狄道，在今甘肃临洮县），击败盘踞河南地的楼烦、白羊王，夺取河南地。汉武帝用主父偃之计，立朔方郡（郡治朔方，今杭锦旗东北的什拉召古城；东汉时郡治迁至临戎，即今磴口县河拐子古城），使苏建发十余万人修筑朔方城，并修缮了秦时蒙恬所筑的障塞。同年夏，又“募民徙朔方十万口”。武帝元狩三年（前120年），山东水灾，又徙山东贫民于关中及朔方以南、新秦中七十余万口。武帝元鼎六年（前111年），在上郡、朔方、西河、河西设田官，命边塞士兵六十万屯田戍边。河南地土地肥沃，又有北河（今乌加河，当时为黄河主流）天险，汉王朝意欲将此地建成抵御匈奴的前方基地。匈奴经多次打击后，余部往西北迁徙。此时，单于的主力直对五原至鸡鹿塞（今磴口县狼山的哈隆格乃沟）一线，为保卫关中的北大门，武帝太初三年（前102年），命光禄勋徐自为筑五原塞外列城。此段长城称汉外长城，共有两道，都是从武川县西北部开始向西北行，在乌拉特中旗境内，二线大致平行，并均向南弧折，最短距离仅5公里，在乌拉特后旗乌力吉图苏木巴音努如进入蒙古南戈壁省。

朔方郡自开辟以来，时有战事，人民生活尚不十分安定。直至汉宣帝时期，五单于争立，匈奴内乱，呼韩邪单于于宣帝甘露三年（前51年）款塞称臣，请求和亲，汉王朝采取怀柔政策，才结束了北边长期纷争的局面，人民生活渐趋安定，朔方郡进入繁荣发展时期。到新莽时期，由于北边诸郡安定局势被破坏，朔方郡逐渐衰落。东汉初，朔方又为卢芳割据政权所据，至东汉建武十六年（公元40年）才回归汉王朝。这一时期边郡人民颇多内徙。其后，匈奴内讧，南北分裂，南匈奴附汉，北边又趋安定，汉王朝又鼓励当初内迁的人民归还本土。南匈奴附汉后，朔方为南单于右贤王驻牧地。和帝永元元年（公元89年），窦宪出兵朔方鸡鹿塞，大破北匈奴。此后鲜卑渐起，活跃于大漠南北。

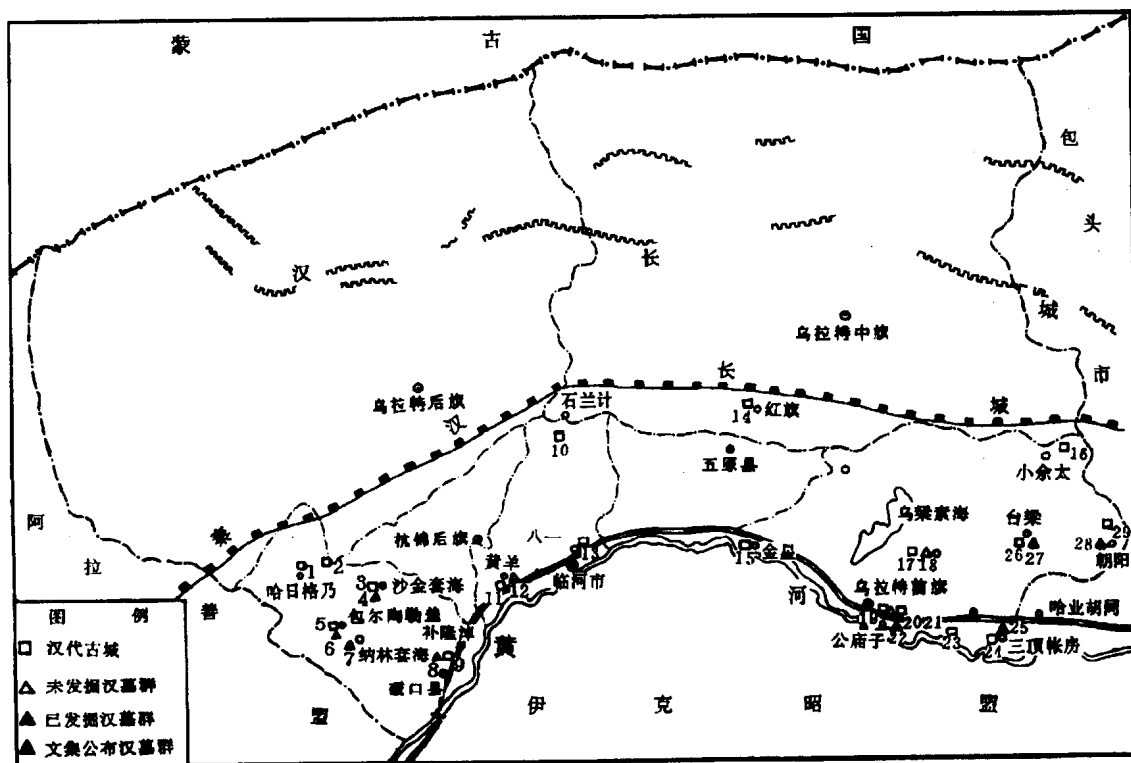
汉代朔方郡管辖的范围主要有鄂尔多斯高原西北部、乌兰布和沙漠地区、河套平原和狼山北的部分地区。北河（今乌拉河）南流段以东地区归汉五原郡管辖。

巴彦淖尔地区的汉代古城，过去考证确认为朔方郡辖的县城有：磴口县补隆淖（河拐子）古城为临戎县城，包尔陶勒盖（陶升井）古城为三封县城，沙金套海（保尔浩特）古城为麻浑县城，黄羊木头（脑高）古城为沃野县城，临河市古城村古城为临河县城。另外还有临河市的八一古城，乌拉特前旗的增隆昌古城、庙壕古城、宿亥古城、公庙口古城、堡子湾古城、三顶帐房古城、台梁古城、朝阳古城，乌拉特中旗的红旗古城和磴口县的大坝沟石城等。



巴彦淖尔地区的汉代障塞以高阙、鸡鹿塞、满夷谷等最为著名。高阙，一说认为在临河市东北的两狼山口，一说认为其位置应偏西。鸡鹿塞，据侯仁之、俞伟超先生考证，在磴口县的哈隆格乃沟。此沟沟口筑有石城，近年在石城附近还发现石筑长城。长城自石城北哈隆格乃河西岸始，绕石城西，向西南沿山脚而去。由此往西，在狼山西段巴彦淖尔盟与阿拉善盟交界的布都毛德沟沟口西侧一级阶地上，筑有南、北相邻的两个小土城，二级阶地上，自沟口西侧的山峰下筑有长城，走向东南，长城外侧高在4米以上。长城遗址附近见有汉代陶片。布都毛德沟是河套通往西北方向的一条宽阔的山谷，当为汉代一重要障塞，或为鸡鹿塞旧址也未可知，应引起今后工作的注意。满夷谷，据考证为五原县通往乌拉特中旗公路通过的乌兰不浪山口。包头市固阳县的秦长城，自西斗铺进入乌拉特前旗东北部的小余太乡，又经察合台山的阴坡，进入乌拉特中旗的狼山口，从此向西，直至布都毛德沟，每个山口里面均有长城遗迹。这一段长城汉代也曾沿用。乌拉山山前的长城，最早建筑于战国，汉代又曾修缮利用。

巴彦淖尔地区的汉代墓葬，50年代做过调查发掘的有临河市黄羊木头汉墓、五原县乌登云圪旦汉墓、乌拉特前旗公庙子汉墓。黄羊木头汉墓位于临河市黄羊木头乡西南6公里的民



巴彦淖尔地区汉代墓葬、古城分布示意图

1. 鸡鹿塞古城；2. 大坝沟石城；3. 窟浑古城；4. 沙金套海墓葬；5. 三封古城；6. 包尔陶勒盖墓葬；
7. 纳林套海墓葬；8. 补隆淖墓葬；9. 临戎古城；10. 古城村古城；11. 黄羊木头古城；
12. 黄羊木头墓葬；13. 八一古城；14. 红旗古城；15. 金星古城；16. 增隆昌古城；
17. 庙壕古城；18. 庙壕墓葬；19. 宿亥古城；20. 宿亥墓葬；21. 公庙口古城；
22. 公庙子墓葬；23. 堡子湾古城；24. 三顶帐房古城；25. 三顶帐房墓葬；
26. 台梁古城；27. 台梁墓葬；28. 朝阳墓葬；29. 朝阳古城