


中国地理丛书

中国的青藏高原

郑 度 杨勤业 刘燕华 编著



中国地理知识

中国的青藏高原

作者：中国科学院地理研究所 编



中国地理丛书

中国的青藏高原

郑 度 杨勤业 刘燕华 编著

科 学 出 版 社

1985

《中国地理丛书》编辑委员会

主任：侯仁之

副主任：陈述彭 左大康 许力以

委员：（按姓氏笔划排列）

王新善 龙宗英 刘 杲 鄔翊光

朱震达 陈吉余 陈桥驿 周立三

胡兆量 施雅风 黄锡畴 程 涛

曾昭璇

中国地理丛书

中国的青藏高原

ZHONGGUÓ DE QINGZANG GAOYUAN

郑 度 杨勤业 刘燕华 编著

责任编辑 陈菲亚

科学出版社出版

北京朝阳门内大街137号

中国科学院印刷厂印刷

新华书店北京发行所发行 各地新华书店经售

*

1985年12月第一版 开本：850×1168 1/32

1985年12月第一次印刷 印张：8 3/4 插页：6

印数：0001—4,300

字数：194,000

统一书号：13031·3011

本社书号：4929·13—13

定 价：3.00 元



↑ 耸立在高原上的阿尼玛卿山主峰玛卿冈日



↑ 陡峭挺拔的南迦巴瓦峰及西坡麓的古冰川侧碛



↑ 卡惹拉枪勇冰川



↑ 柴达木盆地西部的风蚀雅丹地形



↑ 雅鲁藏布江中游宽谷鸟瞰



↑ 阿坝丘状高原及宽谷



↑ 羌塘高原上色林错及其边缘的潟湖



↑ 色齐拉山郁郁苍苍的暗针叶林



← 挂满松萝的高山栎林


↓ 白茫雪山垭口山花烂漫的
杜鹃灌丛





← 绚丽多采的
杂类草草甸

多种蒿草为主 ⇒
的高寒草甸



← 高原西北部的
座垫驼绒
藜高寒荒漠



↑ 高山塔状大黄



↑ 含苞欲放的绿绒蒿

↓ 高山流石滩上的雪莲花





↑ 平坦开阔的黄河上游河曲草场

↓ 横断山区分水岭的高山牧场





← 金沙江干旱河谷中的
“绿洲”

↓ 小麦金黄、丰收在望
的巴塘村寨






上：黄河上游两岸肥沃的农田

下：若尔盖藏族牧民踊跃交售鲜奶

从大昭寺上 ⇒
远眺布达拉
宫



← 墨脱门巴族
妇女喜收旱
稻

高山牧场 ⇒
上的牦牛



《中国地理丛书》出版说明

建国三十多年来,我国社会主义建设事业蓬勃发展,我们伟大祖国的面貌日新月异。在这片辽阔的土地上,不论是人烟稠密的东部平原地区,还是地旷人稀的西部高原山地;不论是郁郁葱葱的江南大地,还是沙漠广布的西北干旱地区;不论是开发利用自然资源、改造自然环境,还是发展工农业生产、改变不合理的生产布局等等,都已经发生了极其深刻的变化。广大的地理工作者,在十亿神州大地上,进行了大量的考察和研究,积累了许多资料。这一切使我国地理学的发展,进入了新的阶段,在理论上和实践上,都达到了新的水平。

在这样的有利条件下,组织编写出版《中国地理丛书》,把我们伟大祖国的锦绣河山和各种丰富的自然资源,特别是三十多年来我国人民艰苦奋斗,改造自然,进行社会主义建设所取得的成就,比较全面、系统地加以总结、宣传,对于向广大群众,特别是青年普及中国地理知识,激发他们的爱国热情,为社会主义现代化而奋斗,有着重要和积极的作用。同时,也将促进世界各国人民对我国的了解。

《中国地理丛书》是普及地理知识的中级读物,包括中国地理总论和人文地理、自然地理、省区地理以及地图集各类。其主要读