

中华人民共和国地方志丛书

三江侗族自治县志

三江侗族自治县志编纂委员会编

中央民族学院出版社

中华人民共和国地方志丛书

三江侗族自治县志

广西三江侗族自治县志编纂委员会 编纂



中央民族学院出版社

一九九二年十月



京新登字第184号

责任编辑：吉 甫 邱 立

装帧设计：李金文

封面题字：韦纯束

三江侗族自治县志
SANJIANG DONGZU ZIZHIXIAN ZHI

三江侗族自治县志编纂委员会 编

*

中央民族学院出版社出版发行

(北京西郊白石桥路27号)

(邮政编码：100081)

河北省大厂县印刷厂印刷

787×1092毫米 16开本 59印张 彩照8面 147千字

1992年11月第1版 1992年11月第1次印刷

印数：01-2100册

ISBN 7-81001-275-4/K·47 定价：35.00 元



序

三江侗族自治县位于广西北部，地处湘、桂、黔三省（区）交界地，是少数民族聚居区。自宋崇宁立县以来的880多年里，居住三江县的侗、汉、苗、壮、瑶等民族人民，在共同反抗封建统治阶级压迫剥削的斗争中，团结、友爱、互助，把这块土地开发成为富饶美丽的山区。

编修地方志是继往开来的大事，也是我国的优良传统。三江虽地处偏僻山区，但是历史上曾经编修过5次县志。明万历二十年（1592年），知县苏朝阳编修《怀远志略》；清康熙三十四年（1695年），知县廖蔚文纂修《怀远县志》；清嘉庆七年（1802年），知县林大宏续修《怀远县志》；民国22年（1933年），三江县长唐文佐聘请邑绅龙勉之、覃卓吾纂修《三江县志》（1938年脱稿未付印）；民国34年（1945年），三江县长魏任重主修、姜玉笙总纂《三江县志》。

解放以后，三江侗族自治县发生了翻天覆地的变化，工农业生产蒸蒸日上，社会主义四个现代化建设不断取得成就。古人云：“盛世修志。”我们当前正处在伟大的社会主义建设时代，编修新方志，是我们的历史责任。1985年3月，我们成立《三江侗族自治县志》编纂委员会，下设办公室，具体负责组织县志的编纂工作。六年来，经过三届县委、县人民政府领导的筹划和安排，经过编纂人员的艰苦努力，四改篇目，五易其稿，终于编成了这部《三江侗族自治县志》。

本志在编纂过程中，坚持以马克思主义、毛泽东思想作指导，遵循实事求是的原则，坚持改革开放的精神，按照新观点、新方法、新材料、新体例的要求，如实地记载了三江侗族自治县的历史和现状，充分反映三江的县情。

本志体裁、形式是分志并列式，编纂方法是各部门先编写部门志或专业志，县志办在专业志的基础上，浓缩成县志总志。各分志的基础是十几个部门的领导小组和编写小组深入采辑各种专业材料编写而成的。还有近百名县志采辑员从农村和各基层单位，给县志办写了各方面的材料，有的专家教授热情支持帮助，乐当编委会的顾问，中南民族学院中文系陈瑾副教授承担了《方言志》的编写任务。所以《三江侗族自治县志》是本县第一部社会主义的新方志，是集体智慧的结晶，是精神文明建设的一件大事。

只有珍惜历史，才能立足当代，激励未来。在《三江侗族自治县志》问世之际，我希望全县干部、群众珍惜它、重视它、研究它，从中熟悉县情，吸取经验教训，把本县的社会主义四化建设推向前进，为建设社会主义现代化强国作出新的贡献。

《三江侗族自治县志》在编纂过程中得到广西壮族自治区通志馆、柳州地区方志指导小组办公室的具体指导，一些专家教授和老同志的指教，全县广大干部、职工、群众的大力支持和积极帮助。在此，我谨代表中共三江侗族自治县县委、县人民政府对编纂《三江侗族自治县志》付出辛勤劳动的同志们，表示衷心的感谢！

吴 功 卿

1990年7月

凡 例

一、《三江侗族自治县志》采用分志并列式结构，由概述、大事记、各专志、附录组成。记述、综叙县情，设建置区划、自然环境、人口、民族、方言、农业、林业、畜牧渔业、水利电力、工业交通、城乡建设、商业、粮油、金融、财税、经济管理、政党、政权、政协群团、民政、劳动人事、公安司法、军事、文化、教育、科学技术、卫生、体育、人物等29个分志，共140章，344节。概述、大事记、附录不列入专志系列，也不设章节。

二、本志贯通古今，详今略古，上限自宋代起，下限一般至1985年；有些分志记事至1987年；人口志记至第四次人口普查；大事记至1990年。

三、本志纪年，公历世纪、年代、年、月、日，民国纪年和时刻，一律用阿拉伯数字，夏历和清代以前历史纪年用汉字。

四、文中记述“解放前”、“解放后”以1949年11月18日三江县解放为界限。

五、本志文体，“概述”有叙有议，叙议结合。“大事记”用编年体和记事本末体相结合。其余均用记叙文体，只记事实，不作评述。

六、“人物志”立传人物，多为较著名的革命烈士和有社会影响的已故党政军干部、英雄模范和其他知名人士，不为在世人立传，立传人物划分为革命烈士、先进人物、抗暴先驱、各界名流、能工巧匠、其他人物等六类。人物排列以卒年先后为序。另设人物表一则。

七、本志材料采自自治区、地区、县档案馆资料，正史、旧志、报刊及有关人士的回忆材料，以及各部门的专业志。各单位提供的资料，经选编载入，一般不一一注明出处。

八、本志所采用的各种数据，一般用本县统计局数据，统计局缺的，采用单位提供的数据。

九、各个时期的行政区及机关名称均是当时名称。本县各乡、村、屯名称，除必要时用历史名称外，均用现行标准地名。

概 述

三江侗族自治县位于广西壮族自治区北部，地处湘、桂、黔三省（区）交界地，介于东经108°53′至109°47′、北纬25°21′至26°03′之间。总面积2454平方公里。东连龙胜、融安县，西接融水县、贵州省从江县，北靠湖南省通道县、贵州省黎平县，南邻融安、融水县。1987年底，县辖1个镇15个乡166个村。人口304916人，有侗、汉、苗、壮、瑶等民族，侗族占54.7%。县人民政府驻古宜镇。

县境属丘陵山区，全县山地面积占总面积77.2%，低丘陵占13.5%，河谷盆地占0.6%。地势由北向南倾斜，浔江、溶江两主干河流由北向南，集纳了孟江、八江（武洛江）、斗江、林江等14条支流，于老堡汇流入融江。融江在县内流长45公里，从丹洲口向融安方向流去。年径流量179.32亿立方米，河流高程北南差64~133米。

全县耕地23.06万亩，占总面积6.3%，林业用地面积占73.97%。本县属红壤地带性土壤，大部份属丘陵地貌，500米以下的丘陵为红壤性土壤，500米至850米为黄红壤地带性土壤，850米以上为黄壤地带性土壤，其成土母质主要是砂页岩，风化程度好，中厚层40~80厘米以上。县境属亚热带南岭湿润区和山地谷地气候区，年平均降雨量1493毫米，气温17℃至19℃。年平均日照数1334.3小时。全年无霜期为320天。春夏多雨，适宜林木和农作物生长，盛产杉松、油茶、油桐及毛竹，也宜种稻谷和水果等。但夏有洪涝秋遇旱，春冬还有寒潮、冰雹和飓风等灾害性天气的影响。

本县始建于宋朝，崇宁四年，于融水县三口寨置怀远军，后改为平州，并置怀远县。后几经兴废，自明洪武十三年（1380年）十一月二十六日复县直至民国2年（1913年）均称怀远县，3年（1914年）易名三江县。1949年11月18日解放，12月18日成立县人民政府。1952年12月3日成立县级侗族自治区，1955年9月改为自治县。

三江各族人民具有团结战斗，反抗压迫的革命传统。明隆庆六年，筑城民工和县城附近各族群众举行暴动，杀死了械毙民工、草菅人命的怀远知县马希武。明万历元年，朝廷调遣土汉官兵10万余人，前来围剿，历时一年，各族群众组织起来，英勇抵抗，官军残杀群众3400多人。此后第三年（万历四年），群众又捣毁了当局拟设为县治的板江城堡，杀死把总李材于坡头。此外，还赶走残暴知县3名。

清顺治八年（1651年），发生饥荒，丹洲及融县的瑶、壮、汉各族农民起义，把清朝派到怀远县的第一个部选知县杀死。整个清代怀远县各族人民举行较大规模的武装起义共5次。清宣统二年（1910年），县内古宜、八江、林溪、斗江一带的侗、汉、壮等民族群众，在天地会的支持和组织下，以民族地区的社会组织“款”来发动群众，起“款”抗苛捐，开展武装斗争。清当局被迫撤换怀远县知县。1911年10月，辛亥革命兴起，天地会与“款”组织结合的武装力量与柳州同盟会刘锡镐领导的武装力量起义，攻占县城丹洲，赶走知县，释放政治犯和无辜被关押的平民，又打败前来镇压的800湘军。1949年上半年，三江各族人民在中国共产党的宣传教育和全国革命形势影响下，纷纷参加民变武装和中共三江县委所领导的柳

北人民解放总队第三大队，为推翻国民党反动政权而英勇斗争，至1949年11月18日，中国人民解放军解放了三江。

解放前，三江是个交通不便，经济、文化不发达的边远少数民族山区县。解放后，三江人民在中国共产党的领导下，进行了社会主义革命和社会主义建设，使全县国民经济有很大的发展。1950年至1987年，工农业总产值从1444.6万元增加到8884.9万元(1980年不变价)，增长515%，平均每年递增4.9%。

三江经济的发展，经历了曲折的过程。第一个五年计划时期，发展较顺利，期末的1957年工农业总产值比1952年增长21.3%，年平均递增4.36%。由于1958年开展“大跃进”运动，生产上存在瞎指挥和大刮浮夸、共产风，使工农业总产值下降，1962年比1957年下降46.2%，年均递减9.24%。在三年调整时期，由于贯彻执行了“调整、巩固、充实、提高”的八字方针，1965年工农业总产值比1962年增长69.4%，年平均递增23.15%。第三个五年计划时期，正值“文化大革命”初期，极左思潮、无政府主义泛滥，1966~1969年的工农业总产值、粮食产量都低于1965年。1970年才有所回升，恢复到1957年的水平。第四个五年计划期间(1971~1975年)，开展“农业学大寨”运动，“以粮为纲”，1975年，工农业总产值比1970年增长40.7%，粮食增长53.1%，但“以粮为纲”变成单打一，造林面积，木材和农副产品收购，明显下降，农民收入减少。1975年全县有20703户超支，占农户总数的44.2%。党的十一届三中全会以后才得到持续稳定的发展。1985年，全县工农业总产值比1980年增长49.9%，年均递增8.4%。国民经济收入比1978年增长93.3%，年均递增9.9%。1987年工农业总产值比1985年增长34%，年均递增17%。

三江是广西主要林区之一，被定为杉木、茶油、桐油、毛竹四大商品生产基地之一。1987年全县森林面积151.23万亩，森林覆盖率41%，其中用材林42.52万亩，防护林28.52万亩，经济林63.83万亩，竹林5万亩，薪炭林11.36万亩，尚有宜林荒山86.67万亩。全县活立木总积蓄量277.33万立方米。1950~1987年，全县向国家提供木材224.37万立方米，茶油4738.5万公斤，桐油709.6万公斤，毛竹875.8万根。1985年林产值占农业总产值38%。

1963年召开的党员代表大会通过决定，本县的生产方针是：“以林为主，林粮结合，全面发展。”“文革”中，这个方针受到干扰和破坏。1979年第五次党员代表大会重申和确认了这个方针。党和政府加强对林业的组织领导和增加投入，使60年代中期建立起来的林业基地、社队集体林场得到巩固和发展。1981年以后各生产队林地实行以户为单位的林业承包责任制，原大队(村)林场仍保持集体经营。1987年全县有乡村集体林场176个，经营林地19万亩，全县有联户林场489个(1668户)，林业重点户455户。1985年两户一体共造林3.5万亩，占全县当年造林总数的43%。1950~1987年共造林214.3万亩，平均每年递增9.4%。由于森林荫蔽，野生植物十分丰富，已经收购的药用植物50多种，油料植物6种，纤维植物10多种，淀粉植物9种，化工原料植物10多种，还有一些野生果子，如杨梅、猕猴桃、葡萄等；属于国家保护动物的有12种，可搞保护性开发。

自农业合作化以来，党和政府组织人民群众大搞农田基本建设，建成小(一)、(二)型水库24座，总库容279.66万立方米，其中有效库容178.8万立方米。兴建大小引水工程6274处，引水流量13.97立方米/秒，加上水轮泵、电力抽水站，增加了保水防旱能力。据1980年统计，灌溉面积12.48万亩，占水田面积85%。由于推广双季稻、杂优水稻等技术，粮食生产虽经几度起落，仍有较大增长。1987年粮食总产量比1950年增长2倍，年均递增1.9%。农业总产值

比1950年增长349.9%，年均递增4%。

三江工业基础薄弱，1950年全县工业产值2.7万元，1987年工业产值2397.9万元，比1950年增长887倍，年均递增5.9%。工业行业从1949年的手工加工的织布、酿酒、榨油、打铁、木工等19个行业，从业824户，1849人，流动资金1.5万元，发展到1985年地方国营的机械工业、建材工业、化工工业、食品工业等行业共45种产品。县酒厂酿制的菊花糯米蜜1985年至1990年先后获自治区轻工业厅优秀新产品奖和优质产品奖。1990年获第十一届亚运会中国酒文化博览会长城杯。

全县大小河流74条，总长515.9公里，蕴藏能量23.85万千瓦，有开发价值的10.18万千瓦，可产电能6.15亿千瓦小时。已开发182个水电站，装机3801千瓦，发电450万千瓦小时，占有开发价值的3.7%。境内矿产资源有铁、锰、金、铅锌、铜、钨、铀、石煤、磷、重晶石、钾、金钢石等，已探明小型矿床5个，矿点28个，已零星开采的有锰、金、磷等矿，其他仍须进一步勘探。

乡镇企业发展迅速，总收入从1974年的80.5万元增至1987年的906.36万元。1988年企业发展到3829个，从业人员8063人，总产值达3518万元，实现税利683万元。1987年建成投产的同乐乡日用化工厂茶籽洗发精，获广西新产品百花奖。

经济的发展，使人民生活不断改善，农民人均收入从1980年以前的100元，提高到1987年的209元，增长1倍多，农民存款从1950年的0.5万元增至1987年的119.8万元，增长2238倍，平均每年递增26.3%。1987年全民所有制职工工资人均661元，比1978年增长24.7%。1987年社会商品零售额7175万元，比1957年增长8.57倍。城乡存款余额3125.3万元，比1951年增长1837倍。

1956年以前，本县无公路，陆路交通全靠步行。1956年3月起至1987年，县人民政府组织群众，先后修筑古宜至沙宜接通桂林，古宜至融安县城接通柳州，古宜至湖南省通道县、靖州县，古宜至贵州省黎平县等主干公路及县城至各乡公路。1987年，全县公路总长382公里，县内16个乡镇除梅林乡外，其余均有公路可通汽车。当年货运量32万吨，比上年增长128%，公路客运量16万人次，比上年增长45.4%。邮电业务总量371万元，增长13.04%。1959年7月以后内河航运由小木船改用机帆船运输，载重量提高数倍。1959~1985年，全县内河客运周转量975.1万人次/公里，货运周转量793.2吨/公里。1974年，枝（城）柳（州）铁路建成通车，经过县内6个乡，设9个站，从三江坐火车北上可至襄樊、焦作、北京，南下可至柳州、南宁、广州。

三江教育事业较为落后。清道光三年（1823年）始建丹洲书院，至宣统元年（1909年）全县只有两所两等小学堂。民国24年（1935年）全县有中心小学校32所，村国民基础学校308所，在校学生8428人，入学率30%，1949年在校学生5200人，有中学一所。民国34年止，全县累计国民中学毕业生300人，高级小学毕业生2844人。解放后教育事业迅速发展，1987年全县有小学457所，共1444班，在校学生41727人，比1952年的9350人增长3.46倍，入学率89.6%。全县有中学21所，其中完中2所，初中127个班，在校学生5397人；高中16个班，在校学生694人，职业高中在校学生315人。

解放以后，本县人民继承优良的民族传统文化传统，进行精神文明建设，在科技、文化、卫生、体育等事业方面取得了重大成就。1985年，全县792人获科技人员职称，其中中级职称32人，初级职称756人。1978年至1985年获区（省）科技成果奖7次，获中央部级奖1项。全

县有乡镇文化站15个，业余文艺团队244个，芦笙队183个，有国办电影队（16毫米）7个，民办电影队115个。有医院1所，乡卫生院11所，校、厂、场卫生室14个，医务人员414人，病床337张。广播电视从有线广播、电视差转台发展到电台和电视卫星地面接收站。自1974年至1987年本县体育代表队参加地区、自治区举办的各项体育竞赛获得金牌26块，银牌10块，铜牌6块。县业余体校17岁的侗族运动员李明，1987年参加全国体校举重比赛，获得67.5公斤级抓举金牌，并以250公斤的总成绩获得银牌。

计划生育工作取得显著成绩，1985年全县人口自然增长率14.7%，比1981年的16.6%下降1.9%；1990年自然增长率9.5%，比1985年下降5.13%。

三江的名胜古迹，列为全国重点文物保护单位的有程阳桥，列为自治区重点文物保护单位的有马胖鼓楼，列为县重点文物保护单位的有三江侗族地区最为古老、结构独特的巴团风雨桥等6处。尚有大塘坳水库、大洲香林寺、鳌鱼嘴望江亭、产口石门、明建怀远县——丹洲城等游览胜地。侗族村寨民居建筑具有浓厚的民族特色和突出的群体意识。寨中鼓楼高耸，居民木楼鳞次栉比地密布在鼓楼周围，形成了以鼓楼为中心聚族而居的村落。侗乡苗寨民风质朴，热情好客，客人到家必备糯米饭、酸鱼、酸肉和油茶招待。每天入夜，侗家后生行歌坐夜，琴声悠扬，轻歌阵阵。秋后吹芦笙季节到来，侗乡苗寨芦笙高奏，声震山岳。

三江大地经过历代各族人民开发，特别是解放后40多年，三江经济、文化有较大的发展。但由于自然经济和封建主义的长期影响，农民宗族观念较强，文化科学水平不高，原有的经济基础薄弱，而在经济建设中又长期受左倾错误的影响，资源优势亦未能充分发挥，所以三江仍然是广西的边远少数民族贫困县之一。今后，全县各族人民要在中国共产党的领导下，贯彻党的基本路线，实事求是，因地制宜地发展经济，努力克服历史遗留下来的各种障碍，脱贫致富，在建设有中国特色的社会主义现代化强国中作出新的贡献。

主 编


罗 家 阔

副主编

唐 志 宗

编 辑

王	四	西
吴	善	诚
陈		瑾
莫	园	葵
吴	大	贤



程阳桥



马胖鼓楼



县城古宜镇全景




八协鼓楼

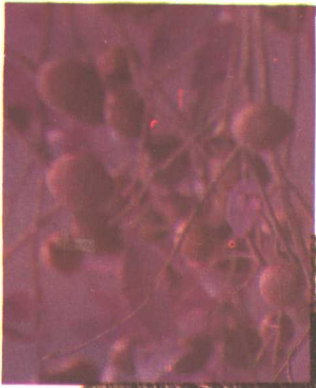


座龙寨

邕团桥



油茶果



油茶林





划龙舟



抢花炮



牛浪坡林场



侗族芦笙踩堂



侗家打油茶



林溪侗族姑娘服饰



侗族女青年服饰



高巴苗族女青年服饰



草苗女青年服饰



瑶族女青年服饰



瑶族男青年头饰