

中国分省系列地图册

2004新版

安徽省地图册

ANHUI PROVINCE
DITUCE



中国地图出版社

安徽省地图册

ANHUI SHENG
DITUCE

中国地图出版社

图书在版编目 (CIP) 数据

安徽省地图册 / 高秀静主编. - 北京: 中国地图出版社,
2000.1





ISBN 7 - 5031 - 2259 - 5

I . 安… II . 高… III . 行政区地图 - 安徽 IV . K992.254

中国版本图书馆CIP数据核字 (1999) 第44046号

图 例

市、县 图

	省级行政中心		高等级公路
	地级行政中心		建筑中高等级公路
	县级行政中心		国道及编号
	乡、镇行政中心 街道办事处		省道
	自然村		县乡道
	省界		国家重点 省 级 风景名胜区
	地级界		国家级 省 级 自然保护区
	县级界		国家森林公园
	河流、水库		其他景点及名胜古迹
	渠道、湖泊		航空港
	运河		水运港口
	铁路、建筑中铁路		山峰及高程

城 区 图

	街区		宾馆、饭店
	公园、绿地		学校、医院
	省政府		餐馆、影剧院
	市政府		银行、邮电局
	县、区政府		商场及其他
	长途汽车站、码头		游览点

目 录

序图	1 安徽省政区	1:2 900 000	
	2 安徽省交通(陆路)	1:2 900 000	
	3 安徽省交通(水运、航空)	1:2 900 000	
	4 安徽省旅游	1:2 900 000	
市县图 合肥市	5 合肥市区 肥西县	1:350 000	
	6 长丰县	1:350 000	
	7 肥东县	1:350 000	
	淮南市	8 淮南市区 凤台县	1:350 000
	淮北市	9 淮北市区 濉溪县	1:400 000
	芜湖市	10 芜湖市区 芜湖县	1:300 000
		11 繁昌县 南陵县	1:350 000
铜陵市	12 铜陵市区 铜陵县	1:300 000	
蚌埠市	13 蚌埠市区 怀远县	1:350 000 1:450 000	
	14 固镇县 五河县	1:400 000	
马鞍山市	15 马鞍山市区 当涂县	1:300 000	
安庆市	16 安庆市区 桐城市	1:300 000 1:400 000	
	17 怀宁县 望江县	1:400 000	
	18 枞阳县	1:350 000	
	19 潜山县	1:350 000	
	20 太湖县	1:450 000	
	21 宿松县	1:400 000	
	22 岳西县	1:400 000	
	黄山市	23 黄山市区北部	1:350 000
24 黄山市区南部 黟县		1:350 000 1:400 000	
25 歙县		1:400 000	
26 休宁县		1:400 000	
27 祁门县		1:400 000	
滁州市	28 滁州市区	1:350 000	
	29 天长市	1:350 000	
	30 明光市	1:400 000	
	31 来安县 全椒县	1:400 000	
	32 定远县	1:400 000	
亳州市	33 凤阳县	1:350 000	
	34 亳州市区	1:350 000	
	35 利辛县	1:400 000	
	36 涡阳县	1:350 000	

	37 蒙城县	1:350 000
阜阳市	38 阜阳市区	1:350 000
	39 界首市 太和县	1:400 000
	40 阜南县	1:350 000
	41 颍上县	1:350 000
	42 临泉县	1:400 000
宿州市	43 宿州市区	1:400 000
	44 砀山县	1:300 000
	45 萧 县	1:350 000
	46 灵璧县	1:350 000
	47 泗 县	1:350 000
巢湖市	48 巢湖市区	1:350 000
	49 庐江县	1:350 000
	50 无为县	1:400 000
	51 含山县 和县	1:350 000
六安市	52 六安市区	1:500 000
	53 寿 县	1:400 000
	54 霍邱县	1:450 000
	55 舒城县	1:400 000
	56 金寨县	1:500 000
	57 霍山县	1:400 000
宣城市	58 宣城市区	1:350 000
	59 宁国市	1:350 000
	60 郎溪县 广德县	1:400 000
	61 泾 县	1:350 000
	62 旌德县 绩溪县	1:400 000
池州市	63 池州市区 青阳县	1:400 000
	64 东至县	1:450 000
	65 石台县	1:350 000

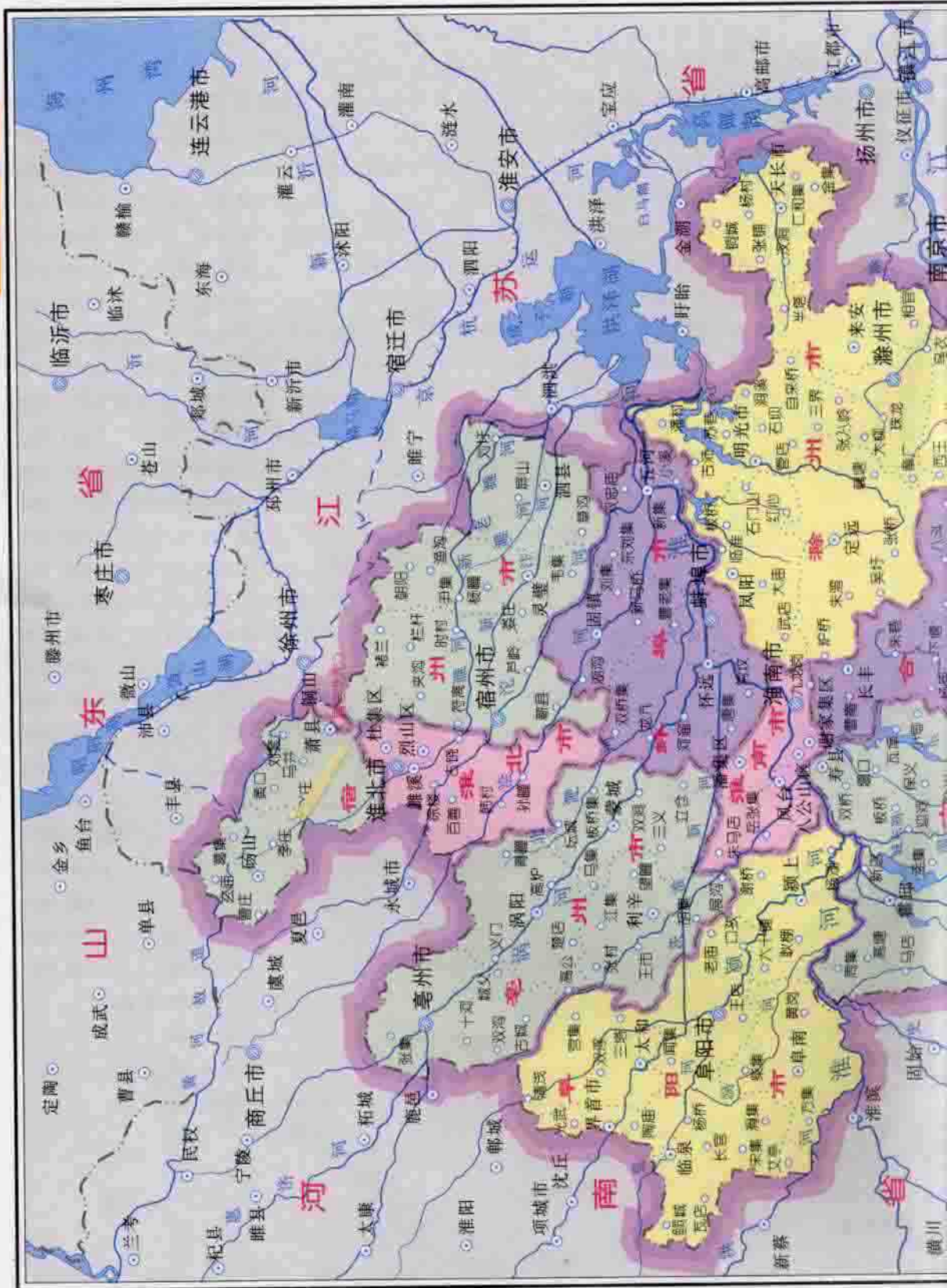
城区图

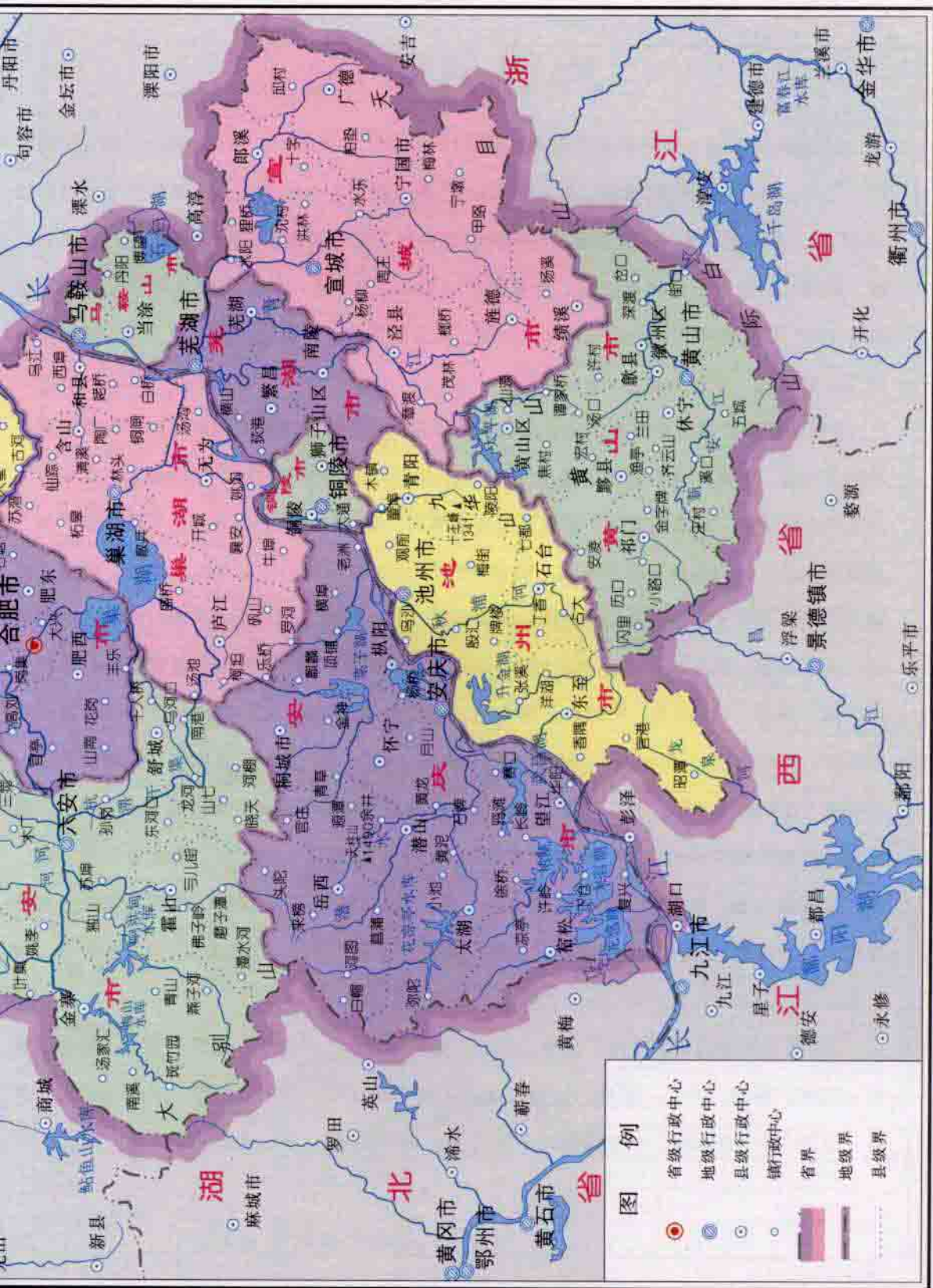
- 66 合肥
- 67 淮南 淮北
- 68 芜湖 马鞍山
- 69 阜阳 蚌埠
- 70 安庆 黄山
- 71 滁州 亳州 六安 池州
- 72 铜陵 巢湖 宿州 宣城

景点图

- 73 黄山
- 74 九华山 天柱山 琅琊山 齐云山

1 安徽省政区





图例

- 省级行政中心
- 地级行政中心
- 县级行政中心
- 镇级行政中心
- 省界
- 地级界
- 县级界

安徽省政区

安徽省简称皖，位于中国东南部，东经 $114^{\circ} 54'$ — $119^{\circ} 39'$ 、北纬 $29^{\circ} 23'$ — $34^{\circ} 39'$ 之间。跨长江、淮河流域，距东海约300千米，属近海内陆地区。省域东西最大距离约450千米，南北最大距离570千米，是国内南北地理交汇过渡地带。周边与江苏、浙江、江西、湖北、河南、山东诸省接壤。全省面积13万多平方千米，约占全国总面积的1.3%。总人口6369万(2002年度统计)，居全国第8位；以汉族为主，并有回、满、苗、壮、彝、畲等55个少数民族。农业人口约占81.27%。

安徽建省较晚但历史悠久，和县陶店镇龙潭洞猿人是长江中游发现最早的古人类遗址。3000多年前，周武王在省西部的皖山(又名天柱山)附近封过一个皖国，汉武帝亦来此祭祀，从此皖山成了这一地域的象征，皖也渐成安徽简称。春秋时此地分属宋、徐、陈、蔡、吴、越等国，战国时归楚地。秦为九江、泗水等5郡；汉初置汝南、沛、九江、庐江、丹阳等郡和六安国，武帝改刺史部；三国时期此地分属吴、魏，江南为孙吴所有，淮河南北为曹魏所占；西晋设郡，到东晋、南北朝因战事不断，迁废侨置不常；至隋渐复置州郡；唐代分属江南、淮南、河南3道；宋时属江南东路、淮南东路等4路；元归河南、江浙两行省；明废行省，直隶南京，分为安庆、徽州、宁国等7府和滁、和、徐、广德四州，清康熙初取旧时安庆、徽州两府首字，改江南左布政使为安徽布政使司，至此安徽始建为省。民国至建国初，行政区划又多有变动，1949年曾设皖北行署，驻合肥，领江北、淮北各专区、市、县；设皖南行署，驻芜湖，领江南各专区、市、县。1952年又将皖北、皖南行署合并重建安徽省，时下辖5个直辖市(合肥、芜湖、蚌埠、淮南、安庆)、7个专区、3个县级市、70个县。

全省行政现辖合肥、淮南、淮北、芜湖、铜陵、蚌埠、马鞍山、安庆、黄山、滁州、阜阳、宿州、巢湖、六安、宣城、池州、亳州共17个地级市；并下设桐城、天长、明光、界首、宁国共5个县级市，44个市辖区、56个县、900多个镇。省会合肥市。

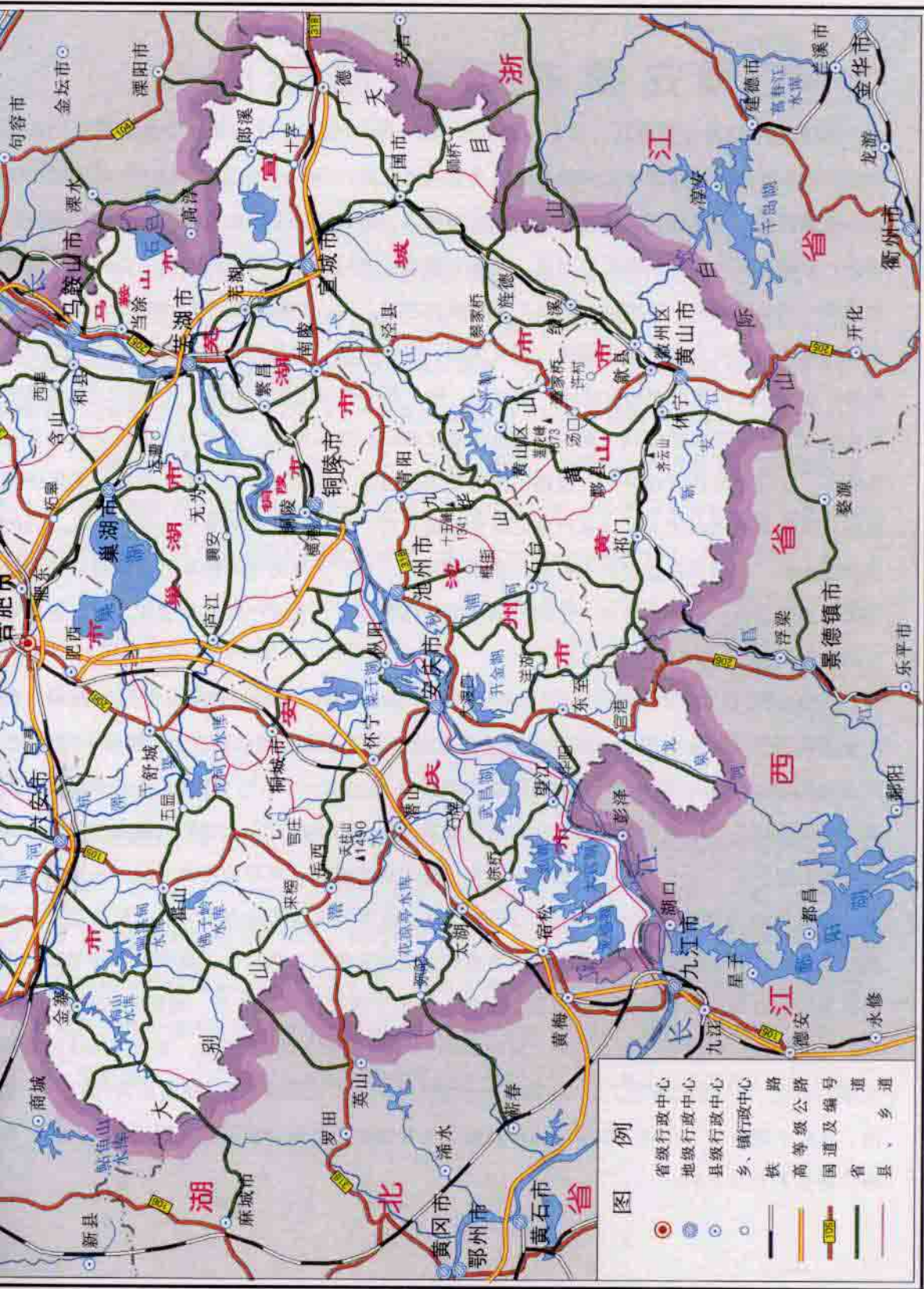
安徽行政区划统计表

(2003年12月)

合肥市	庐阳区 瑶海区 蜀山区 包河区
	长丰县 肥东县 肥西县
淮南市	田家庵区 大通区 谢家集区 八公山区 潘集区
	凤台县
淮北市	相山区 杜集区 烈山区
	濉溪县
芜湖市	镜湖区 新芜区 马塘区 鸠江区
	芜湖县 南陵县 繁昌县
铜陵市	铜官山区 狮子山区 郊区
	铜陵县
蚌埠市	中市区 东市区 西市区 郊区
	怀远县 固镇县 五河县
马鞍山市	雨山区 花山区 金家庄区
	当涂县
安庆市	迎江区 大观区 郊区
	桐城市
	宿松县 枞阳县 太湖县 怀宁县 岳西县 望江县 潜山县
黄山市	屯溪区 黄山区 徽州区
	休宁县 歙县 祁门县 黟县
滁州市	琅琊区 南谯区
	天长市 明光市
	全椒县 来安县 定远县 凤阳县
阜阳市	颍州区 颍东区 颍泉区
	界首市
	临泉县 颍上县 阜南县 太和县
宿州市	埇桥区
	萧县 泗县 砀山县 灵璧县
巢湖市	居巢区
	含山县 无为县 庐江县 和县
六安市	金安区 裕安区
	寿县 霍山县 霍邱县 舒城县 金寨县
宣城市	宣州区 宁国市
	广德县 郎溪县 泾县 旌德县 绩溪县
池州市	贵池区
	东至县 石台县 青阳县
亳州市	谯城区
	涡阳县 蒙城县 利辛县

2 安徽省交通（陆路）





安徽省交通(陆路)

安徽省交通业比较发达,其中铁路通车里程2500千米以上,居华东首位。现有10余条铁路,其中铁路干线有:淮南煤炭外运的主要通道淮南铁路;连接江苏与京沪、皖赣铁路接轨的宁铜铁路;南起宿州市符离集与京沪铁路相连,北到江苏夹河寨与陇海铁路衔接的符夹铁路;穿越皖南山区,经宣城、宁国、歙县、黄山、祁门等市、县进入江西,迄贵溪与浙赣铁路相交的皖赣铁路;在阜阳与濉阜、阜淮铁路接轨,北去与陇海铁路相连的京九铁路;在长江南岸,向西南方向,止于铜陵,北与芜湖、南与皖赣、西北经轮渡与淮南线接轨的宁铜铁路;往浙江方向至杭州的宣杭线;连接皖、赣、鄂三省的运输大动脉,合(肥)九(江)线现已建成通车;淮北地区运输粮、煤主要通道的濉阜铁路;连接淮南、淮北两个煤炭基地的阜淮铁路等。还有漯阜线等部分地方铁路。国家重点铁路京九铁路在安徽过境;阜阳是其重要的枢纽;我国东部的南北大干线京沪铁路纵贯省境东部;东西大干线陇海铁路北经萧县、砀山县穿过本省。铁路质量也有很大提高,建成了京九、京沪、陇海等路段和淮南铁路复线以及芜湖等铁路枢纽。合肥、蚌埠、芜湖为国际集装箱装卸点。全省已建成以合肥为中心的四通八达的铁路网。

公路交通以省会合肥为总枢纽,与淮南、阜阳、蚌埠、宿州、芜湖、安庆、宣城、黄山等地市连接线为主干,构成通往全省各市县的公路网。据第二次公路普查,至2000年底,公路总里程达6.5万余千米,实现了99%以上的乡镇通了公路。“七五”之后,本省重点改善提高了合肥通往各地市的干线公路,并按照国家2002年“两纵两横”的规划,重点兴建了一批高等级公路。其中合肥至南京、铜陵、芜湖、蚌埠建成通车;重要的南北干线,至徐州、安庆、湖北黄梅,东西向至六安的已动工兴建;新辟通往著名风景区黄山和九华山的高等级公路部分通车;此外还有国家重点的东西大通道连云港至新疆霍尔果斯的过境线路,蚌埠到界首的高等级公路等。安徽境内有众多国道穿过,构成了重要的公路骨干,通往北京的有104、105、106国道,南北纵行的山海关至深圳的205、烟台至汕头的206国道,东西方向连云港到天津的310、徐州至西峡的311、上海至兰州的312、上海至聂拉木的318国道共9条。在淮河、长江上还修建了五河、蚌埠、凤台公路大桥和淮南公路铁路两用桥、铜陵长江大桥、芜湖公路铁路长江大桥。

安徽省交通(水运、航空)

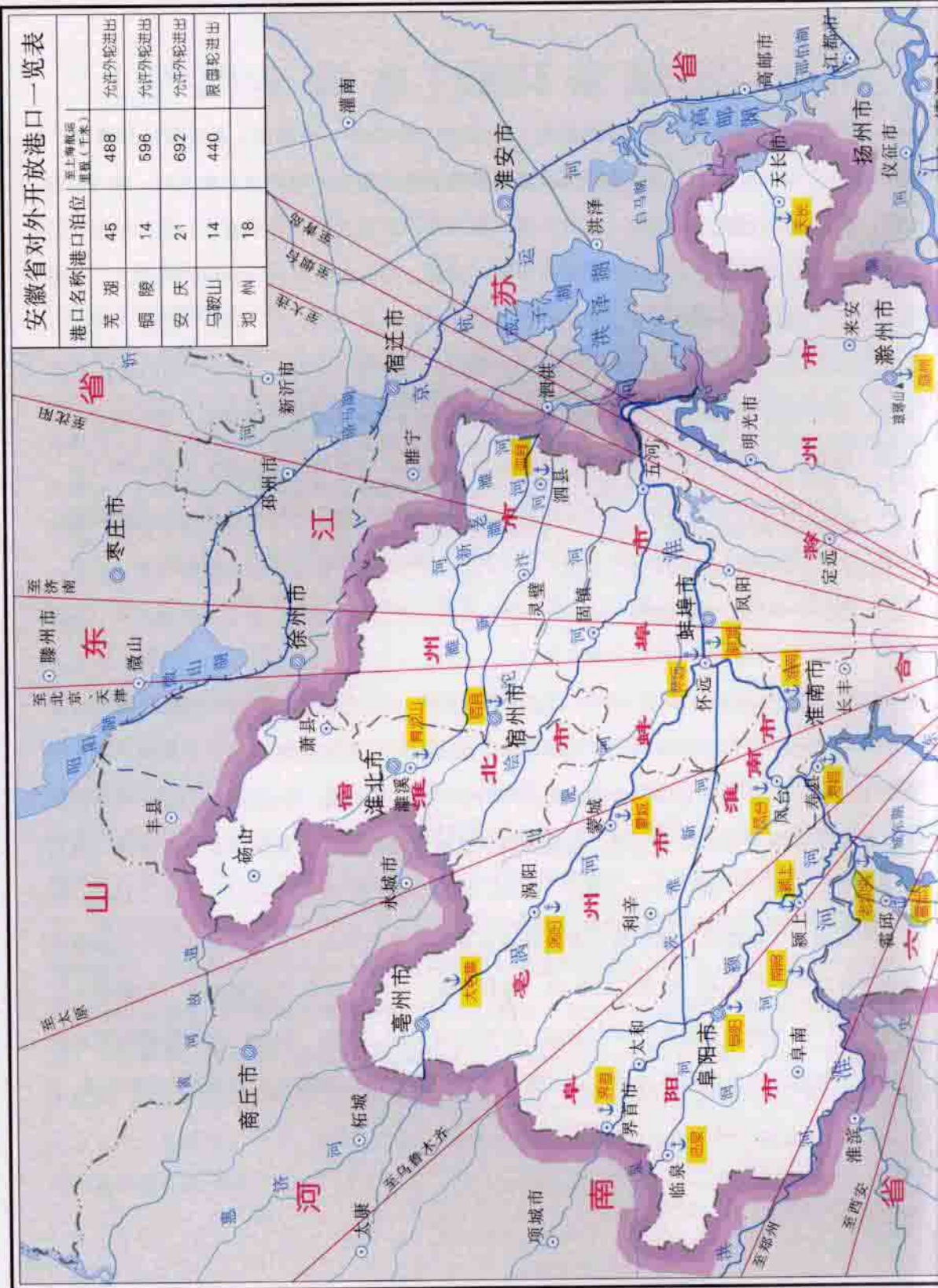
安徽省境内共有大小河流300多条。总长约15000千米。有巢湖、瓦埠湖、白荡湖、菜子湖等十几个天然湖泊，以及建国后修建的佛子岭、梅山、响洪甸、磨子潭、龙河口、陈村、花凉亭、董铺、黄栗树、沙河集等大型水库，水运资源十分丰富。长江、淮河为主体航运体系，江淮主要支流和人工河道多数可通航，内河航道现已达6000千米以上，270多个港口，通达全省81%的市、县。长江为航运黄金水道，经安庆、铜陵、芜湖、马鞍山，东北至乌江入江苏省，境内长401千米，与秋浦河、青弋江、皖河、裕溪河等10余条河道相交。正常年份万吨海轮和吃水3.6米的客轮及载重1.5万吨的驳船全年通航，沿线有安庆、池州、铜陵、芜湖、马鞍山等港口，其中芜湖、铜陵、马鞍山、安庆港为国家一类开放口岸，池州港改造后被辟为二类开放口岸。芜湖朱家桥外贸专用码头可停泊万吨级海轮，裕溪口煤码头是长江上主要的煤炭输出港。淮河境内航道西起三河尖，经正阳关、凤台、淮南、蚌埠、五河，至红山头入江苏洪泽湖，全长370千米，上至正阳关，下达长江，常年通航，干流客货以蚌埠、淮南为主要港口。

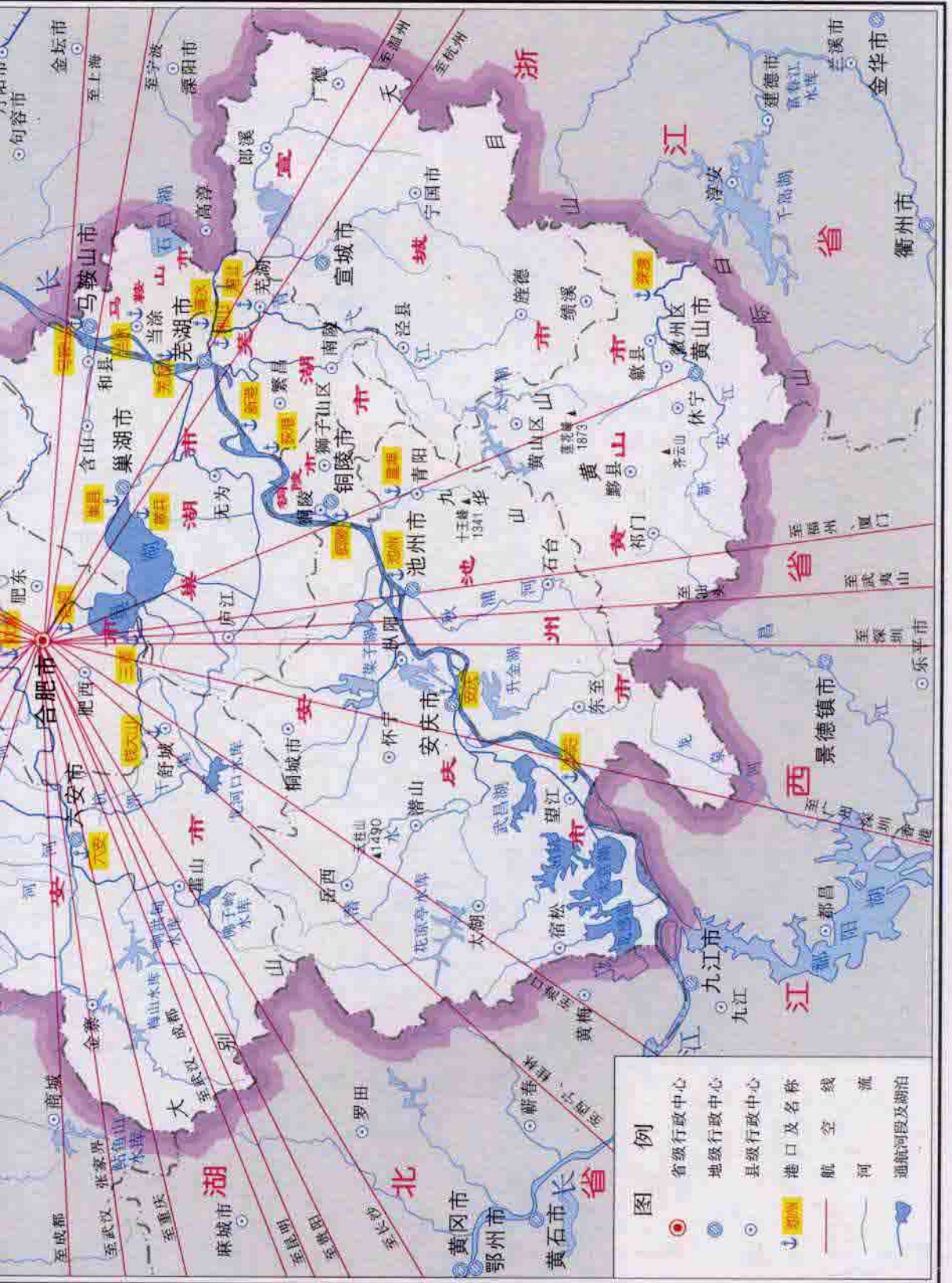
安徽航空事业建国后从无到有，迅速发展。1952年建立安庆航空站，1956年组建合肥航空站，翌年，上海经合肥到北京航线通航，这是建国后途经合肥的第一条航线。合肥为本省航空中心，骆岗机场位于市西南郊9千米处，1977年建成，候机大楼总面积5000平方米，能昼夜起降各类大中型客机，是我国现代化航空港之一，也是国际航空备降港。现已开通北京、上海、广州、汕头、深圳、海口、福州、厦门、西安、成都、武汉、郑州、济南等干线以及至香港的定期包机，省内可通航黄山、阜阳等市。著名旅游区黄山机场也是省内重要的对外航空港，前后三次扩建，也是国家一级空港口岸，可起降波音、麦道等大、中型飞机，并与国内重要旅游城市通航。此外还有安庆、阜阳、芜湖、蚌埠等民用或联航机场，定期通往北京以及省内城市。安徽境内民用航线已达40多条，总长度3万多千米。

3 安徽省交通（水运、航空）

安徽省对外开放港口一览表

港口名称	港口泊位	至上海航距 里程(千米)	允许外轮进出
芜湖	45	488	允许外轮进出
铜陵	14	596	允许外轮进出
安庆	21	692	允许外轮进出
马鞍山	14	440	限制轮进出
池州	18		





图例

- 省级行政中心
- 地级行政中心
- 县级行政中心
- ▭ 港口及名称
- 航线
- 河流
- 通航河段及湖泊

4 安徽省旅游

