

● 行政区划 ● 交通旅游
● 名土特产 ● 风土人情

新版



四川省地图册

SICHUANSHENG DITU CE

成都地图出版社

主 编：孙农斋
编 辑：韩 超 郭 伟 姚 虹
文字编辑：潘 健
地图编绘：赖 勇 乔新兰 李 玲 王 琳 王 平
李 琦 湛 丽 徐 玫 凌 娜 范 晔
何 凌
校 对：卢 溶 王 琳 王 平 乔新兰 凌 娜
刘金善 胡可东 谈姚海
封面设计：杨 柳
工 艺：白爱平
摄 影：胡 伦 郑 魁

四川省地图册

成都地图出版社编制、出版、发行

(地址：成都市龙泉驿、邮编：610100)

成都地图出版社印刷厂印刷

新华书店经销

1998年10月第6版 1998年10月第10次印刷

787×1092毫米 1/32开本 5.5印张

印数：300001~310000册

定价：14.00元

ISBN7-80544-419-6/K·401

再 版 说 明

《四川省地图册》自 1988 年问世以来,受到社会各界和广大读者的欢迎和厚爱。1989 年被评为四川省 1979—1989 年十年优秀图书铜帆奖。随着改革开放的深入,经济建设的发展,全省行政区划变动频繁,特别是重庆市成立中央直辖市后,原来的图册已不能更好地满足社会发展的需求和人民群众的需要,于是我们重编了这本《四川省地图册》。

新编《四川省地图册》以地、市、州为设计单元,着重反映四川省地、市、州的地形、行政区划以及各县(市、区)的居民地、水系、交通状况、风景名胜、邮政编码等内容。各地、市、州均有文字简介。

本图册编排了“四川政区”、“四川旅游”、“四川交通”总图 3 幅;地、市、州地势图 19 幅;县(市、区)图 37 幅;省辖市与地、市、州驻地城市,以及部分县城街区图共 37 幅;共计 96 幅。

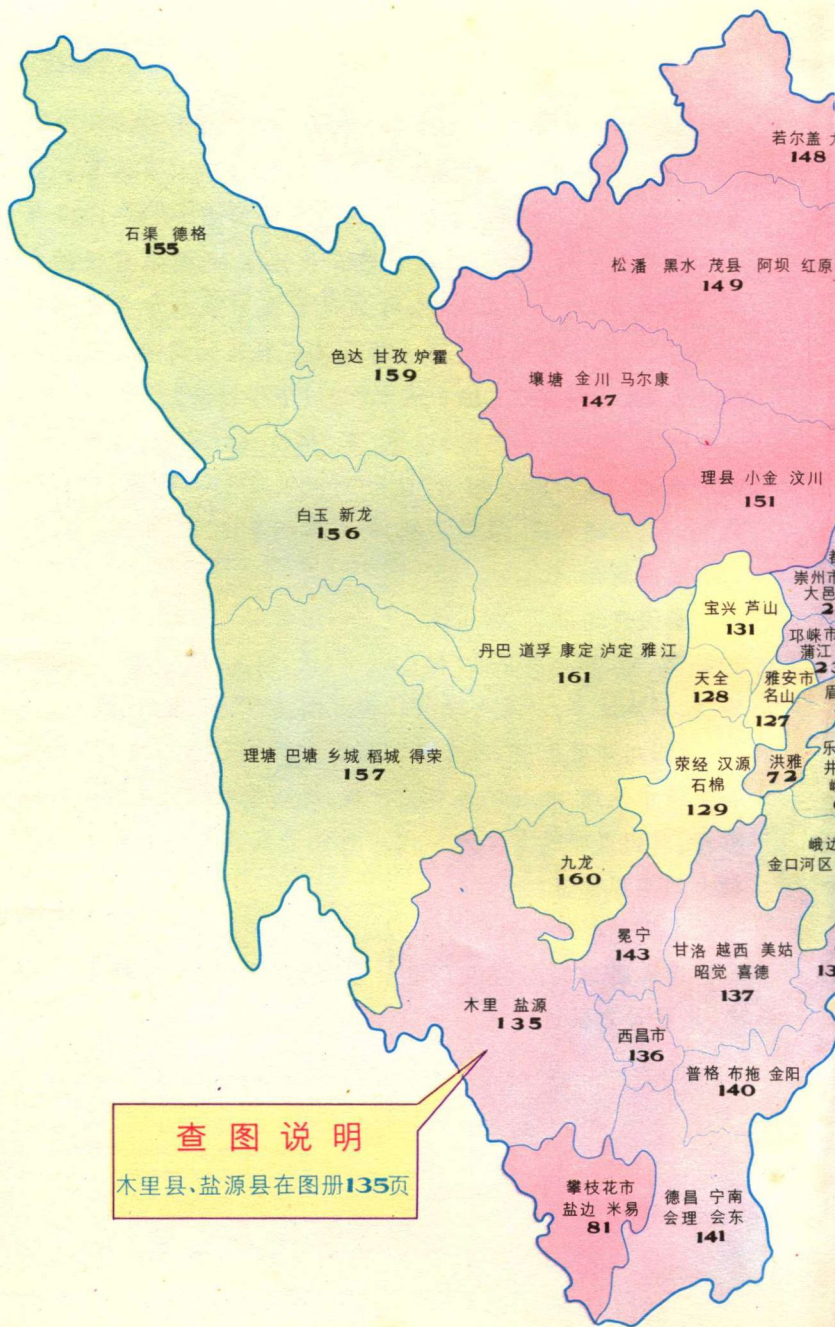
《四川省地图册》以全新的资料供广大读者在学习、工作和生活中使用,并可供各有关行政、规划管理部门及科研单位参考,对出差旅游者尤为实用。对促进我省经济的发展亦有较大的实用价值。

本图册所示各级境界不作实地划界依据。

因本图册的编制使用资料繁多,时间又紧,差错在所难免,敬请读者批评指正。

编 者

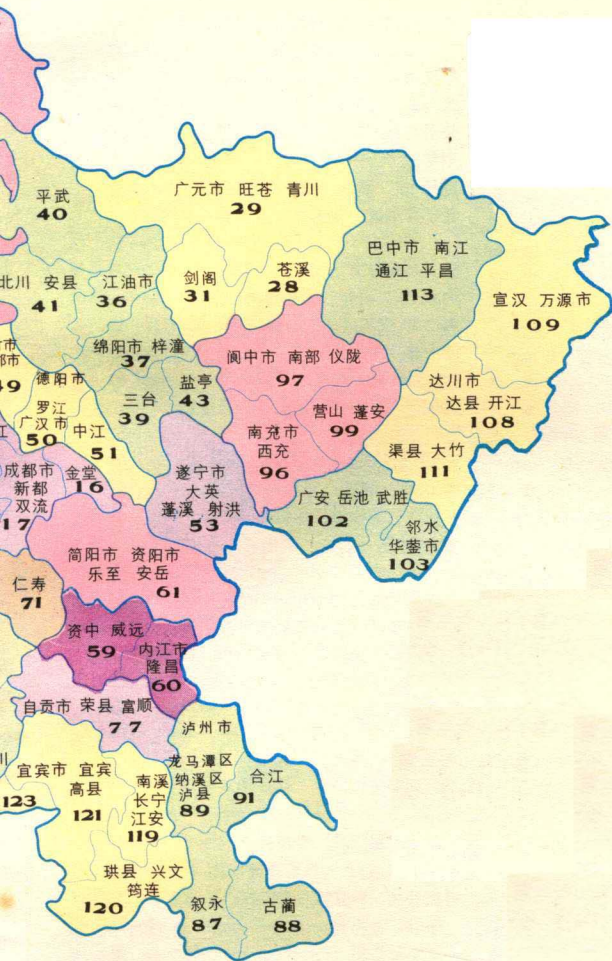
1997.7



查图说明

木里县、盐源县在图册135页

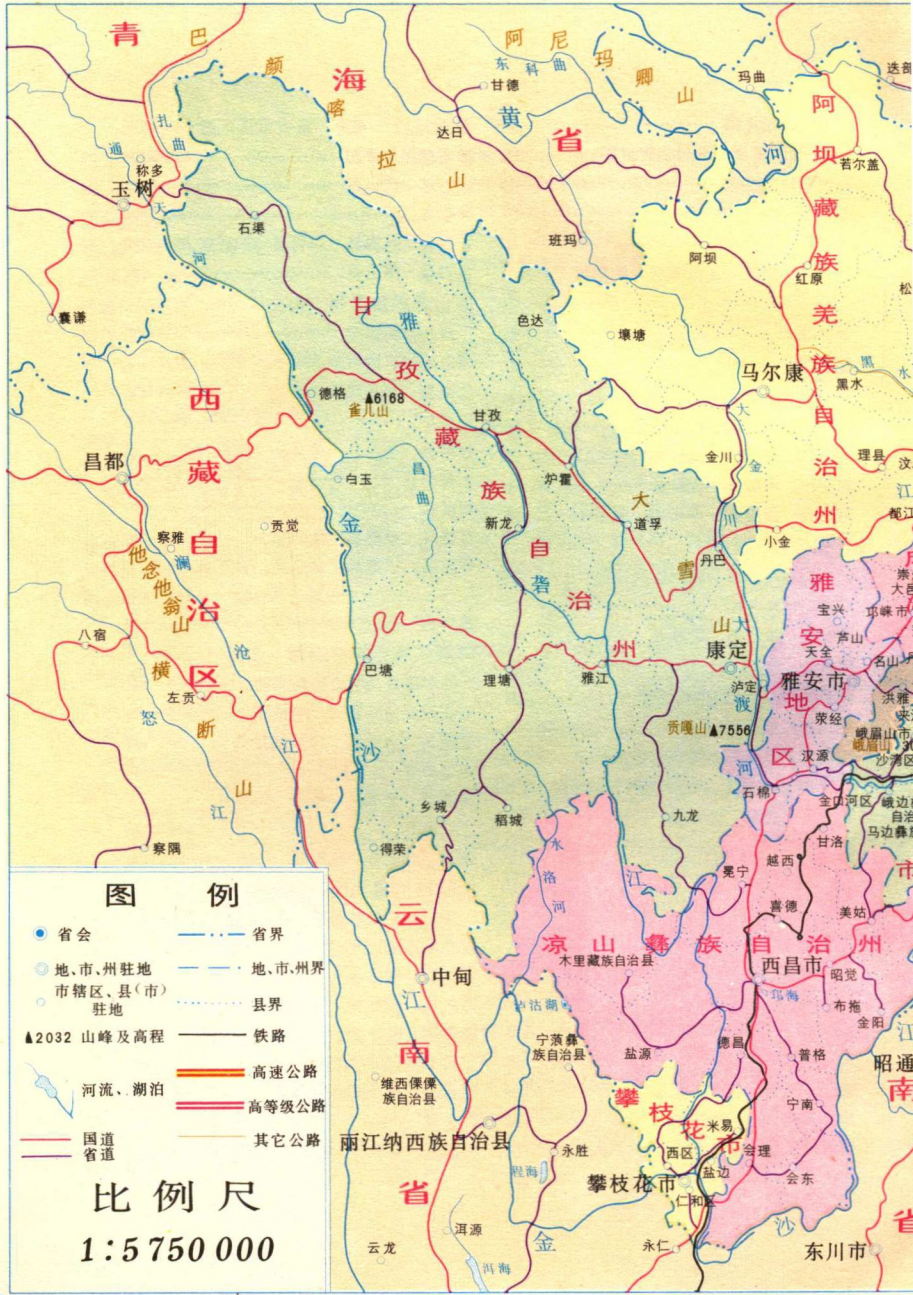
县市图幅索引

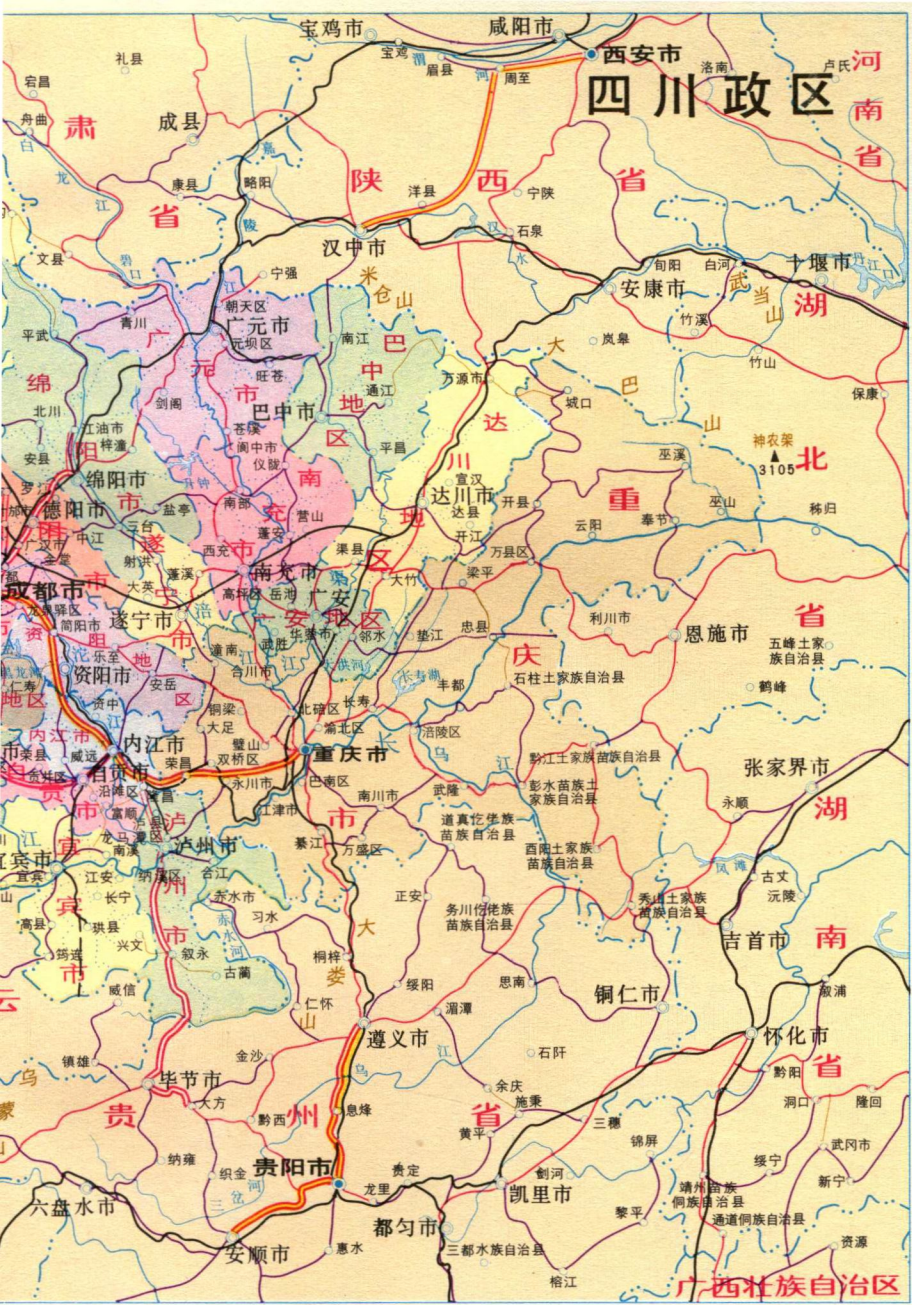


目 录

四川政区	1—2	德阳市简介 中江县凯江镇街区图	
四川旅游	3—4	什邡市方亭镇街区图	47
四川交通	5—6	广汉市街区图	48
地、市、州、县图图例	7	绵竹市 什邡市	49
成都市 简介(1)	8	德阳市旌阳区 罗江县 广汉市	50
成都市地势图	9—10	中江县	51
成都市简介(2)	11	遂宁市 简介 遂宁市街区图	52
崇州市街区图 邛崃市街区图	12	遂宁市中区 蓬溪县 射洪县 大英县	53—54
成都市街区图	13—14	遂宁市地势图	55
彭州市街区图 都江堰市街区图	15	内江市 简介 内江市街区图	56
金堂县	16	内江市、资阳地区地势图	57—58
武侯区 成华区 金牛区 青羊区 锦江区		资中县 威远县	59
青白江区 龙泉驿区 新都县 双流县	17—18	内江市中区 东兴区 隆昌县	60
新津县	19	简阳市 资阳市 乐至县 安岳县	61—62
崇州市 大邑县	20	资阳地区 简介 资阳市街区图	63
都江堰市 郫县 彭州市 温江县	21—22	乐山市 简介 乐山市街区图	64
邛崃市 蒲江县	23	乐山市 眉山地区地势图	65—66
广元市 简介 广元市街区图	24	眉山地区 简介 眉山县东坡镇街区图	67
广元市地势图	25—26	峨眉山市街区图	68
剑阁县普安镇 旺苍县洪江镇		乐山市中区 五通桥区 沙湾区	
苍溪县陵江镇街区图	27	井研县 夹江县 峨眉山市 青神县	69—70
苍溪县	28	仁寿县	71
广元市中区 朝天区 元坝区 旺苍县		洪雅县	72
青川县	29—30	金口河区 犍为县 沐川县	
剑阁县	31	峨边彝族自治县 马边彝族自治县	73—74
绵阳市 简介 绵阳市街区图	32	彭山县 眉山县 丹棱县	75
绵阳市地势图	33—34	自贡市 简介 自贡市街区图	76
江油市街区图	35	自流井区 贡井区 大安区 沿滩区	
江油市	36	荣县 富顺县	77—78
涪城区 游仙区 梓潼县	37—38	自贡市地势图	79
三台县	39	攀枝花市 简介 攀枝花市街区图	80
平武县	40	东区 西区 仁和区 盐边县 米易县	81—82
北川县 安县	41—42		
盐亭县	43		
德阳市 德阳市街区图	44		
德阳市地势图	45—46		

攀枝花市地势图	83	雅安地区 简介 雅安市街区图	124
泸州市 简介 泸州市街区图	84	雅安地区地势图	125—126
泸州市地势图	85—86	雅安市 名山县	127
叙永县	87	天全县	128
古蔺县	88	荣经县 汉源县 石棉县	129—130
泸州市江阳区 龙马潭区 纳溪区 泸县	89—90	宝兴县 芦山县	131
合江县	91	凉山彝族自治州 简介	
南充市 南充市街区图	92	西昌市街区图	132
南充市地势图	93—94	凉山彝族自治州地势图	133—134
南充市简介 阆中市街区图	95	盐源县 木里藏族自治县	135
高坪区 顺庆区 嘉陵区 西充县	96	西昌市	136
阆中市 南部县 仪陇县	97—98	甘洛县 越西县 美姑县 昭觉县	
营山县 蓬安县	99	喜德县	137—138
广安地区 简介		雷波县	139
广安城南新区与浓洄镇街区图	100	普格县 布拖县 金阳县	140
广安地区地势图	101	德昌县 宁南县 会理县 会东县	141—142
广安县 岳池县 武胜县	102	冕宁县	143
邻水县 华蓥市	103	阿坝藏族羌族自治州 简介	
达川地区 达川市街区图	104	马尔康县马尔康镇街区图	144
达川地区地势图	105—106	阿坝藏族羌族自治州地势图	145—146
宣汉县东乡镇与万源市街区图		壤塘县 金川县 马尔康县	147
达川地区简介	107	若尔盖县 九寨沟县	148
达川市 达县 开江县	108	松潘县 黑水县 茂县 阿坝县	
宣汉县 万源市	109—110	红原县	149—150
渠县 大竹县	111	理县 小金县 汶川县	151
巴中地区 简介 巴中市街区图	112	甘孜藏族自治州 简介	
巴中市 南江县 通江县 平昌县	113—114	康定县炉城镇街区图	152
巴中地区地势图	115	甘孜藏族自治州地势图	153—154
宜宾市 简介 宜宾市街区图	116	石渠县 德格县	155
宜宾市地势图	117—118	白玉县 新龙县	156
南溪县 长宁县 江安县	119	理塘县 巴塘县 乡城县 稻城县	
珙县 兴文县 筠连县	120	得荣县	157—158
翠屏区 宜宾县 高县	121—122	色达县 甘孜县 炉霍县	159
屏山县	123	九龙县	160
		丹巴县 道孚县 康定县 泸定县 雅江县	161—162



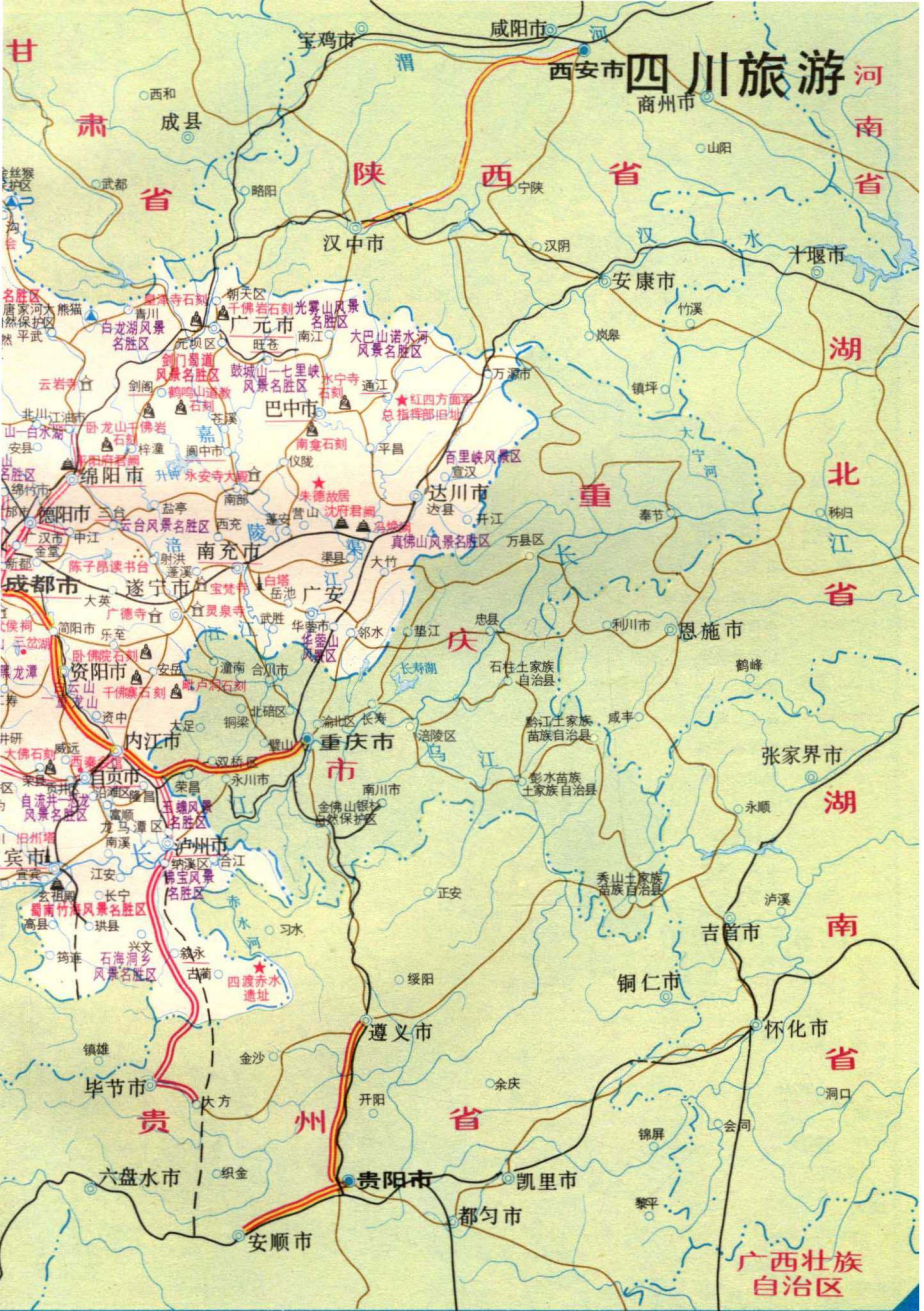




图例

- 山岳风景、风景园林
- 自然保护区、温泉
- 陵墓、碑、石刻
- 塔、庙、古建筑
- 古遗址、民族风情
- 革命纪念地、其他景点
- 乐山市**
- 历史文化名城
- 剑阁
- 峨眉山风景区 国家级风景区
- 九龙沟风景区 省级风景区
- 都江堰 风景点

比例尺
1:5750000





图例

- 省会
- 地、市、州驻地
- 市辖区、县(市)驻地
- 其它居民地
- 国界
- 铁路
- 高速公路
- 高等级公路
- 209 国道及编号
- 省道
- 一般公路
- 河流 港口
- 省界

1:5 750 000

重庆民航

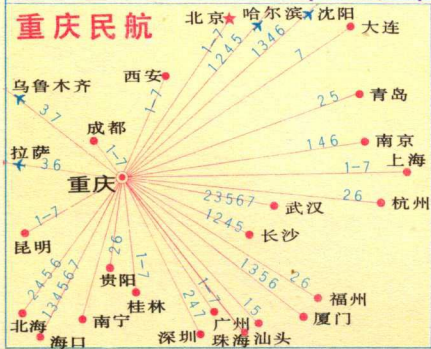





图 例

地 市 州 地 势 图



成都市



绵阳市



雅安市



省会

地级市驻地

地区、州驻地

市辖区、县(市)驻地

区、乡镇、村庄

河流


运河

干渠、支渠


水库

沼泽

港口、航线



铁路(标准轨)、车站




窄轨铁路



高速公路



高等级公路



干线公路、编号



一般公路



其他道路



山峰、等高线




省界



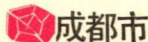
地、市、州界



县界



县(市、区)政 区 图



成都市



绵阳市



雅安市



双流

610200



省会

地级市驻地

地区、州驻地

市辖区、县(市)驻地与邮编

区、乡镇

村民委员会、自然村

铁路(标准轨)、车站

窄轨铁路

高速公路


高等级公路

国道

省道与里程




一般公路及其他道路



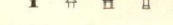
自然保护区及界线



山峰、山岳风景



塔、亭、庙、碑



陵墓、石刻、遗址



革命纪念地及其他



车站、矿区



油、盐、气井




油、盐、气井




国家级风景名胜区



省级风景名胜区




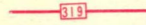



风景名胜点



风景名胜点

(境界表示同地势图部分)



省会

地级市驻地

地区、州驻地

市辖区、县(市)驻地与邮编

区、乡镇

村民委员会、自然村

铁路(标准轨)、车站

窄轨铁路

高速公路

高等级公路

国道

省道与里程

省道与里程

一级街道

二级街道

三级街道

公园、绿地、体育场


省、地、市、州、县

党政机关


城 市 街 区 图




一般公路及其他道路



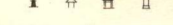
自然保护区及界线



山峰、山岳风景



塔、亭、庙、碑



陵墓、石刻、遗址



革命纪念地及其他



车站、矿区



油、盐、气井




油、盐、气井




国家级风景名胜区



省级风景名胜区





风景名胜点



风景名胜点

(境界表示同地势图部分)



省会

地级市驻地

地区、州驻地

市辖区、县(市)驻地与邮编

区、乡镇

村民委员会、自然村

铁路(标准轨)、车站

窄轨铁路

高速公路

高等级公路

国道

省道与里程

省道与里程

一级街道

二级街道

三级街道


公园、绿地、体育场

省、地、市、州、县

党政机关




一般公路及其他道路



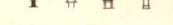
自然保护区及界线



山峰、山岳风景



塔、亭、庙、碑



陵墓、石刻、遗址



革命纪念地及其他



车站、矿区



油、盐、气井




油、盐、气井




国家级风景名胜区



省级风景名胜区



风景名胜点



风景名胜点

(境界表示同地势图部分)



一般公路及其他道路



自然保护区及界线



山峰、山岳风景




塔、亭、庙、碑



陵墓、石刻、遗址



革命纪念地及其他



车站、矿区



油、盐、气井



油、盐、气井



国家级风景名胜区



省级风景名胜区



风景名胜点



风景名胜点

成都市

成都市为四川省省会，地处四川盆地西部，是我国西南地区最大的现代化城市，四川省的政治、经济、文化、交通中心。

全市面积 12390 平方公里，人口 980 万余人。下辖锦江、青羊、武侯、成华、金牛、龙泉驿、青白江 7 区，都江堰、彭州、崇州、邛崃 4 市，金堂、温江、郫县、新津、新都、蒲江、大邑、双流 8 县。

成都为历史悠久的文化古城，周代末年为蜀国地，蜀王开明治此时，提出“一年成邑，二年成都”。成都之名因此而得名。早在战国秦惠王二十七年（前 311 年），即在此设治，其后商贾云集，楼台相望，日渐繁荣。至汉代因织锦业非常发达，人称“锦城”；五代时后蜀主孟昶命人遍植芙蓉，花开时节，满城生辉，故又有“蓉城”之称。今天，花团锦簇，万紫千红的崭新市容仍让人在

(下接 11 页)



