

lonely planet

# 柬埔寨



资深  
实地  
好用  
丰富

专家的  
权威推荐

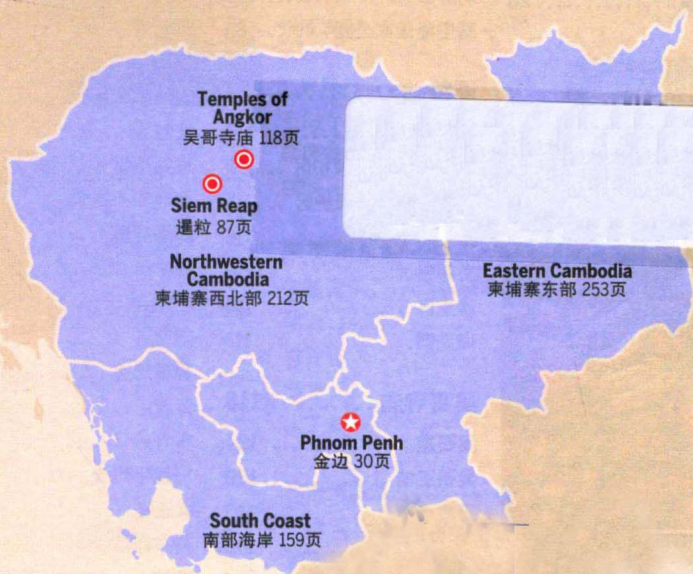
调研及  
全新信息

的户外和  
城镇地图

的旅行  
线路推荐

中国地图出版社

# 柬埔寨



## 本书作者

尼克·雷 (Nick Ray) 格雷格·布鲁姆 (Greg Bloom)

# 柬埔寨

中文第五版

书名原文: Cambodia (9<sup>th</sup> edition, Aug 2014)

© Lonely Planet 2015

本中文版由中国地图出版社出版

© 书中图片版权归图片持有者所有, 2015

版权所有。未经出版方许可, 不得擅自以任何方式, 如电子、机械、录制等手段复制, 在检索系统中储存或传播本书中的任何章节, 除非出于评论目的的简短摘录, 也不得擅自将本书用于商业目的。

## 图书在版编目 (CIP) 数据

柬埔寨 / 澳大利亚 LonelyPlanet 公司编; 齐浩然等译. -- 2 版. -- 北京: 中国地图出版社, 2015.4

书名原文: Cambodia

ISBN 978-7-5031-8002-6

I. ①柬… II. ①澳… ②齐… III. ①旅游指南 - 柬埔寨 IV. ① K933.59

中国版本图书馆 CIP 数据核字 (2015) 第 047285 号

出版发行	中国地图出版社
社 址	北京市白纸坊西街 3 号
邮政编码	100054
网 址	www.sinomaps.com
印 刷	北京华联印刷有限公司
经 销	新华书店
成品规格	197mm × 128mm
印 张	11.5
字 数	626 千字
版 次	2015 年 4 月第 2 版
印 次	2015 年 4 月北京第 4 次印刷
定 价	59.00 元
书 号	ISBN 978-7-5031-8002-6/Z-225
审 图 号	GS (2015) 275 号
图 字	01-2013-3113

如有印装质量问题, 请与我社发行部 (010-83543956) 联系

### Lonely Planet

(公司总部) ABN 36 005 607 983  
Locked Bag 1, Footscray, Victoria 3011, Australia  
电话: +61 3 8379 8000  
传真: +61 3 8379 8111  
联系: lonelyplanet.com/contact

虽然本书作者、信息提供者以及出版者在写作和出版过程中全力保证本书质量, 但是作者、信息提供者以及出版者不能完全对本书内容的准确性、完整性做任何明示或暗示之声明或保证, 并只在法律规定范围内承担责任。

Lonely Planet 与其标志系 Lonely Planet 之商标, 已在美国专利商标局和其他国家进行登记。不允许如零售商、餐厅或酒店等商业机构使用 Lonely Planet 之名称或商标。如有发现, 急请告知: lonelyplanet.com/ip。

## 计划你的行程


欢迎来柬埔寨.....	4
柬埔寨Top 10.....	8
行前参考.....	14
如果你喜欢.....	16
每月热门.....	18
旅行线路.....	20
地区速览.....	26

## 在路上

<b>金边</b> .....	<b>30</b>	托码农神庙.....	146
金边周边.....	<b>81</b>	思宾玛.....	146
丝岛.....	81	塔高寺.....	146
乌栋.....	82	塔内寺.....	147
洞里巴帝.....	83	塔布隆寺.....	147
他茅山野生动物 救助中心.....	84	班迭哥迪和皇家浴池.....	148
切瑟山.....	85	豆蔻寺.....	148
基里隆国家公园.....	85	圣剑寺.....	148
		盘蛇寺.....	149
		塔萨.....	150
<b>暹粒</b> .....	<b>87</b>	东池和东梅奔.....	150
暹粒周边.....	<b>113</b>	比粒寺.....	151
普列托尔鸟类保护区.....	113	班迭萨雷.....	151
昂德罗本特莫保护区.....	115	西池和西梅奔.....	151
空尼水上村庄.....	116	<b>罗洛寺群</b> .....	<b>151</b>
空邦鲁.....	116	神牛寺.....	151
磅克良.....	116	巴空寺.....	152
梅克雷.....	117	洛雷寺.....	152
		<b>吴哥周边</b> .....	<b>152</b>
<b>吴哥寺庙</b> .....	<b>118</b>	荣寺.....	152
吴哥窟.....	<b>134</b>	布寺.....	152
吴哥王城.....	<b>139</b>	周穗韦伯寺.....	153
巴戎寺.....	140	女王宫.....	153
巴芳寺.....	143	高布斯滨.....	154
皇家御池和 吴哥古皇宫.....	143	荔枝山.....	154
普拉帕利雷.....	143	奔密列.....	155
城基南.....	143	<b>偏远的吴哥遗迹</b> .....	<b>157</b>
吴哥夜图寺.....	143	贡开.....	157
癞王平台.....	144		
战象平台.....	144	<b>南部海岸</b> .....	<b>159</b>
仓库和十二塔庙.....	144	<b>戈公省</b> .....	<b>161</b>
吴哥王城周边.....	<b>145</b>	戈公市.....	161
巴云寺.....	145	戈公保护走廊.....	166
巴肯山.....	145	<b>磅逊省</b> .....	<b>170</b>
周萨神庙.....	146	西哈努克市.....	170
		<b>南部诸岛</b> .....	<b>187</b>



热带水果 (见317页)



戈公 (见161页)


# 目录

## 了解柬埔寨

今日柬埔寨	286
历史	288
波尔布特和 红色高棉遗留问题	304
人民和文化	307
饮食	316
环境	321

## 生存指南

出行指南	328
交通指南	339
健康指南	347
语言	351
索引	359



吴哥王城，  
十二塔庙（见144页）

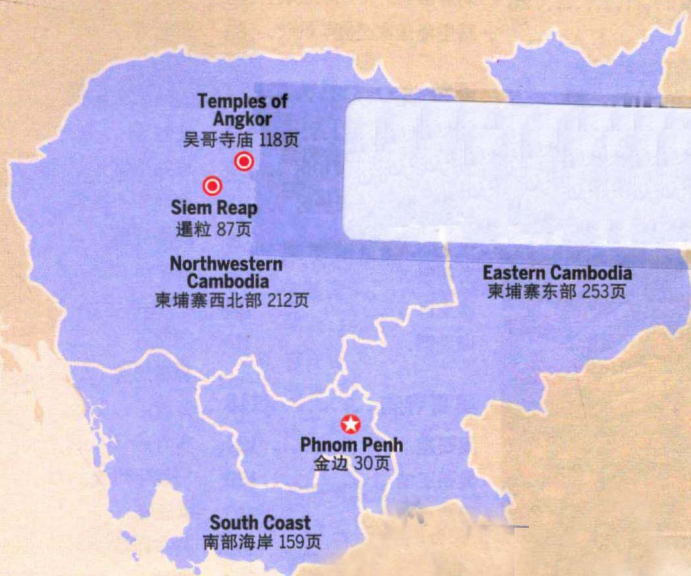
波贝	235
诗梳风	237
班迭奇马	238
<b>奥多棉吉省</b>	<b>240</b>
安隆汶	240
扁担山脉	241
<b>柏威夏省</b>	<b>242</b>
柏威夏市	242
柏威夏寺	244
维阿科鲁斯 兀鹰喂养站	247
圣剑寺	247
<b>磅同省</b>	<b>248</b>
磅同	248
<b>柬埔寨东部</b>	<b>253</b>
<b>磅湛省</b>	<b>255</b>
磅湛	255
<b>桔井省</b>	<b>260</b>
桔井	260
<b>上丁省</b>	<b>264</b>
上丁	264
<b>腊塔纳基里省</b>	<b>268</b>
班隆	268
<b>蒙多基里省</b>	<b>275</b>
森莫诺隆	276
塞玛保护林	283
空恩	283

空达吉夫岛	188
空罗细岛	188
密岛	188
龙岛和龙桑洛恩岛	188
空斯达群岛	192
<b>贡布省</b>	<b>193</b>
贡布	193
波哥国家公园	200
白马	201
<b>茶胶省</b>	<b>208</b>
茶胶	208
<b>柬埔寨西北部</b>	<b>212</b>
<b>磅清扬省</b>	<b>213</b>
磅清扬	213
<b>菩萨省</b>	<b>217</b>
菩萨	217
空邦龙	218
豆蔻山脉北部	219
<b>马德望省</b>	<b>220</b>
马德望	220
<b>拜林省</b>	<b>232</b>
拜林	232
三洛	234
<b>班迭棉吉省</b>	<b>234</b>

## 特别呈现

金边印象	54
暹粒及周边印象	130
吴哥寺庙群	132
波尔布特和 红色高棉遗留问题	304

# 柬埔寨



## 本书作者

尼克·雷 (Nick Ray) 格雷格·布鲁姆 (Greg Bloom)

## 计划你的行程


欢迎来柬埔寨	4
柬埔寨Top 10	8
行前参考	14
如果你喜欢	16
每月热门	18
旅行线路	20
地区速览	26

## 在路上

<b>金边</b>	<b>30</b>	托码农神庙	146
金边周边	81	思宾玛	146
丝岛	81	塔高寺	146
乌栋	82	塔内寺	147
洞里巴帝	83	塔布隆寺	147
他茅山野生动物 救助中心	84	班迭哥迪和皇家浴池	148
切瑟山	85	豆蔻寺	148
基里隆国家公园	85	圣剑寺	148
		盘蛇寺	149
		塔萨	150
<b>暹粒</b>	<b>87</b>	东池和东梅奔	150
暹粒周边	113	比粒寺	151
普列托尔鸟类保护区	113	班迭萨雷	151
昂德罗本特莫保护区	115	西池和西梅奔	151
空尼水上村庄	116	<b>罗洛寺群</b>	<b>151</b>
空邦鲁	116	神牛寺	151
磅克良	116	巴空寺	152
梅克雷	117	洛雷寺	152
<b>吴哥寺庙</b>	<b>118</b>	<b>吴哥周边</b>	<b>152</b>
吴哥窟	134	荣寺	152
吴哥王城	139	布寺	152
巴戎寺	140	周穗韦伯寺	153
巴芳寺	143	女王宫	153
皇家御地和 吴哥古皇宫	143	高布斯滨	154
普拉帕利雷	143	荔枝山	154
城基南	143	奔密列	155
高棉皮图寺	143	<b>偏远的吴哥遗迹</b>	<b>157</b>
癞王平台	144	贡开	157
战象平台	144	<b>南部海岸</b>	<b>159</b>
仓库和十二塔庙	144	<b>戈公省</b>	<b>161</b>
<b>吴哥王城周边</b>	<b>145</b>	戈公市	161
巴云寺	145	戈公保护走廊	166
巴肯山	145	<b>磅逊省</b>	<b>170</b>
周萨神庙	146	西哈努克市	170
		<b>南部诸岛</b>	<b>187</b>



热带水果 (见317页)



戈公 (见161页)


# 目录

## 了解柬埔寨

今日柬埔寨	286
历史	288
波尔布特和 红色高棉遗留问题	304
人民和文化	307
饮食	316
环境	321

## 生存指南

出行指南	328
交通指南	339
健康指南	347
语言	351
索引	359



吴哥王城，  
十二塔庙（见144页）

空达吉夫岛	188
空罗细岛	188
密岛	188
龙岛和龙桑洛恩岛	188
空斯达群岛	192
<b>贡布省</b>	<b>193</b>
贡布	193
波哥国家公园	200
白马	201
<b>茶胶省</b>	<b>208</b>
茶胶	208
<b>柬埔寨西北部</b>	<b>212</b>
<b>磅清扬省</b>	<b>213</b>
磅清扬	213
<b>菩萨省</b>	<b>217</b>
菩萨	217
空邦龙	218
豆蔻山脉北部	219
<b>马德望省</b>	<b>220</b>
马德望	220
<b>拜林省</b>	<b>232</b>
拜林	232
三洛	234
<b>班迭棉吉省</b>	<b>234</b>
波贝	235
诗梳风	237
班迭奇马	238
<b>奥多棉吉省</b>	<b>240</b>
安隆汶	240
扁担山脉	241
<b>柏威夏省</b>	<b>242</b>
柏威夏市	242
柏威夏寺	244
维阿科鲁斯 兀鹰喂养站	247
圣剑寺	247
<b>磅同省</b>	<b>248</b>
磅同	248
<b>柬埔寨东部</b>	<b>253</b>
<b>磅湛省</b>	<b>255</b>
磅湛	255
<b>桔井省</b>	<b>260</b>
桔井	260
<b>上丁省</b>	<b>264</b>
上丁	264
<b>腊塔纳基里省</b>	<b>268</b>
班隆	268
<b>蒙多基里省</b>	<b>275</b>
森莫诺隆	276
塞玛保护林	283
空恩	283

## 特别呈现

金边印象	54
暹粒及周边印象	130
吴哥寺庙群	132
波尔布特和 红色高棉遗留问题	304



# 欢迎来 柬埔寨

在吴哥窟攀上天堂，在监狱博物馆坠入地狱，柬埔寨的历史既辉煌又压抑，正因如此，这个国度总令人沉醉不已。

## 一个寺庙的王国

当代柬埔寨的前身是强大的高棉帝国，在吴哥王朝统治时期，它的领土包括现属老挝、泰国和越南的部分地区。辉煌的吴哥庙宇和东南亚最雄伟壮观的纪念碑都是该王国的遗迹。吴哥窟是高棉帝国最高艺术成就的典范（有世界第八大奇迹之说），人们第一眼看到它，就会为它的雄伟壮观赞叹不已，世界上只有秘鲁的马丘比丘和约旦的佩特拉等少数几个地方才能与之媲美。

## 去内地探险

暹粒和金边算得上是重量级的地方，但从某种程度上讲，它们过于热闹了。只有在柬埔寨的乡村，才能感受到田园生活的节奏，欣赏令人目眩的稻田和摇曳生姿的棕榈树。南部沿海被热带岛屿所环绕，有很多沙滩小屋。豆蔻山脉介于内陆和沿海之间，那一大片热带荒野是野生动植物的乐园，也是刚刚兴起的生态旅游探险的必经之地。宽阔的湄公河贯穿全国，是这一地区仅存的江豚的栖息地。东北部地区

是一个自成体系的世界，这里的荒野和山地中生活着柬埔寨少数民族，有着丰富多样的自然景观。

## 东山再起的首都

正如吴哥不仅仅只有吴哥窟一样，柬埔寨也不仅仅只有庙宇。混乱却又魅力十足的首都金边是全国的政治、经济和文化中心。它往往被直奔吴哥而来的游客所忽视，但它却有自己的长处：迷人的河畔风光、文化的复兴和繁荣的餐饮产业，都使这座城市重新焕发生机，不逊于这一地区的任何一个地方。

## 柬埔寨精神

尽管拥有世界第八大奇迹，但柬埔寨的人民才是最宝贵的财富。高棉人经历了流血、贫穷和政治上的动荡，忍受了太多的辛酸痛苦，但他们仍然凭着百折不挠的精神和乐观的态度微笑地面对生活。所有到访的游客都会尊敬并喜爱居住在这个神秘王国中的居民。



## 我为什么热爱柬埔寨

尼克·雷(Nick Ray), 本书作者

从何说起呢?我第一次来柬埔寨是在1995年,那时我还是个年轻背包客,这个国家令人陶醉的历史吸引了我。不过在我的第一次柬埔寨之旅中,最令我回味的还是这里的人们,还有他们脸上极具感染力的微笑。吴哥壮观而又独特,不管你去多少次,总能有所收获。海岸线风景优美,开发程度很低,不过也因此更赏心悦目。对于骑摩托车旅行来说,从西南部的豆蔻山脉向东北部的蒙多基里和腊塔纳基里出发仍是一片新领域。尽管柬埔寨正在发展,这个国度仍是探险者们的乐园。

了解更多作者信息,可参见367页。

上图:暹粒附近,卖农产品的人

# 柬埔寨



LAOS  
老挝

Preah Vihear  
Protected Forest  
柏威夏  
柏威夏

Stung Treng  
Ramsar Site  
上丁  
上丁

Virachey  
National Park  
维拉塞国家公园  
维拉塞国家公园

RATANAKI  
KIRI  
腊塔纳基里  
腊塔纳基里

腊塔纳基里

在丛林中游玩和徒步，快乐又刺激(268页)

Thala Boravit  
Thala Boravit

Stung Treng  
上丁  
上丁

Ban Lung  
班隆  
班隆

Boeng Yeak Lom  
波伊龙  
波伊龙

O'Yadaw  
O'Yadaw

Le Tanh  
Le Tanh

Stung Treng  
上丁  
上丁

Phnom Prich  
Wildlife Sanctuary  
普利奇山野生动物保护区  
普利奇山野生动物保护区

Lumphat  
隆发  
隆发

Lomphat  
Wildlife Sanctuary  
隆发  
隆发

Bokheo  
Bokheo

蒙多基里

野性的东部(275页)

Stung Treng  
上丁  
上丁

Phnom Prich  
Wildlife Sanctuary  
普利奇山野生动物保护区  
普利奇山野生动物保护区

Koh Nhek  
空恩  
空恩

Monduliri  
蒙多基里  
蒙多基里

Monduliri  
Protected Forest  
蒙多基里保护林  
蒙多基里保护林

Nam Lear  
Wildlife Sanctuary  
南列尔  
南列尔

Sambor  
三波  
三波

Sambor  
三波  
三波

Sen Monorom  
森莫诺隆  
森莫诺隆

Sen Monorom  
森莫诺隆  
森莫诺隆

Sen Monorom  
森莫诺隆  
森莫诺隆

Sen Monorom  
森莫诺隆  
森莫诺隆

Sandak  
桔井  
桔井

Sandak  
桔井  
桔井

Snuol  
Snuol

Snuol  
Snuol

Snuol  
Snuol

Snuol  
Snuol

Kratie  
桔井  
桔井

Kratie  
桔井  
桔井

Snuol  
Snuol

Snuol  
Snuol

Snuol  
Snuol

Snuol  
Snuol

Chhlong  
Chhlong

Chhlong  
Chhlong

Snuol  
Snuol

Snuol  
Snuol

Snuol  
Snuol

Snuol  
Snuol

Stung Trang  
Stung Trang

Stung Trang  
Stung Trang

Snuol  
Snuol

Snuol  
Snuol

Snuol  
Snuol

Snuol  
Snuol

Kompong Cham  
磅湛  
磅湛

Kompong Cham  
磅湛  
磅湛

Snuol  
Snuol

Snuol  
Snuol

Snuol  
Snuol

Snuol  
Snuol

Chub Krau  
Chub Krau

Chub Krau  
Chub Krau

Snuol  
Snuol

Snuol  
Snuol

Snuol  
Snuol

Snuol  
Snuol

Trapaeng Plong  
Trapaeng Plong

Trapaeng Plong  
Trapaeng Plong

Snuol  
Snuol

Snuol  
Snuol

Snuol  
Snuol

Snuol  
Snuol

Prey Veng  
波萝勉  
波萝勉

Prey Veng  
波萝勉  
波萝勉

Snuol  
Snuol

Snuol  
Snuol

Snuol  
Snuol

Snuol  
Snuol

Ba Phnom  
Ba Phnom

Ba Phnom  
Ba Phnom

Snuol  
Snuol

Snuol  
Snuol

Snuol  
Snuol

Snuol  
Snuol

Svay Rieng  
柴桢  
柴桢

Svay Rieng  
柴桢  
柴桢

Snuol  
Snuol

Snuol  
Snuol

Snuol  
Snuol

Snuol  
Snuol

Banteay Chakrey  
Banteay Chakrey

Banteay Chakrey  
Banteay Chakrey

Snuol  
Snuol

Snuol  
Snuol

Snuol  
Snuol

Snuol  
Snuol

Khanh Binh  
Khanh Binh

Khanh Binh  
Khanh Binh

Snuol  
Snuol

Snuol  
Snuol

Snuol  
Snuol

Snuol  
Snuol

Vinh Xuong  
Vinh Xuong

Vinh Xuong  
Vinh Xuong

Snuol  
Snuol

Snuol  
Snuol

Snuol  
Snuol

Snuol  
Snuol

Chau Doc  
Chau Doc

Chau Doc  
Chau Doc

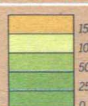
Snuol  
Snuol

Snuol  
Snuol

Snuol  
Snuol

Snuol  
Snuol

海拔高度



金边

“亚洲明珠”回来了(30页)

VIET NAM  
越南

T.P.HO CHI MINH  
胡志明市


SOUTH CHINA  
SEA  
南海

107° E

108° E

# 柬埔寨

# Top 10



## 暹粒和吴哥庙宇

**1** 作为世界上最壮观的景观之一，吴哥寺庙（见118页）无与伦比。你可以参观世界上最大的宗教建筑吴哥窟，有着巨大石雕面孔的奇妙建筑巴戎寺（Bayon），或湮没在丛林中的塔布隆寺（Ta Prohm）。热闹的暹粒（见87页）有无数餐馆和酒吧，是前往吴哥的大本营。除了欣赏洞里萨湖的水上村庄（见116页）之外，你还可以从事一些比较刺激的运动，如驾驶四轮摩托车或玩高空滑索，也可以选择一些文雅的活动，如学习烹饪或观鸟。图为塔布隆寺的僧侣（见147页）。



TIMOTHY ALLEN/GETTY IMAGES ©

## 金边

**2** 柬埔寨首都金边（见30页）是一座混乱而又魅力十足的城市，它已经摆脱了过去的阴影，正在迎接一个更加光明的未来。金边号称是这一地区最美的河边城市，正处于蒸蒸日上的发展时期，有许多时髦的酒店、餐馆和酒吧，等待着城市探索者的到来。鼓舞人心的国家博物馆（见34页）和令人压抑的监狱博物馆（Tuol Sleng Museum；见35页）分别展示了柬埔寨最好和最坏的历史阶段，让人情绪起伏，难以平静。如今，曾经拥有“亚洲珍珠”美誉的金边正在迅速崛起。图为金边皇宫的舞者（见31页）。



2

JOHN W. BANGMAN/GETTY IMAGES ©

3



4



## 西哈努克市

**3** 西哈努克市素有“背包客乐园”之称，它真正的吸引力在于海滩（见171页）。在附近的龙岛和龙桑洛恩岛（Koh Rong Samloem，见188页）上，度假村创造了一种悠闲的沙滩别墅氛围。在大陆上，距离西哈努克中心海滩只有5公里的奥克提尔海滩和欧特斯海滩成熟、优雅，但正遭到过度开发的威胁。位置更加居中的胜利海滩、独立海滩（Independence Beach）、索卡海滩（Sokha Beach），甚至包括奥克提尔海滩，还有深受背包客喜爱的情缘海滩（Serendipity Beach），都有各自的魅力。

## 马德望

**4** 有别于游客云集的金边和暹粒，马德望（见220页）是柬埔寨的真实写照。它位于桑岐河（Sangker River）畔，是柬埔寨国内保存最完好的殖民地时期的城镇。街道上随处可见法式店屋，有价格公道的咖啡馆，也有组织骑自行车出游的旅行社。离城较远处是柬埔寨的乡野和古代寺庙群，尽管比不上吴哥窟，但这里不那么拥挤。更远处有一个世界级的鸟类保护区——普列托尔鸟类保护区（Prek Toal Bird Sanctuary，见113页）。如果用两个字来形容马德望，那便是迷人。

5



6



## 贡布和白马

**5** 对于那些看腻了西哈努克市海滩的游客来说，这两座南部沿海的旅游胜地的确是不错的选择。在悠闲的贡布（见193页）参观迷人的殖民地建筑，泛舟河上，或游览原始的波哥国家公园。在安静的白马（见201页），你可以参观著名的螃蟹市场（Crab Market），去白马国家公园（Kep National Park）徒步，或去远离喧嚣的度假村享受世外桃源的生活。从这两座城市中的那些有着半个世纪历史的别墅中不难看出，这里曾经是金边少数特权阶层的度假首选。图为贡布的殖民时期建筑。

## 蒙多基里

**6** 以无边的稻田和棕榈树为特征的柬埔寨风光终于被起伏的群山所替代。蒙多基里（见275页）位于荒凉的东部，是勇敢的普农（Bunong）人的家园，他们仍然奉行泛神论和祖先崇拜。大象也栖息在这里，与其骑象不如去参加象谷项目（Elephant Valley Project，见281页），在那里你还能和象群一起散步。除了欣赏发出雷鸣般巨响的瀑布之外，丛林徒步和寻找黑腿白臀叶猴（black-shanked douc）也是不错的选择。





COREY GRANE/SGETTY IMAGES ©



## 腊塔纳基里

**7** 电影《现代启示录》中 Kurtz上校的丛林营地所在地、可爱的腊塔纳基里（见268页）是柬埔寨最偏远的省份之一，该省的维拉差国家公园是全国最大的保护区之一，来此游览要做好艰难跋涉的准备。在这里你能看到大象和长臂猿等动物。游泳也是很受欢迎的活动，在离班隆（Ban lung）不远的地方就有丛林瀑布和美丽的火山湖。腊塔纳基里是一个远离柬埔寨低地的世界，居住着很多少数民族。图为琴查恩瀑布（Kinchaan waterfall，见269页）。

## 桔井

**8** 桔井（见260页）是前往湄公河观赏稀有的淡水伊洛瓦底江豚的必经之路。它是金边和柬埔寨东北部或者挝南部的一个忙碌的陆路交叉口。这座城市（见260页）有一种衰落殖民地的高贵，以及全国最美（某种程度上）的湄公河日落景观。附近的空登岛（Koh Trong island，见262页）是休闲的好地方，你可以住在当地人家里，或者骑自行车四处转转。桔井北面的湄公河发现之路（Mekong Discovery Trail，见264页）有一系列围绕着这条母亲河的探险活动，包括住在社区居民的家里、骑自行车出游和乘船观光。

## 柏威夏寺

**9** 柏威夏寺（见244页）是所有山寺的始祖，它高踞扁担山脉之巅，在柬埔寨和泰国之间形成了一个有争议的边境哨所。寺庙的基石伸向悬崖的边缘，好像会坠落到下面的平原。从此处眺望柬埔寨北部，风光无限。历时300年的工期会让你看到吴哥时期雕刻工艺的演变。当然，柏威夏寺最主要的看点还是它的位置，没有比这更有吸引力的了。