


钱伯斯 世界历史 地图



生活·讀書·新知三联书店

钱伯斯
世界历史
地图



生活·讀書·新知三联书店

封面设计：王师颀

CHAMBERS
ATLAS OF WORLD HISTORY

New edition © 1975 W & R Chambers Ltd,
Edinburgh Reprinted 1977

根据爱丁堡钱伯斯公司1975年新版1977年重印本译出

“钱伯斯”世界历史地图

翻译 杨慧玫 校订 张郁兰

制图 杨节鏊 丘崇尼 杨柏如 刘寅年

王传纪 李茂桦 党力文

生活·读书·新知三联书店出版

新华书店发行

北京印刷三厂印刷

850×1168毫米32开本 3.125印张 118,000字

1981年12月第1版 1981年12月北京第1次印刷

印数 00,001—20,000

书号 11002·559 定价 1.65元

译者前言

“钱伯斯”出版社的这本《世界历史地图》，自1962年在挪威奥斯陆初版以来，曾在美国纽约、英国爱丁堡几次修订重版，读者面较广。中译本根据1977年“钱伯斯”最新版译出。该图共有地图一百零八幅，图面清晰易读。书后附有索引七千余条，便于查找。

这本地图反映了西方资产阶级史学界的一些传统观点，存在“欧洲中心论”的痕迹，有关亚非拉历史图所占比重很小，还有忽视现代史的缺点。对中国及其他一些国家疆界的画法和注记存在一些严重错误。例如，把中国列入“1945年的独立国家”，又标注“中华人民共和国”国名，并把中国的台湾省注为“福摩萨(国民党中国)”；对中蒙、中苏、中印、中不(丹)等边界线的画法也有错误。我们因是照译，未加改动，这只代表原编者的观点，丝毫不能代表译者及出版者的观点。另外，这本地图有自己的历史分期法。这些都请读者在阅读和使用时的注意。为了使读者查找方便，我们特另附一张根据我国地图出版社出版的《中华人民共和国地图》绘制的“中华人民共和国地图”，作为这本地图的插页，供读者参看。

虽然如此，这本历史地图仍有其值得介绍的特点。它以简明的地图形式力图说明人类历史的进步、世界各国的兴衰、国际关系的发展和文化与宗教的演变。它重视欧洲古代和近代的重大而复杂的历史事件，有关这方面的地图达八十幅之多，如欧洲封建分裂、十字军东侵、法国宗教战争、近代国际纷争、德意志统一和巴尔干动荡政局等等，都有专图表述。尼德兰、

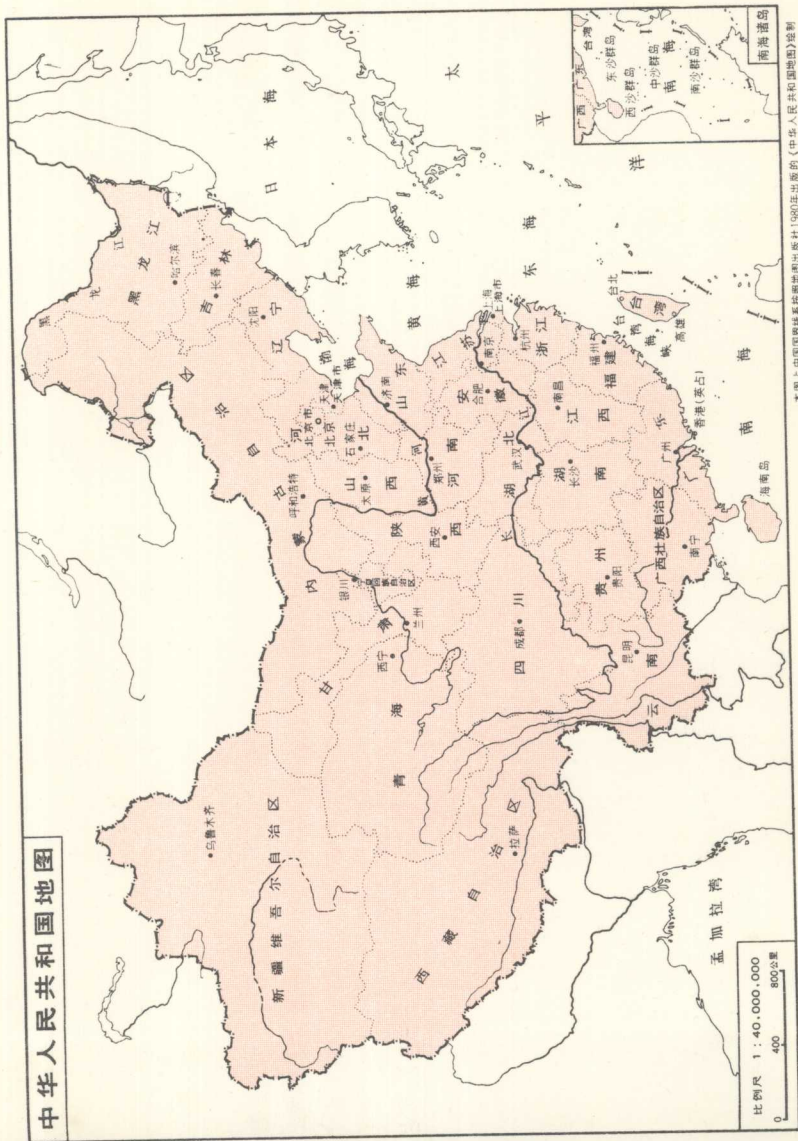
英国、法国资产阶级革命亦有详图加以说明。十八世纪后期三次瓜分波兰所造成的边界变化，集中于一图，使读者一目了然。对于雅典、罗马、伦敦和巴黎等历史名城的作用，也给予一定注意。

本地图的比例尺原系英制，为方便读者，译制时改为公制。图中用六角括号〔 〕处是译者加注。

本地图翻译过程中得到一些大学的专家、教师及有关同志的热情帮助，在此一并表示感谢。

译者限于水平和缺乏经验，本地图虽经过校订，还可能存在缺点错误，希望读者指正。

中华人民共和国地图



本图上中国国界线系按国图出版社1980年出版的《中华人民共和国国图》绘制

导 言

钱伯斯《世界历史地图》适用于两类读者：一类是学生。为学生们学习时易于参照，需要一种方便简单的手册，而不必花太多的钱去买绘制得十分精细的地图集。一类是日益增多的一般读者。他们对历史有兴趣，希望加深读书和思考的效果。

本地图内容可靠、知识丰富，而且使用了鲜明的色彩和精选的地名，查阅起来方便、清晰。

很明显，本书目的是借用地图说明历史。但编者努力使本书做到：不仅描绘地理上的局部事件，而要表现出历史的运动和发展，即种族和民族的迁徙、征服者的入侵、战争的进程、国界的变更、帝国的兴衰、民族和宗教波及的影响、政治的成败和文化的演进。

此外，这本地图不仅有细节，而且有广阔的历史概貌，成为历史书籍的生动实用的历史背景。

目 录

古 代

从文明的发端到罗马帝王时代

图 1—31

1. 迄公元 200 年文明的传播
2. 古代埃及
3. 基泽的金字塔
4. 卡纳克的阿蒙神庙
5. 底比斯的大坟地
6. 公元前 1400 年左右的近东
7. 公元前 600 年左右的东方
8. 汉谟拉比时代的美索不达米亚
9. 公元前 860 年的以色列和腓尼基
10. 公元前 500 年左右的波斯帝国
11. 希腊和腓尼基在地中海地区的殖民地
12. 古代克里特
13. 从迈锡尼时代到公元前 470 年间的雅典卫城
14. 古代希腊
15. 希腊中部
16. 希腊和迦太基在西西里和意大利南部的殖民地
17. 古典时代的雅典卫城
18. 古典时代的奥林匹亚
19. 德耳法的阿波罗神庙
20. 波斯战争中的希腊
21. 伯罗奔尼撒战争中的希腊
22. 亚历山大大帝的帝国
23. 公元前 264 年第一次布匿战争前的意大利
24. 公元前 401—399 年的万人撤退
25. 公元前 264—146 年的布匿战争
26. 公元前 189 年的小亚细亚
27. 凯撒时代的高卢
28. 公元前 44 年凯撒去世时的罗马共和国

- | | |
|-------------------------|--------------------|
| 29. 公元 117 年图拉真去世时的罗马帝国 | 30. 公元前 100 年左右的罗马 |
| | 31. 罗马的帝国广场 |

中 世 纪

从蛮族迁徙到地理大发现的航行

图 32—55

- | | |
|--|------------------------------------|
| 32. 公元 526 年蛮族的迁徙及其王国 | 44. 汉萨同盟和 1370 年斯特拉尔松和约后北欧的政治形势 |
| 33. 伊斯兰教的扩张和 814 年的查理曼帝国 | 45. 文艺复兴时期的意大利 |
| 34. 774 年查理曼征服前的伦巴德王国 | 46. 1500 年前后美第奇家族和富格尔家族在欧洲西部和中部的活动 |
| 35. 756—817 年教皇国的扩张 | 47. 1378—1417 年的教会大分裂 |
| 36. 843 年查理曼帝国在凡尔登的分裂 | 48. 1536 年的瑞士联邦 |
| 37. 800—1000 年间北欧海盗的抢劫和 900 年左右欧洲的政治分裂 | 49. 1500 年前后欧洲西部和中部的教会组织 |
| 38. 神圣罗马帝国和南意大利的诺曼王国 | 50. 1180—1453 年中世纪的法国 |
| 39. 1100 年的欧洲 | 51. 1429 年的英国和法国 |
| 40. 十字军东征和 1230 年前后的政治形势 | 52. 1265 年的拜占庭帝国 |
| 41. 1140 年前后的十字军骑士国 | 53. 1355 年的拜占庭帝国和奥斯曼帝国 |
| 42. 1300 年左右的亚洲及成吉思汗帝国和帖木儿帝国 | 54. 900—1180 年的伊比利亚半岛 |
| 43. 中世纪的欧洲文明 | 55. 近十五世纪末叶 (1476 年) 的伊比利亚半岛 |

近 代
从查理五世到俾斯麦

图 56—93

- | | |
|----------------------------|--------------------------------|
| 56. 阿兹特克帝国、马雅帝国和印加帝国 | 72. 1300—1825 年俄国的扩张 |
| 57. 1556 年的欧洲 哈布斯堡王朝统治时期 | 73. 1700—09 年查理十二的军事活动 |
| 58. 迄 1600 年左右的世界探险 | 74. 十三至十四世纪的立陶宛和波兰 |
| 59. 1518—1844 年北美洲的探险 | 75. 1750 年左右欧洲的殖民强国及其领土 |
| 60. 1355—1680 年奥斯曼帝国的扩张 | 76. 1721 年的欧洲 |
| 61. 尼德兰独立战争 | 77. 1650—1763 年在北美洲的扩张 |
| 62. 1562—92 年胡格诺战争期间的法国 | 78. 1783 年的美利坚合众国 |
| 63. 1560 年欧洲的宗教形势 | 79. 1600—1780 年印度的变化 |
| 64. 1618—48 年“三十年战争”期间的德国 | 80. 1858 年的印度 |
| 65. 十七世纪中叶的英格兰、苏格兰和爱尔兰 | 81. 1415—1797 年的勃兰登堡-普鲁士 |
| 66. 1600 年左右的伦敦 | 82. 1756—1763 年“七年战争”期间的欧洲中部 |
| 67. 1648 年威斯特法利亚和约后的神圣罗马帝国 | 83. 1789 年法国革命期间的巴黎 |
| 68. 1648 年威斯特法利亚和约后的尼德兰 | 84. 1772 年、1793 年、1795 年三次瓜分波兰 |
| 69. 十七世纪法国的征服地 | 85. 1800 年左右的意大利 |
| 70. 1660 年的东北欧：十七世纪瑞典的扩张 | 86. 1812 年拿破仑时代的欧洲 |
| 71. 1701 年西班牙王位继承战争爆发时的欧洲 | 87. 1815 年维也纳会议后的欧洲 |
| | 88. 1810—1914 年的南美洲 |
| | 89. 1859—70 年意大利的统一 |

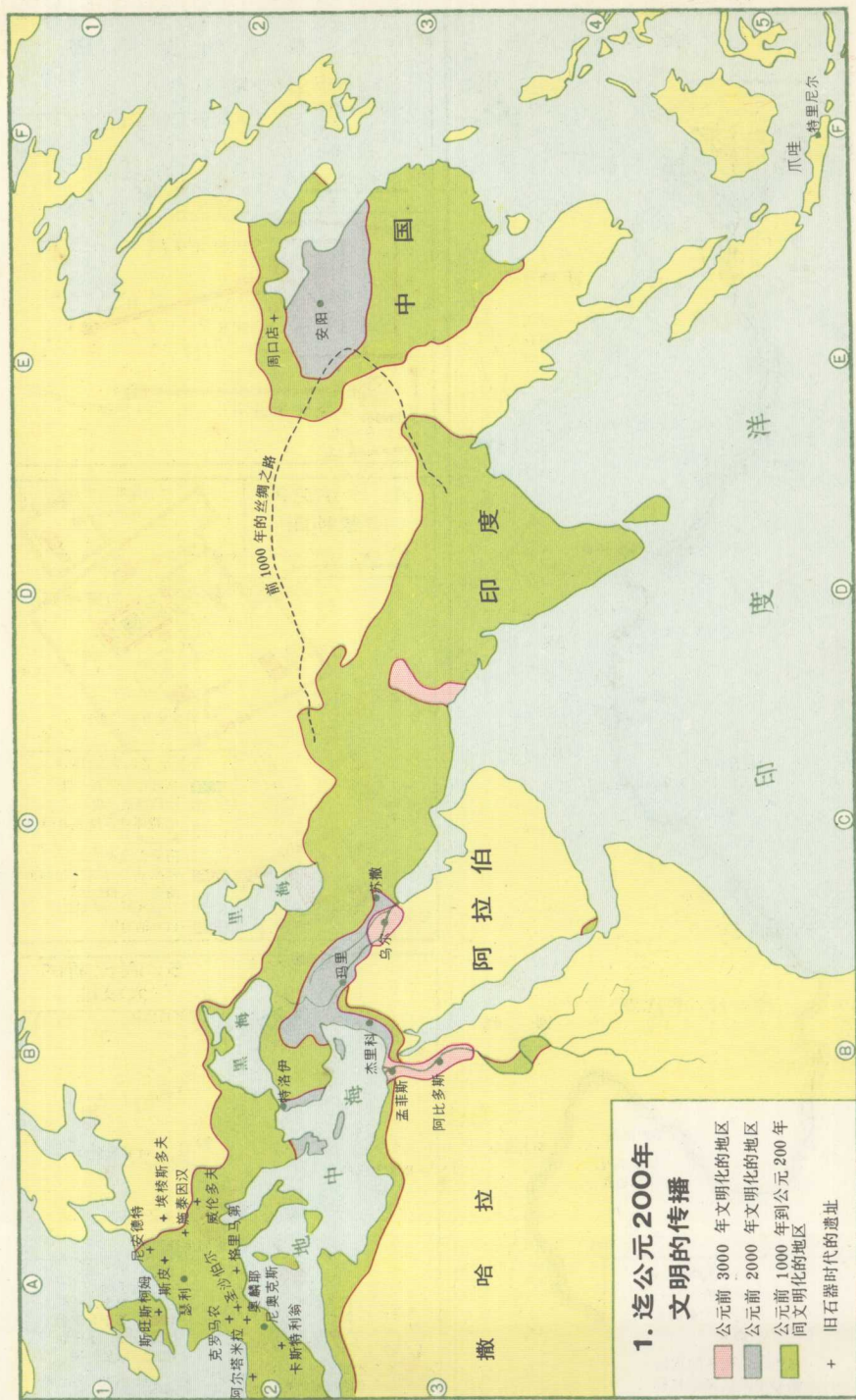
- | | |
|---------------------|--------------------|
| 89. 1859年的意大利北部 | 众国 ※1861—65年的内战 |
| 90. 撒丁王国 | |
| 91. 1865—71年德意志的统一 | 93. 1878年柏林会议后的巴尔干 |
| 92. 1783—1912年的美利坚合 | |

二十 世纪

从布尔战争到现今

图 94—108

- | | |
|--------------------------|-----------------------------------|
| 94. 1912—13年战争后的巴尔干 | 103. 1939年9月—1941年6月第二次世界大战期间的欧洲 |
| 95. 1899—1910年的南部非洲 | 104. 1942年10月—1945年5月第二次世界大战期间的欧洲 |
| 96. 1914年的非洲 | 105. 1941年12月—1942年8月的远东 |
| 97. 1914年的亚洲 | 106. 1942年8月—1945年8月的远东 |
| 98. 1914—18年第一次世界大战期间的欧洲 | 107. 今日的欧洲 |
| 99. 1914—18年的西线 | 108. 今日的非洲和亚洲 |
| 100. 1914—18年的东线 | |
| 101. 1919—35年的欧洲 | |
| 102. 希特勒、墨索里尼和佛朗哥的征服 | |



1. 迄公元2000年 文明的传播

- 公元前 3000 年文明化的地区
- 公元前 2000 年文明化的地区
- 公元前 1000 年到公元 2000 年间文明化的地区
- + 旧石器时代的遗址

2. 古代埃及

0 100 200公里



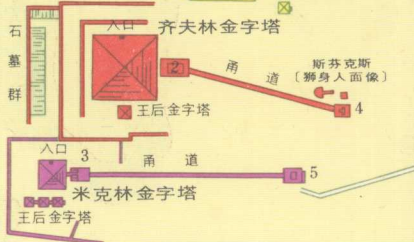
3. 基泽的金字塔

金字塔周围的许多小墓地未标出

1-3 墓场的祭祀堂

4-5 靠近尼罗河的招待馆

齐阿普斯金字塔



4. 卡纳克的阿蒙神庙

0 100 200 300米



5. 底比斯的大坟地

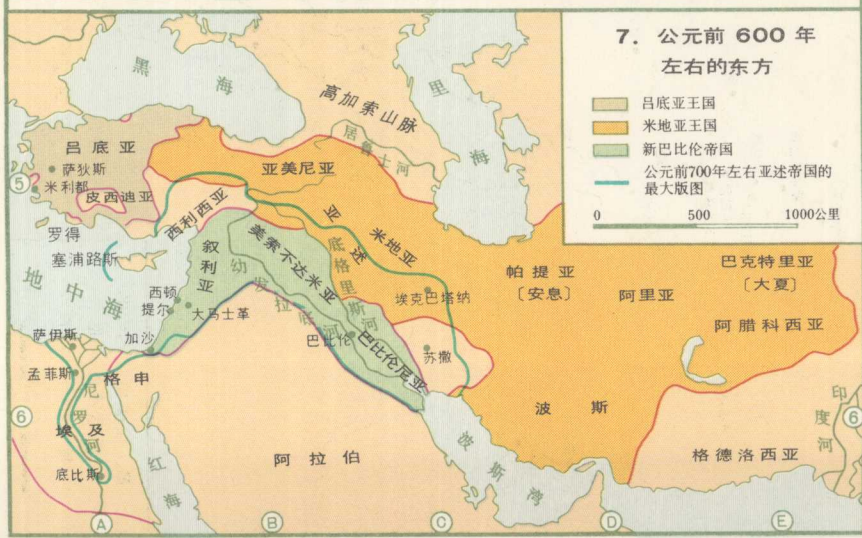




6. 公元前 1400 年左右的近东

括号里是后来的名称

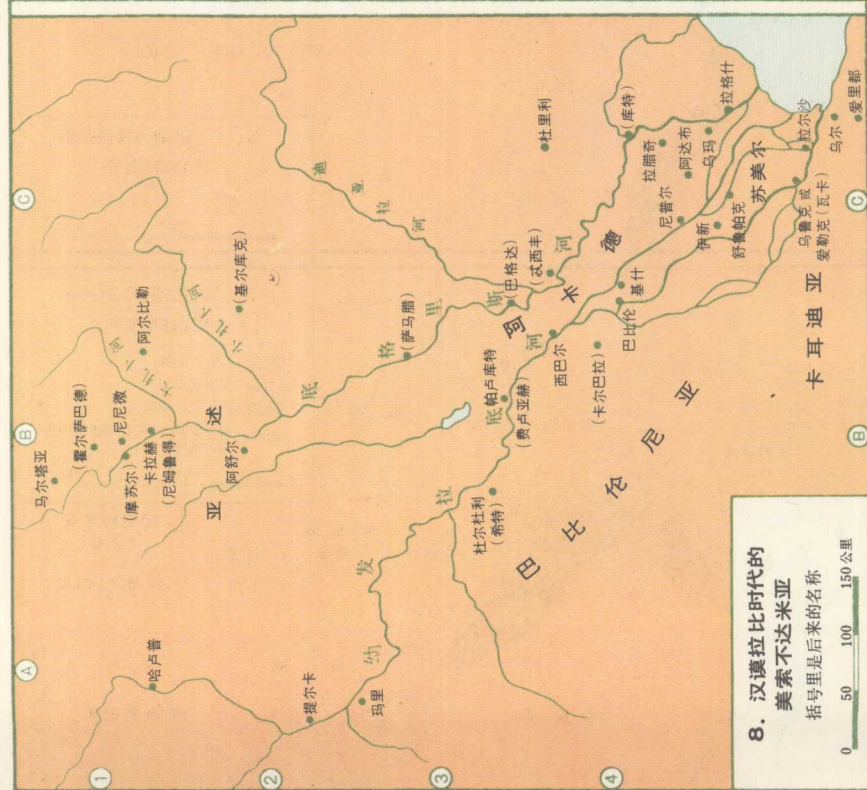
0 250 500公里



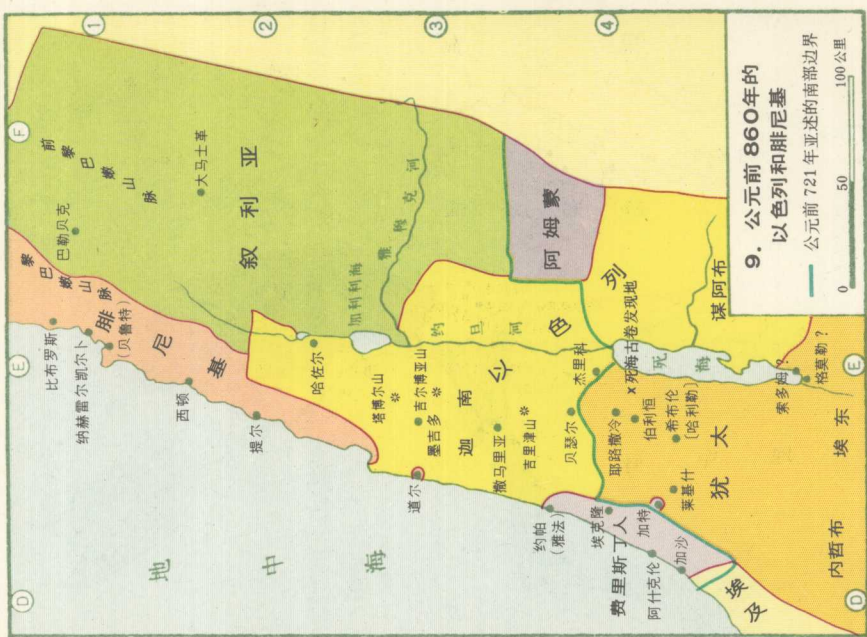
7. 公元前 600 年左右的东方

- 吕底亚王国
- 米底亚王国
- 新巴比伦帝国
- 公元前700年左右亚述帝国的最大版图

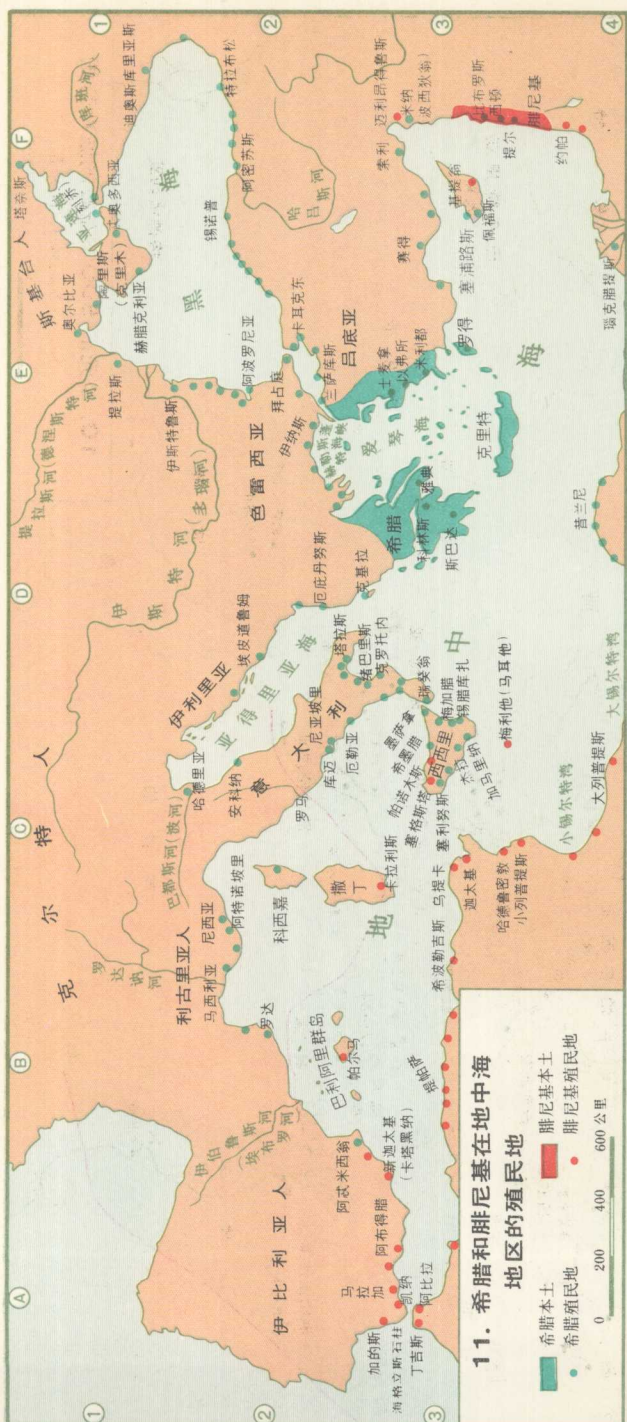
0 500 1000公里



8. 汉谟拉比时代的
美索不达米亚
括号里是后来的名称



9. 公元前860年的
以色列和腓尼基
公元前721年亚述的南部边界



11. 希腊和腓尼基在地中海地区的殖民地

希腊本土
 希腊殖民地
 腓尼基本土
 腓尼基殖民地

0 200 400 600公里

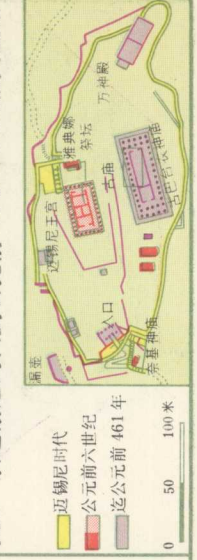


12. 古代克里特

亚该亚人
 米诺斯人

0 20 40公里

13. 从迈锡尼时代到公元前470年间的雅典卫城



迈锡尼时代
 公元前六世纪
 公元前461年

0 50 100米