

從蘭姆島上眺望小蘭嶼，孤獨而默默屹立於碧波中，
映着近處墨綠色的礁岩、滾滾白浪，令人想起淒迷的蘭嶼之歌





蘭嶼風情

蘭嶼舊日稱為紅頭嶼，民國35年，本島所產的蝴蝶蘭獲國際花卉比賽冠軍，而改稱今名；這個純樸的世外桃源，目前正面臨文明浪潮的衝擊與挑戰。


左頁 上 東清灣，蘭嶼最美麗的地方。


下 捕來的魚吃不完，就吊在木架上曬成魚乾。

右頁 左上 漁汛期快到了，鍋蓋正在趕修獨木舟。

右上 下海了，大家通力合作才有好成績。

左下·右下 情人洞外碧海藍天，洞內白浪滾滾，有「捲起千堆雪」的氣象，是蘭嶼第一勝景。







依海而生

綠島和琉球都是台灣外海的領土，在那我們關心不到的小島上，居民依海為生，每天數着浪花、聽潮音、捕魚，過著與世無爭的日子。

左頁 上 「綠島小夜曲」人人會哼，這座上頂藍天白雲、下依碧海白浪的小島，就是多少人夢中的綠島。也就是「火燒島」。

中左 綠島燈塔守護著附近漁民及商船。

中右 捕條大魚快回家。

下 綠島唯一的漁港南寮港。

右頁 上 小琉球碧雲寺巍巍堂皇，位於琉球嶼中心，而「球嶼曉霞」早為鳳山八景之一。

下 花瓶岩像朵永不變形的雲朵，因雲蓋上長著各色小花、綠草而得名。



漁村漫步

魚網、漁港、燈塔是漁村的特色，走在這鹹濕味很重的村子裏，及目所見都和捕魚有關，雖不能撈得大量財富，却總也是生活啊！

左頁 上 今天不下海，坐在沙灘上補補魚網，希望下次大豐收。

下左 七美燈塔嬌小可愛。

下右 南瀛港位於七美島西南方，港中築有200公尺的防波堤。

右頁 澎湖居民在不下海的日子裏，仍然勤快的晒網。巨型的魚網，真如天羅地帳般，攤在沙岸邊。




上 澎湖通樑港口全景，遠處是遠東第一深海大橋——澎湖跨海大橋。

中左 由高雄飛往七美的永興航機就要開了，旅客請快！

中右 七美人塚是紀念明代貞烈而不受海寇侮辱的七位女子。

下左 澎湖的特產店很多，專售小管、蝦餅、花生糖、魚乾……等。

下右 跨海大橋下的貝殼很多，撿些回去送給他。



翻過這一頁
就走向大自然




戶外生活雜誌渡假系列10



A black and white photograph of a coastal landscape. In the foreground, the curved, patterned edge of a boat is visible on the left. The middle ground shows a sandy beach with several large, dark rocks scattered across it. In the background, there are jagged, rocky mountains under a bright sky. The overall scene is serene and natural.

野人獻曝

雖然人們選擇塵世的羈絆，
永遠離不開生活裡的煩惱。
偶爾小別繁華，倒是一種逍遙；
只爲了山水不能忘情，
獻上我誠摯的心願；
且讓你我心田撩起山風，
共享戶外的詩情。



隨時帶你去 你想去的地方

假日，許多人都想到戶外走一走，鬆散一下身心，可是，他們都有過同樣的感慨：許多想去的地方，總是不會留下地址？


這也就是為什麼許多風景秀麗的地方總是像明星一般，一旦被發現、捧紅立刻跟著洶湧人潮，不出多久，便失去了其原本純樸的氣質了。

戶外生活從創刊以來，就一直以「挖掘自然美景，保護自然美景」為職志。經驗告訴我們，要保護自然美景，除了國民道德的培養外，最好的辦法，就是讓社會大眾多知道一些可遊的去處，分散洶湧的人潮。

只是，台灣雖然不大，但值得介紹的地方很多，雜誌雖是每月出刊，為了兼顧內容的平衡，還是無法完全發揮。因此，我們一直希望，只要能力做得到，我們就出版一套真正能「隨時帶您去 你想去的地方」的導遊書籍。

這一年來，由於大家的支持與愛顧，戶外生活已經很穩健的站起來，在人力物力上，比較有餘裕可以做一些事情，為了向社會大眾提供更多的服務，特地著手進行「北台灣地毯計劃」。動員數十名大專同學及十數名戶外活動專家，以二個月的時間，將北台灣所有可遊的去處，做個地毯式的探勘，然後依其特性、活動方式，規劃成四書一圖，定名為「北台灣渡假系列」。

由於我們在製作這套書的態度嚴謹，規劃新穎實用，資料確實可靠，在編輯設計及印刷方面，也遠超乎一般出版品之上，所以出版之後，不僅風靡北台灣，更意外地暢銷全省，在極不景氣的出版市場上，居然一枝獨秀。還蒙獲「嘉年華大飯店」、「醫生」、「三陽野狼機車」、「喜美汽車」暢銷海內外的「三陽工業公司」，大批購為贈品。



數月來，各地讀友紛紛來函要求本社繼續進行地毯計劃，建議我們比照北台灣渡假系列的做法，將中、南、東部各地的渡假去處做個清理。爲了答謝大家的厚愛，本社再度投下百萬製作費，特派原製作群並邀集中南東各縣市戶外活動社團幹部，及蘭嶼、綠島、澎湖地方人士，爲數近百名戶外活動專家，及十餘名年輕攝影家，深入中南東及離島各地作地毯式探勘，將各地可遊去處共輯成中、南、東及離島四冊最佳去處，連同已出版的北台灣最佳去處，五冊共成「台灣渡假全集」。

中、南、東及離島四冊最佳去處，大多比照北台灣最佳去處的製作原則，這五冊的總和，等於涵蓋台灣全省的郊遊、旅遊、渡假去處。名山、瀑布、湖潭、溫泉、溪谷、名剎、古蹟等等。每個單獨的渡假據點、或幾個據點連成的線，或幾個據點組成的面，都附有地圖、照片、據點描述、交通食宿資料、環境分析、行程設計說明，任何人有了這本書，隨時都可以去他想去的地方。

戶外生活自創刊以來，即針對本省的高山以至於海隅的所有渡假資料，投下了大批人力與財力，經過兩年的苦心蒐集，已經建立了一個全國最多最齊全的渡假資料中心。因此，凡本社所出版的渡假資料，都是最新最完整的第一手資料，然而，環境變化很快，交通食宿資料時常會有變動，爲了做更完美的服務，我們除了在每版出版前更新資料外，同時在每本書中都附有「讀者服務卡兌換券」（請見券中說明），希望讀友們在購買之後，馬上寄來本社兌換服務卡，憑卡在三年內可以連續索取最新資料，歡迎善用這出版界前所未有的「售後服務」。當然，也希望大家隨時將最新資料提供給我們，好讓所有愛好大自然的朋友共享。

目錄

| | |
|------|---|
| 野人獻曝 | 2 |
| 序 | 4 |

西太平洋的海上公園

蘭嶼 9

| | |
|------|----|
| 蘭嶼風情 | 10 |
| 蘭嶼風光 | 45 |
| 蘭嶼導遊 | 54 |

火燒的「鹿」島

綠島 67

| | |
|-------|----|
| 綠島面面觀 | 68 |
| 綠島風光 | 78 |
| 綠島導遊 | 87 |

球嶼曉霞

小琉球 95

| | |
|--------|-----|
| 小琉球面面觀 | 96 |
| 小琉球風光 | 107 |
| 小琉球導遊 | 117 |

西瀛樂園

澎湖群島 121

上篇

- 1 澎湖開拓史 122
- 2 澎湖群島面面觀 127
- 3 認識澎湖的64座島嶼 137
- 4 澎湖群島風光 142
- 5 七美風情 167
- 6 望安·將軍拾遺 184



下篇

- 1 澎湖導遊 200
- 2 各航空公司班機時刻表 210
- 3 各航空公司班機票價表 211
- 4 各航空公司全省辦事處 211
- 5 台澎輪客票價目表 212
- 6 澎湖縣公共汽車
行駛路線圖 213
- 7 澎湖縣公共汽車
行駛路線表 214
- 8 澎湖的遊覽車、計程車 215
- 9 澎湖的公共設施 216

左圖 蘭嶼風情 P.10

