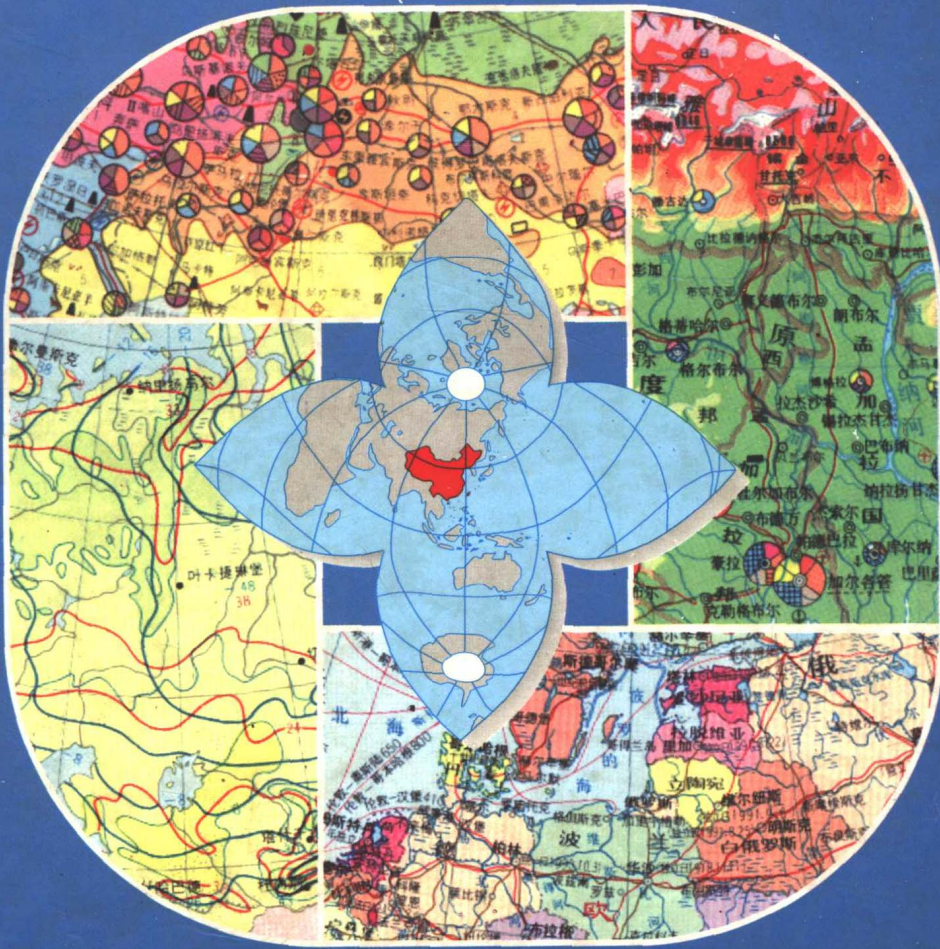


世界地图分册

教师必备 教师必备

# 中学教师地图集

Zhongxue Jiaoshi Dituji

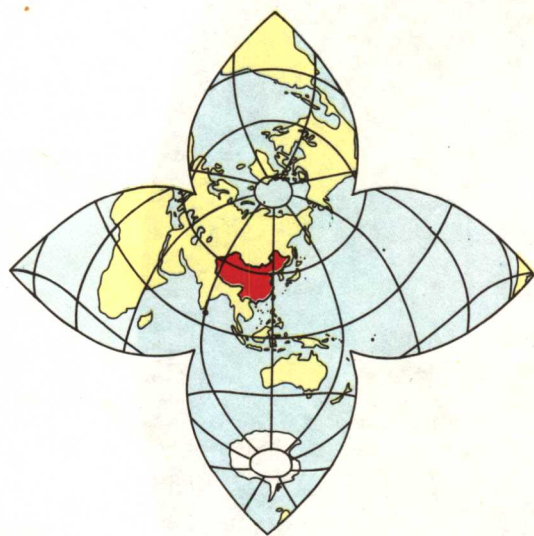


中国地图出版社



# 中学教师地图集

(世界地图分册)



中国地图出版社

## 编 者 的 话

《中学教师地图集》是一部区域性、综合性的教学参考地图集,主要供中等学校地理教师备课、自学和进修时使用,并适当兼顾高等学校地理系的学生参考。本图集考虑到新中国成立后历年来的中等学校地理教材和高等学校地理教材上所涉及的主要内容,以现行的地理教材为主,注意解决基础理论、基础知识、基本技能中的重点和难点,并旁及中等学校政治、语文、历史等教材中涉及的地理内容。因此,本图集内容丰富、图文并茂、表现形式多样、资料翔实,具有较强的实用价值。

鉴于本图集篇幅较多,成图周期较长,为了满足读者急需,分为《中国地图分册》、《世界地图分册》、《专题地图分册》陆续出版。

《世界地图分册》由世界总图、洋图、洲图、分区和附表地理资料五部分组成。世界总图有世界地形和不同年代的世界政区地图;洲图有各洲的地形和水系、政区和交通地图;洋图有太平洋、大西洋、印度洋和北冰洋地图;分区图由分区普通地理图、经济地图、气候地图和地区扩大图组成。地区扩大图主要扩大表示一些经济发达地区、小的国家和重要的岛屿、海峡等。除了地图之外,还有多幅分洲的、地区的自然带剖面图。

地图的比例尺:六幅不同年代《世界政区》图均为1:150 000 000;各大洲图除了欧洲为1:30 000 000外,其余均为1:50 000 000;大洋图除《北冰洋》为1:40 000 000外,其余均为1:80 000 000。

本分册由刘明光主持编制,编辑组成员有李廷楷、卢宜玉、王淑华、范萍华。

由于我们的水平有限,本图集中的错误和不妥之处,望读者和各方面的专家提出宝贵意见,以便再版时改进。

中国地图出版社编辑部

1996年2月

责任编辑	李廷楷	张桂兰			
编辑	卢宜玉	王淑华			
编、清绘	龚英	许丛华	周瑞祥	相远红	周月玲
	曹映红	胡志刚	郭子华	孙洁	徐树楠
	张云霞	林建华	高爱萍	崔虹	徐心蕊
	赵晖	赵明	尹鹄	杜玲玲	王梅梅
	斐文	张霞	陆兵	李忠	魏芳
	刘春				
附表编辑	刘澍				
译名	邢维琳	周定国			
地图投影设计	方炳炎	阎大昌	姜春明		

- 人口100万以上 (大于1:300万扩大图用真形)
- 人口30-100万 (大于或等于1:100万扩大图用真形)
- 人口10-30万
- 人口5-10万
- 人口1-5万
- 人口1万以下

华盛顿 圣但尼 首都 首府

亚特兰大 国外一级行政中心

混总图用

- 洲界
- 国界
- 未定国界
- 地区界
- 国外一级行政区划界

- 主要铁路及隧道
- 次要铁路
- 高速公路
- 主要公路
- 次要公路
- 火车轮渡线
- 海运河
- 运河、渠道
- 1240(海里) 航线及航海里程
- 海底电缆

- 航天港
- 国际航空港和主要航空港
- 一般航空港
- 主要海港
- 一般海港和重要河港

洲图、洋图、专题图(不含气候)、1965年及以后的世界政区的首都或首府  
 洲图、洋图、专题图(不含气候)的一般居民点和1949年及以前的世界政区居民点

- 输油管
- 输气管
- 常年河 河流通航起迄点
- 季节性河
- 地下水
- 淡水湖、咸水湖 (湖深(米) 河、湖面海拔高度(米))
- 季节性湖

- 迁移湖
- 瀑布、急流、水库
- 沼泽、盐沼泽
- 井、泉
- 夏季冰冻界
- 冬季冰冻界

- 流冰界
- 基岩海岸
- 泥沙海岸
- 红树林海岸
- 珊瑚礁海岸
- 冰岸
- 大陆冰、陆缘冰
- 岸沙、暗沙

- 等深线、辅助海深线 海深注记
- 等高线
- 冰川、雪被
- 喀斯特地貌、溶洞
- 新月形沙丘、垄状沙丘
- 蜂窝状沙丘、金字塔形沙丘
- 戈壁、平沙

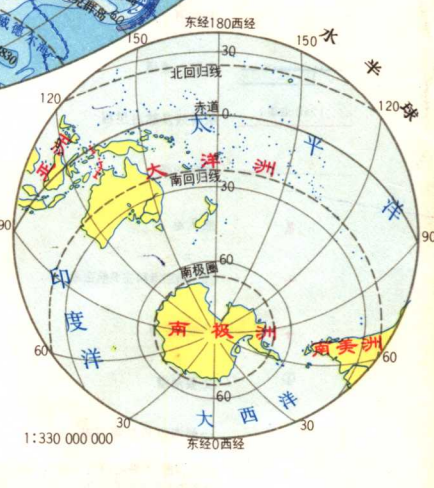
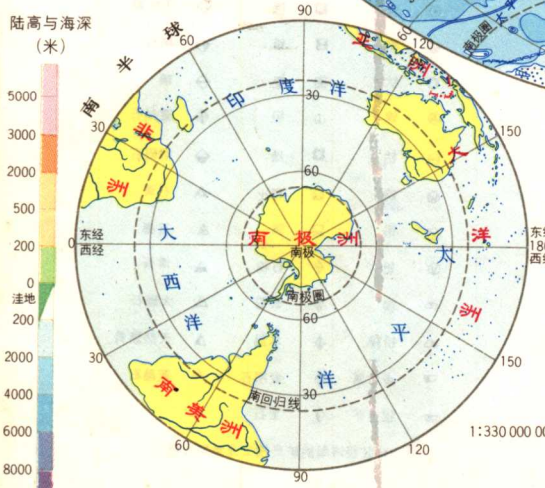
- ▲ 8848 各洲、各国最高峰和高程
- ▲ 3058 山峰和高程
- 128 高程点和高程
- ☆ 火山
- ☆ 死火山
- 干涸河、干涸湖
- × 山口、关隘
- ☆ 地磁极
- 科学考察站
- 名胜、古迹

自然保护区、国家公园 禁猎区  
 西里西亚 历史地理区域和经济地理区域名

- |     |     |      |
|-----|-----|------|
| 煤   | 镁   | 萤石   |
| 褐煤  | 锡   | 硼    |
| 石油  | 镍   | 冰晶石  |
| 天然气 | 汞   | 菱镁矿  |
| 油页岩 | 铋   | 硫    |
| 铀   | 金   | 磷    |
| 钍   | 银   | 钾盐   |
| 铁   | 铂   | 食盐   |
| 锰   | 锂   | 天然碱  |
| 铬   | 铍   | 硝石   |
| 钛   | 铈   | 碘    |
| 镍   | 钽   | 重晶石  |
| 钴   | 铪   | 明矾石  |
| 钨   | 稀土  | 石膏   |
| 钼   | 锆   | 石墨   |
| 钒   | 石棉  | 滑石   |
| 铜   | 云母  | 大理石  |
| 铅锌  | 水晶  | 天然沥青 |
| 多金属 | 金刚石 | 蓝晶石  |
| 铝土矿 | 宝石  |      |

注：分区经济图的矿产按工业类型分色





郑和七次下“西洋”航海路线  
(1405-1433年)

- 1405-1407年 第1次及其他各次相重路线
- 1407-1409年 第2次及其他各次相重路线
- 1413-1415年 第4次及其他各次相重路线
- 1417-1419年 第5次及其他各次相重路线
- 1421-1422年 第6次及其派遣的支线路线
- 1403-1433年 第7次支线路线
- 旧港 为古地名

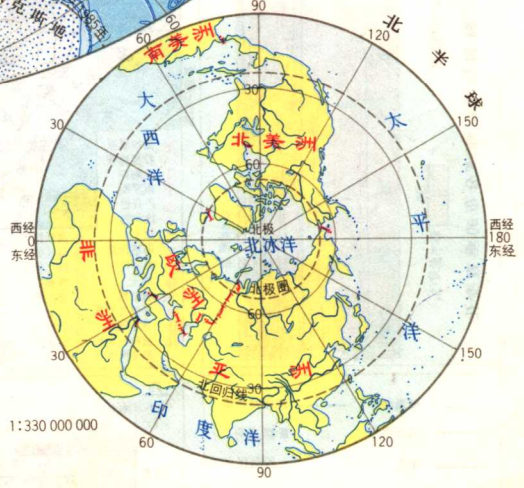
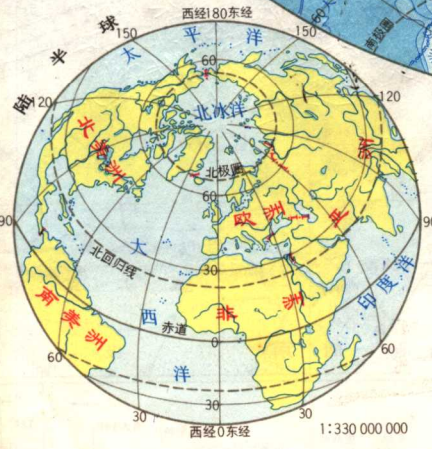
1:110 000 000

横轴等积方位投影


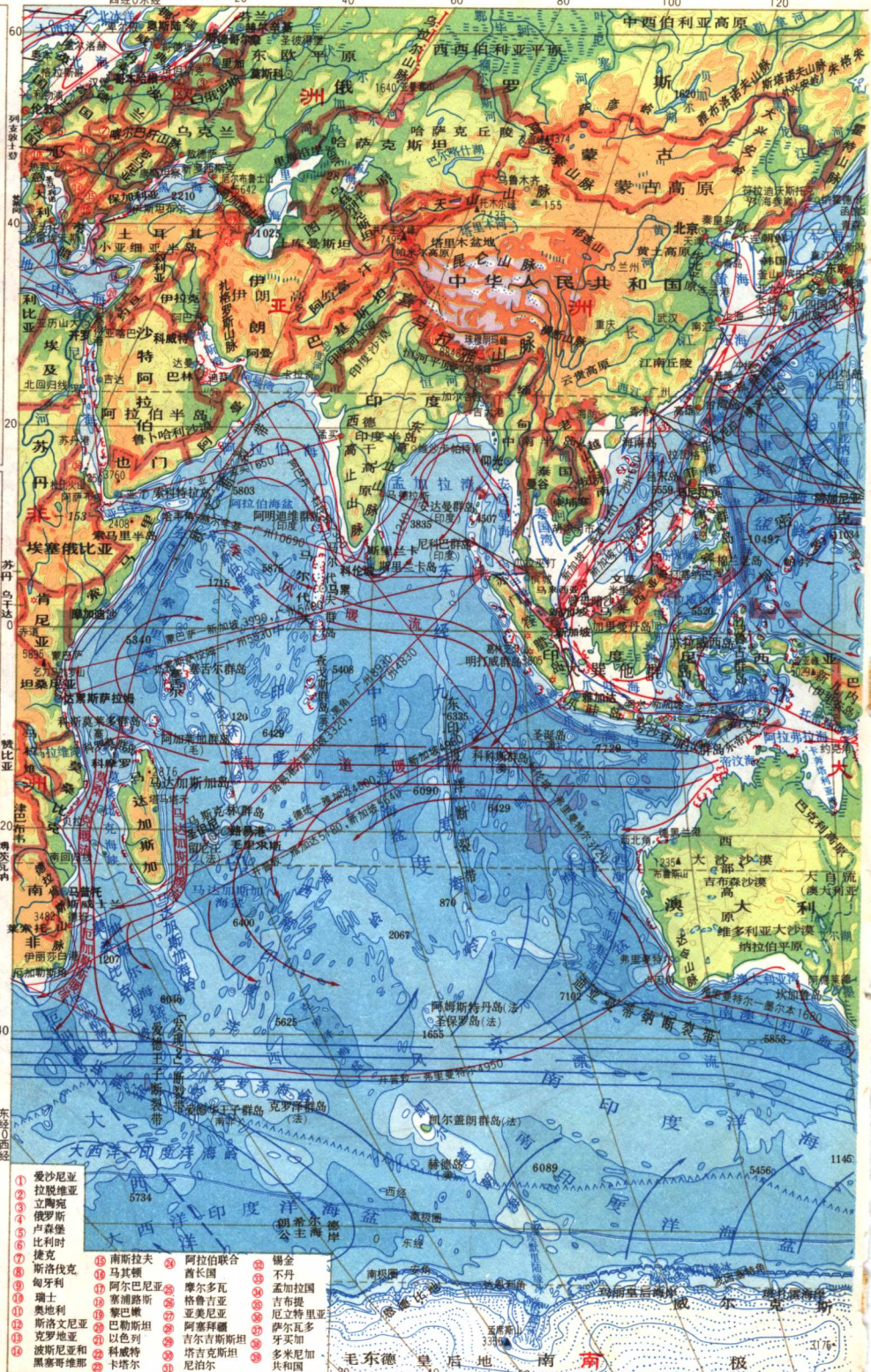
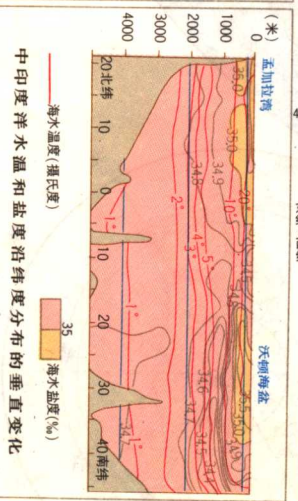
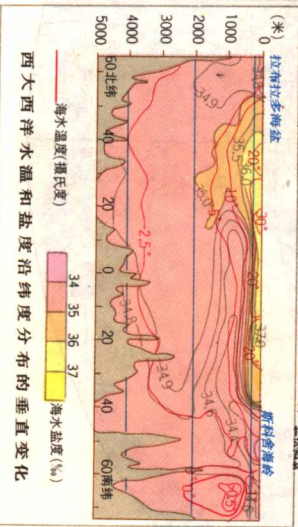
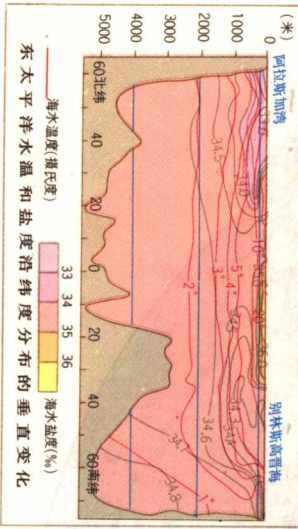
投影中心: 纬度 0°00', 东经 70°00', 西经 110°00'



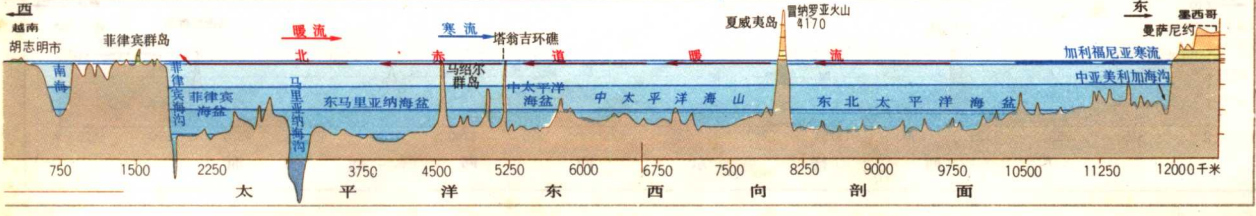
# 地形













# 大西洋

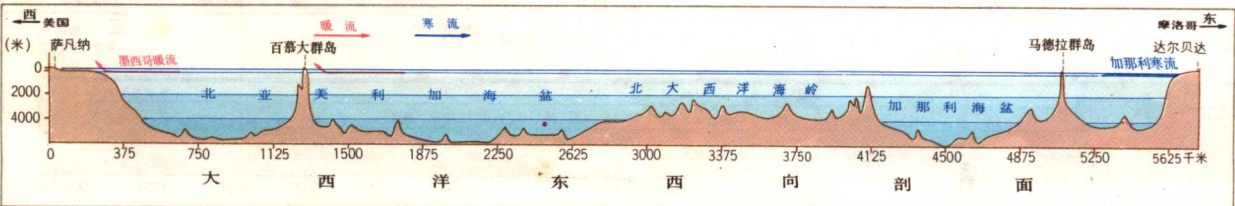
1:80 000 000

0 800 1600 千米

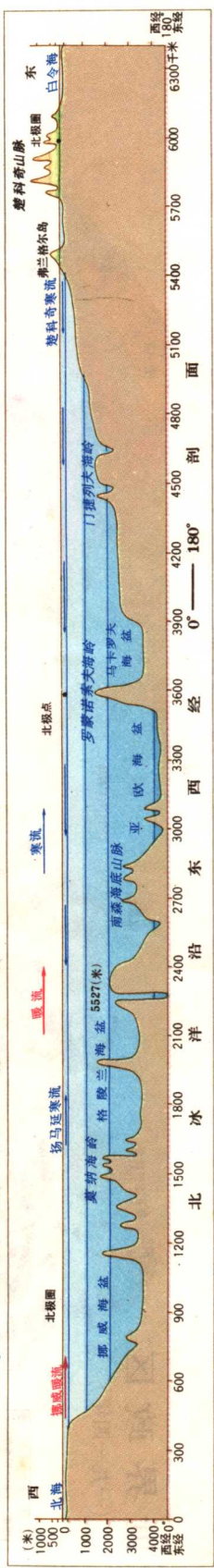
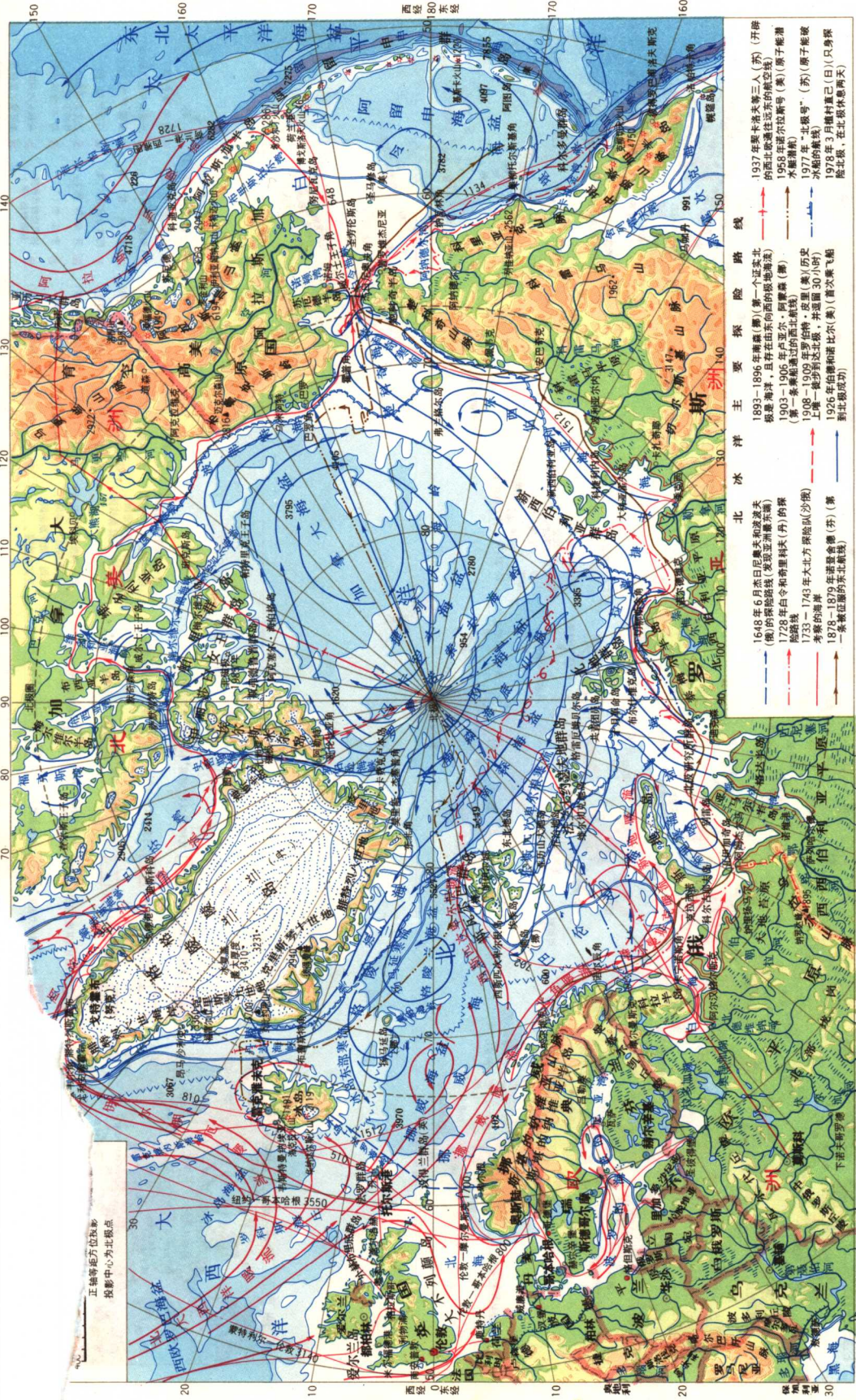
伪方位投影



- 陆高与海深 (米)
- ① 伯利兹
  - ② 萨尔瓦多
  - ③ 洪都拉斯
  - ④ 哥斯达黎加
  - ⑤ 牙买加
  - ⑥ 多米尼加共和国
  - ⑦ 安提瓜和巴布达
  - ⑧ 圣基茨和尼维斯
  - ⑨ 多米尼克国
  - ⑩ 圣卢西亚
  - ⑪ 圣文森特和格林纳丁斯
  - ⑫ 格林纳达
  - ⑬ 特立尼达和多巴哥
  - ⑭ 法属圭亚那
  - ⑮ 比利时
  - ⑯ 荷兰
  - ⑰ 卢森堡
  - ⑱ 列支敦士登
  - ⑲ 捷克
  - ⑳ 斯洛伐克
  - ㉑ 瑞士
  - ㉒ 奥地利
  - ㉓ 斯洛文尼亚
  - ㉔ 克罗地亚
  - ㉕ 波斯尼亚和黑塞哥维那
  - ㉖ 马其顿
  - ㉗ 阿尔巴尼亚
  - ㉘ 保加利亚
  - ㉙ 马耳他
  - ㉚ 爱沙尼亚
  - ㉛ 拉脱维亚
  - ㉜ 立陶宛
  - ㉝ 俄罗斯
  - ㉞ 摩尔多瓦
  - ㉟ 格鲁吉亚
  - ㊱ 亚美尼亚
  - ㊲ 塞浦路斯
  - ㊳ 叙利亚
  - ㊴ 黎巴嫩
  - ㊵ 巴勒斯坦
  - ㊶ 约旦
  - ㊷ 以色列
  - ㊸ 科威特
  - ㊹ 圣马力诺
  - ㊺ 梵蒂冈



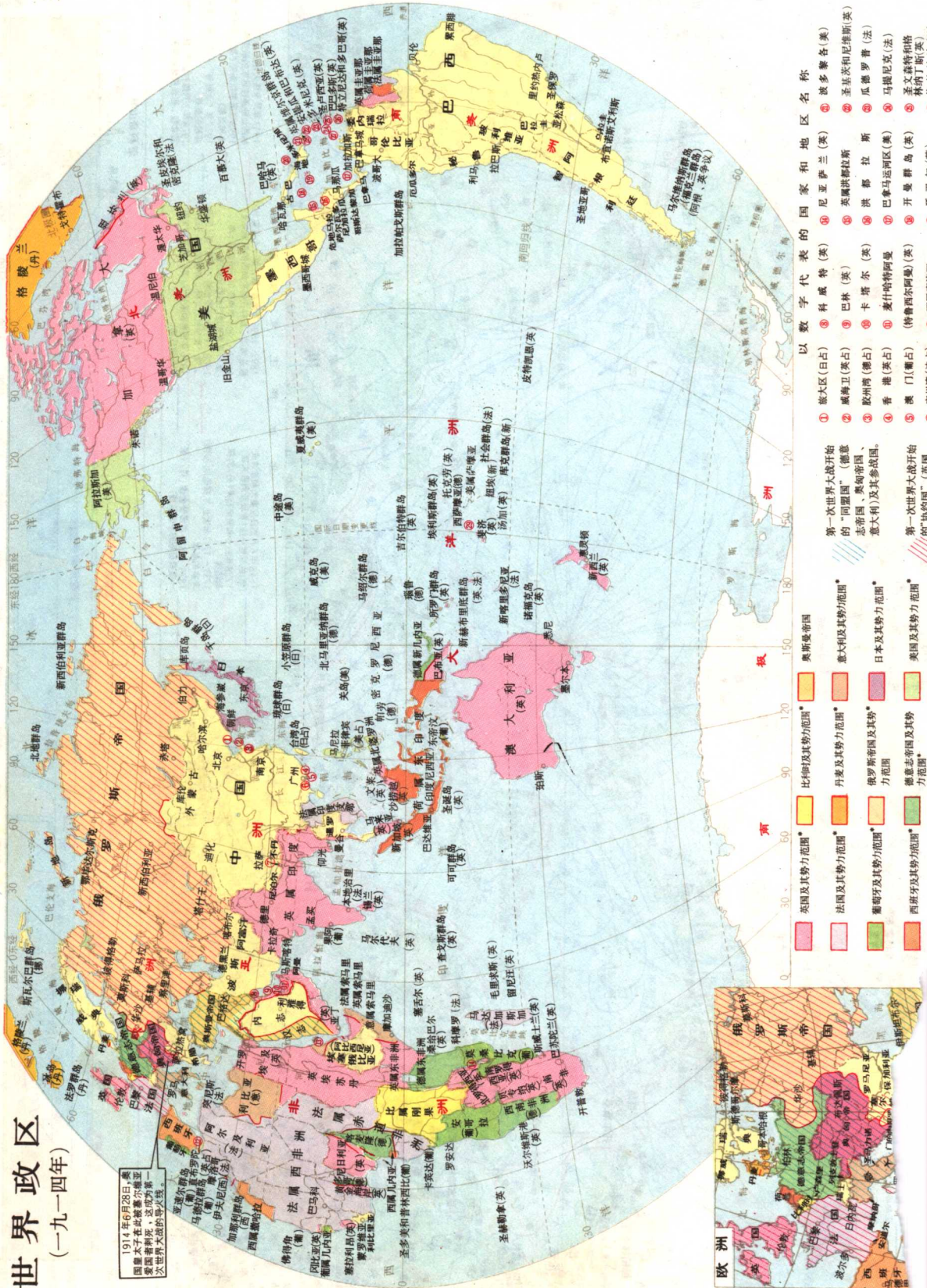






# 世界政区 (一九一四年)

1914年6月28日，奥皇太子在此被塞尔维亚爱国青年刺杀，这成为第一次世界大战的导火线。



以数字代表的国家和地区名称

- ① 俄大区(日占)
- ② 科威特(英)
- ③ 波多黎各(美)
- ④ 尼亚萨兰(英)
- ⑤ 英属洪都拉斯
- ⑥ 圣多明各和尼维斯(英)
- ⑦ 威海卫(英占)
- ⑧ 巴林(英)
- ⑨ 英属波斯尼亚
- ⑩ 圣多明各(法)
- ⑪ 胶州湾(德占)
- ⑫ 卡塔尔(英)
- ⑬ 洪都拉斯
- ⑭ 瓜德罗普(法)
- ⑮ 香港(英占)
- ⑯ 麦什哈特阿曼
- ⑰ 巴拿马运河区(美)
- ⑱ 马里尼克(法)
- ⑲ 澳门(葡占)
- ⑳ 麦什哈特阿曼
- ㉑ 开曼群岛(英)
- ㉒ 圣文森特和格林纳丁斯(英)
- ㉓ 广州湾(法占)
- ㉔ 西属摩洛哥(英)
- ㉕ 牙买加(英)
- ㉖ 格林纳达(英)
- ㉗ 锡金(英)
- ㉘ 西属摩洛哥(英)
- ㉙ 尼立特里亚(意)
- ㉚ 特克斯群岛和凯克斯群岛(英)
- ㉛ 美国维尔京群岛
- ㉜ 瓦利斯和富图纳(法)

第一次世界大战开始  
的“同盟国” (德意  
土帝国、奥匈帝国、  
意大利及其参战国、  
保加利亚)

第一次世界大战开始  
的“协约国” (英国、  
法国、俄罗斯帝国、  
及其参战国)

- 英国及其势力范围
- 法国及其势力范围
- 葡萄牙及其势力范围
- 西班牙及其势力范围
- 荷兰及其势力范围
- 比利时及其势力范围
- 丹麦及其势力范围
- 俄罗斯帝国及其势力范围
- 德意志帝国及其势力范围
- 奥匈帝国
- 意大利及其势力范围
- 日本及其势力范围
- 美国及其势力范围
- 其他独立国家和地区

① 早地、托靠地、新让地、保护国、保护地、自治领。

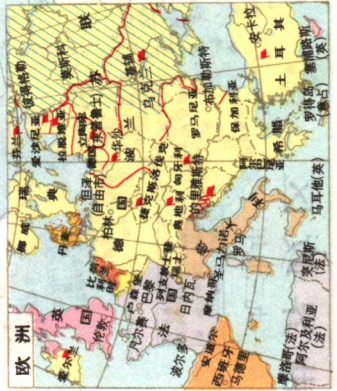
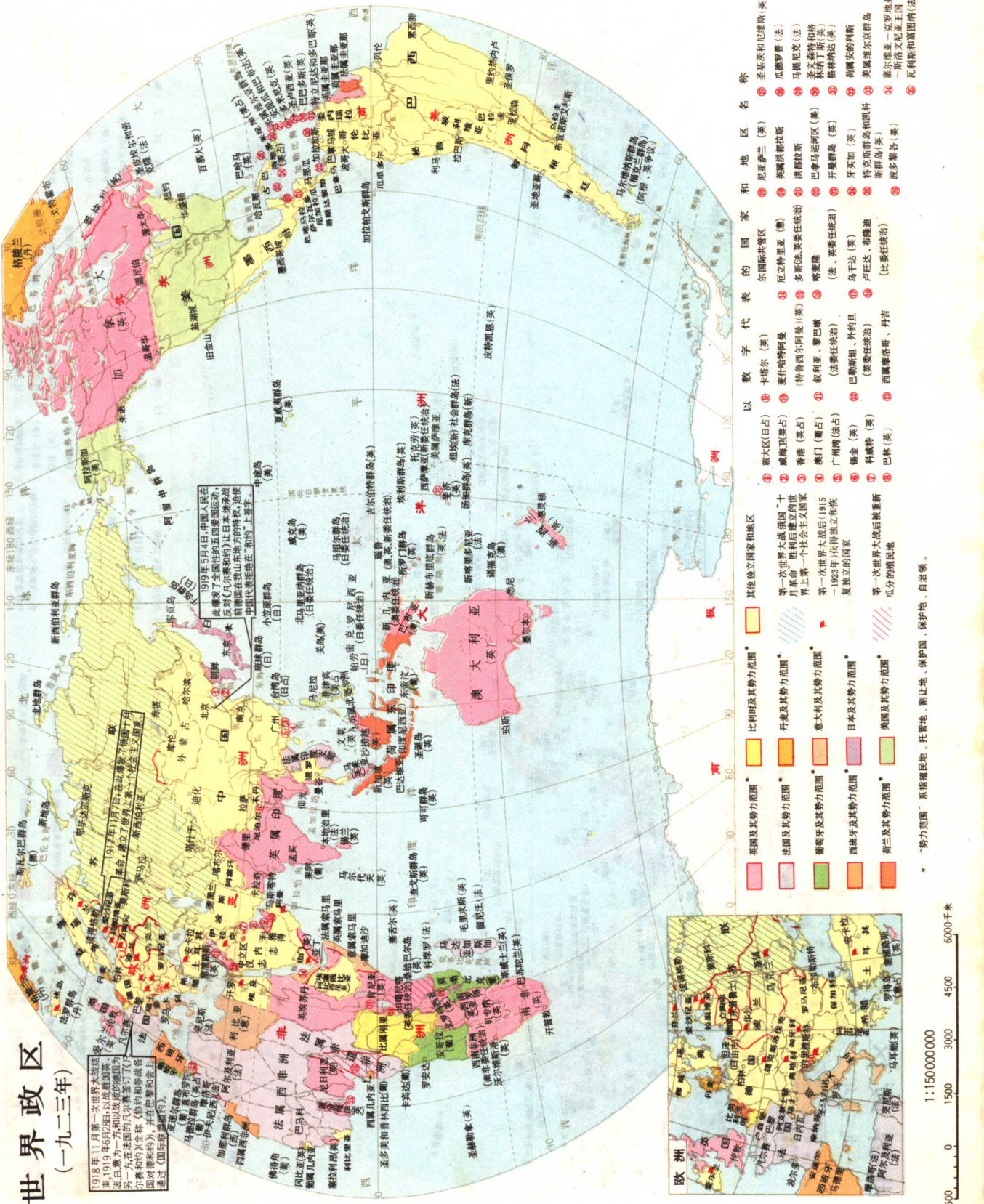


# 世界政区

(一九二三年)

1918年11月第一次世界大战结束，1919年6月28日在凡尔赛签订和约，以战胜国为一方和战败国为一方，在法国的凡尔赛签订了凡尔赛和约，并在巴黎和会上通过《国际联盟条约》。

1919年5月4日中国学生在北京天安门广场举行示威运动，即五四运动，这是中国新民主主义革命的开端。



- 以数字代表的国家和地区名称
- ① 意大利 (意)
  - ② 法国 (法)
  - ③ 葡萄牙及其势力范围 (葡)
  - ④ 西班牙及其势力范围 (西)
  - ⑤ 荷兰及其势力范围 (荷)
  - ⑥ 英国及其势力范围 (英)
  - ⑦ 比利时及其势力范围 (比)
  - ⑧ 法国及其势力范围 (法)
  - ⑨ 葡萄牙及其势力范围 (葡)
  - ⑩ 意大利及其势力范围 (意)
  - ⑪ 日本及其势力范围 (日)
  - ⑫ 美国及其势力范围 (美)
  - ⑬ 其他独立国家和地区
  - ⑭ 第一次世界大战前俄国十月革命胜利后建立的世界上第一个社会主义国家
  - ⑮ 第一次世界大战后(1915-1923年)获得独立和恢复独立的国家
  - ⑯ 第一次世界大战后被重新瓜分的殖民地
  - ⑰ 圣基茨和尼维斯(英)
  - ⑱ 瓜德罗普(法)
  - ⑲ 马提尼克(法)
  - ⑳ 圣文森特和格林纳丁斯(英)
  - ㉑ 格林纳达(英)
  - ㉒ 荷属安的列斯群岛(荷)
  - ㉓ 美属维尔京群岛(美)
  - ㉔ 塞浦路斯(英)
  - ㉕ 圣多明各(美)
  - ㉖ 圣多明各(美)
  - ㉗ 圣多明各(美)
  - ㉘ 圣多明各(美)
  - ㉙ 圣多明各(美)
  - ㉚ 圣多明各(美)
  - ㉛ 圣多明各(美)
  - ㉜ 圣多明各(美)
  - ㉝ 圣多明各(美)
  - ㉞ 圣多明各(美)
  - ㉟ 圣多明各(美)
  - ㊱ 圣多明各(美)
  - ㊲ 圣多明各(美)
  - ㊳ 圣多明各(美)
  - ㊴ 圣多明各(美)
  - ㊵ 圣多明各(美)
  - ㊶ 圣多明各(美)
  - ㊷ 圣多明各(美)
  - ㊸ 圣多明各(美)
  - ㊹ 圣多明各(美)
  - ㊺ 圣多明各(美)
  - ㊻ 圣多明各(美)
  - ㊼ 圣多明各(美)
  - ㊽ 圣多明各(美)
  - ㊾ 圣多明各(美)
  - ㊿ 圣多明各(美)

\* "势力范围"系指殖民地、托管地、新让地、保护国、保护地、自治领。

1:150,000,000  
1500 0 1500 3000 4500 6000千米

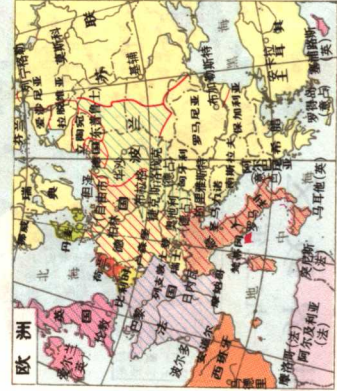
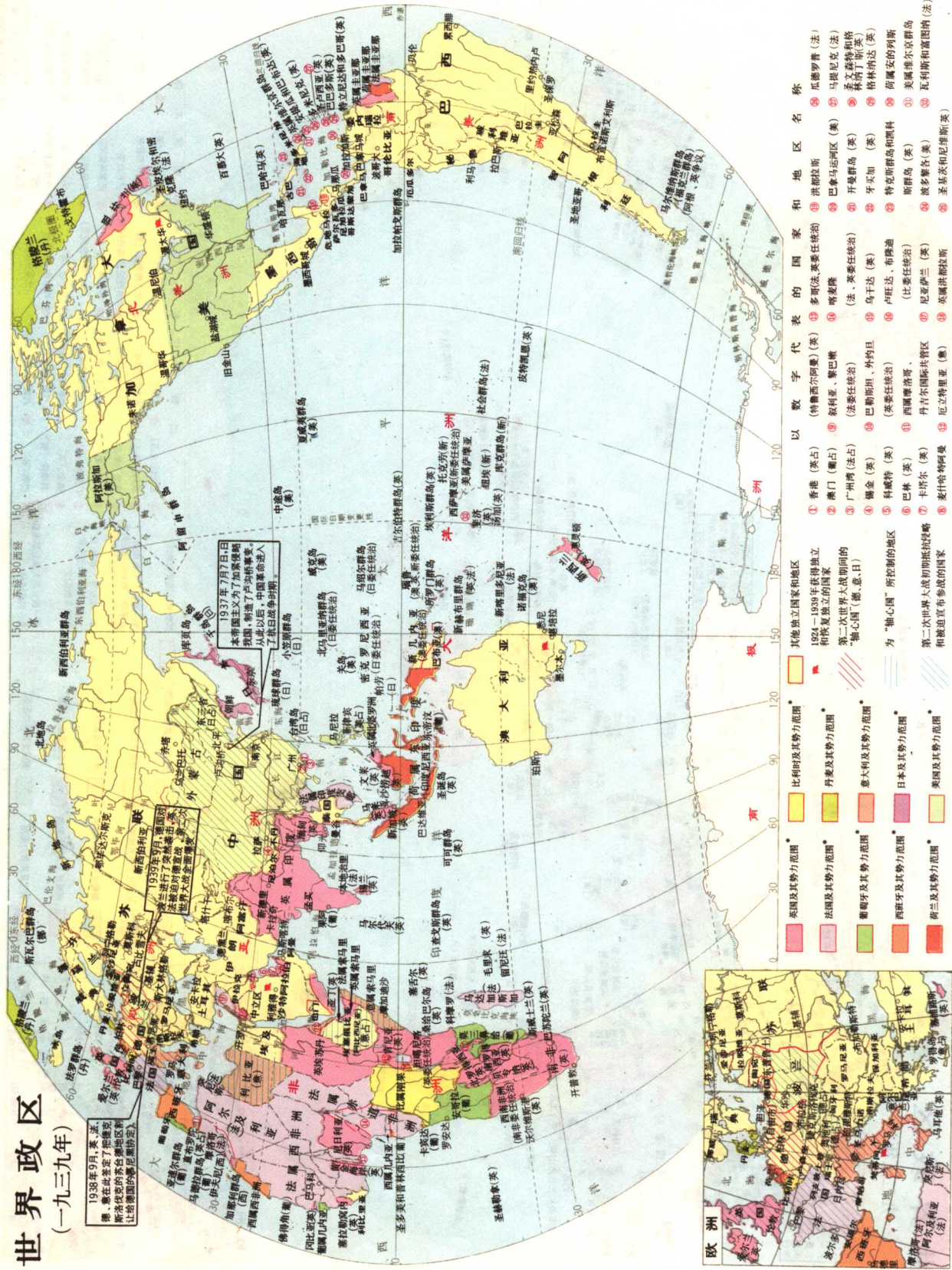


# 世界政区 (一九三九年)

1938年9月，英、法、美在此签订了在捷克斯洛伐克苏台德地区新近成立的苏台德地区新让与国的慕尼黑协定。

1939年9月，德国对波兰进行了突然袭击，第二次世界大战爆发。

1937年7月7日，日本帝国主义为了扩大侵略，挑起了芦沟桥事变，从此开始了全面侵华战争。



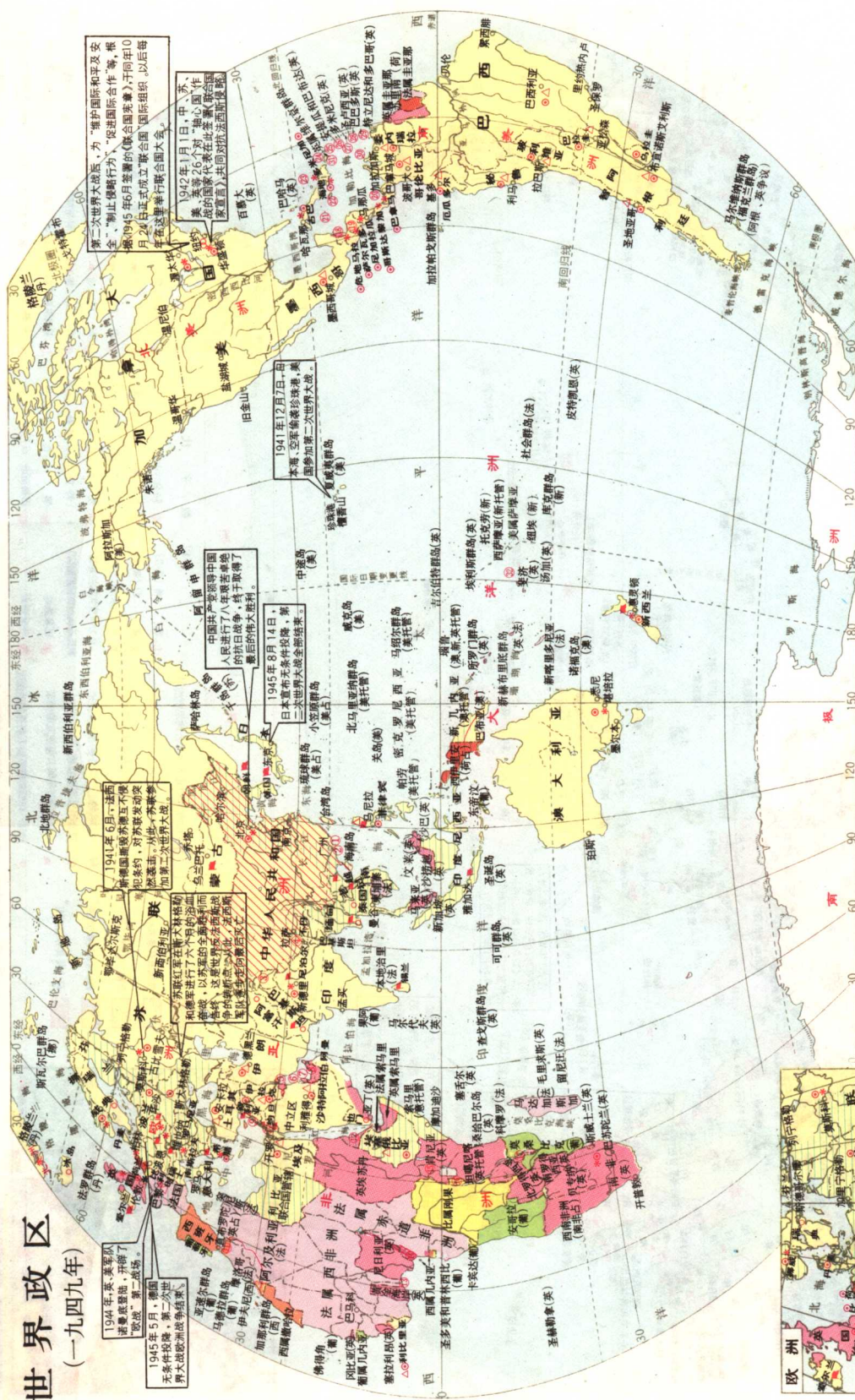
- 以数字代表的国家和地区名称
- ① 香港 (英占)
  - ② 澳门 (葡占)
  - ③ 广州湾 (法占)
  - ④ 锡金 (英)
  - ⑤ 科威特 (英)
  - ⑥ 巴林 (英)
  - ⑦ 卡塔尔 (英)
  - ⑧ 麦什哈特阿曼 (英)
  - ⑨ 其他独立国家和地区
  - ⑩ 多明尼加 (法委任统治)
  - ⑪ 圣多明各 (法委任统治)
  - ⑫ 圣皮埃尔和密克隆 (法)
  - ⑬ 开曼群岛 (英)
  - ⑭ 牙买加 (英)
  - ⑮ 特克斯和凯科斯群岛 (英)
  - ⑯ 卢旺达 (布隆迪) (法委任统治)
  - ⑰ 卢旺达 (布隆迪) (法委任统治)
  - ⑱ 尼亚萨兰 (英)
  - ⑲ 波多黎各 (美)
  - ⑳ 圣基茨和尼维斯 (英)
  - ㉑ 瓜德罗普 (法)
  - ㉒ 马提尼克 (法)
  - ㉓ 法属印度支那 (法)
  - ㉔ 荷属东印度 (荷)
  - ㉕ 美属维尔京群岛 (美)
  - ㉖ 波多黎各 (美)
  - ㉗ 圣基茨和尼维斯 (英)

- 势力范围
- 英国及其势力范围
  - 法国及其势力范围
  - 葡萄牙及其势力范围
  - 西班牙及其势力范围
  - 荷兰及其势力范围
  - 比利时及其势力范围
  - 丹麦及其势力范围
  - 意大利及其势力范围
  - 日本及其势力范围
  - 美国及其势力范围
- 1924-1939年获得独立和恢复独立的国家
- 第二次世界大战期间的“轴心国” (德、意、日)
- 为“轴心国”所控制的地区
- 第二次世界大战初期被侵略和被迫宣布参战的地区
- 势力范围、殖民地、托管地、新让地、保护国、保护地、自治领。



# 世界政区

(一九四九年)

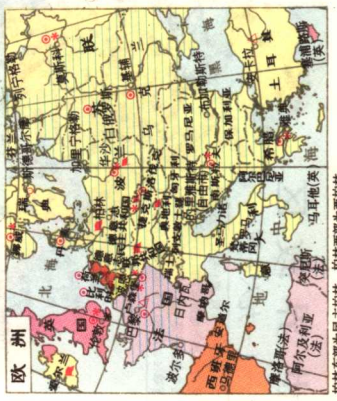


以数字代表的国家和地区名称

- ① 香港 (英占)
- ② 澳门 (葡占)
- ③ 克什米尔
- ④ 锡金 (印占)
- ⑤ 科索特 (英)
- ⑥ 巴林 (英)
- ⑦ 卡塔尔
- ⑧ 麦什纳阿曼
- ⑨ 黎巴嫩
- ⑩ 巴勒斯坦 (以色列)
- ⑪ 西撒哈拉 (摩洛哥)
- ⑫ 卢旺达 (布隆迪)
- ⑬ 尼泊尔 (英)
- ⑭ 尼泊尔 (法)
- ⑮ 尼泊尔 (印度)
- ⑯ 尼泊尔 (尼泊尔)
- ⑰ 尼泊尔 (尼泊尔)
- ⑱ 尼泊尔 (尼泊尔)
- ⑲ 尼泊尔 (尼泊尔)
- ⑳ 尼泊尔 (尼泊尔)
- ㉑ 尼泊尔 (尼泊尔)
- ㉒ 尼泊尔 (尼泊尔)
- ㉓ 尼泊尔 (尼泊尔)
- ㉔ 尼泊尔 (尼泊尔)
- ㉕ 尼泊尔 (尼泊尔)
- ㉖ 尼泊尔 (尼泊尔)
- ㉗ 尼泊尔 (尼泊尔)
- ㉘ 尼泊尔 (尼泊尔)
- ㉙ 尼泊尔 (尼泊尔)
- ㉚ 尼泊尔 (尼泊尔)
- ㉛ 尼泊尔 (尼泊尔)
- ㉜ 尼泊尔 (尼泊尔)
- ㉝ 尼泊尔 (尼泊尔)
- ㉞ 尼泊尔 (尼泊尔)
- ㉟ 尼泊尔 (尼泊尔)
- ㊱ 尼泊尔 (尼泊尔)
- ㊲ 尼泊尔 (尼泊尔)
- ㊳ 尼泊尔 (尼泊尔)
- ㊴ 尼泊尔 (尼泊尔)
- ㊵ 尼泊尔 (尼泊尔)
- ㊶ 尼泊尔 (尼泊尔)
- ㊷ 尼泊尔 (尼泊尔)
- ㊸ 尼泊尔 (尼泊尔)
- ㊹ 尼泊尔 (尼泊尔)
- ㊺ 尼泊尔 (尼泊尔)
- ㊻ 尼泊尔 (尼泊尔)
- ㊼ 尼泊尔 (尼泊尔)
- ㊽ 尼泊尔 (尼泊尔)
- ㊾ 尼泊尔 (尼泊尔)
- ㊿ 尼泊尔 (尼泊尔)

- 第二次世界大战期间的“轴心国”地区
- 第二次世界大战后，中国革命胜利，并于1949年10月1日成立中华人民共和国
- 第二次世界大战后(1940—1949年)获得独立和恢复独立的国家
- 1945—1949年加入联合国成员国
- 联合国总部所在地
- 1949—1950年北大西洋公约组织总部所在地

- 英国及其势力范围
- 法国及其势力范围
- 葡萄牙及其势力范围
- 西班牙及其势力范围
- 比利时及其势力范围
- 荷兰及其势力范围
- 其他独立国家和地区



柏林东部为民主柏林，柏林西部为西柏林。

1:150,000,000



第二次世界大战后，为“维护国际和平及安全”，制止侵略行为，“促进国际间合作”，根据1945年6月签署的《联合国宪章》于1945年10月24日正式成立联合国组织。以后每年在这日举行联合国大会。

1942年1月1日，苏、美、英、中四个“大国”在华盛顿签署了《联合国家宣言》，这是第二次世界大战中反法西斯盟国共同对法西斯轴心国宣战的标志。

1941年12月7日，日本偷袭珍珠港，美国正式对日本宣战，第二次世界大战爆发。

1945年8月14日，日本宣布无条件投降，第二次世界大战结束。

1945年6月，法国、美国、苏联、中国四国代表在旧金山签署了《联合国宪章》，这是第二次世界大战结束后的一个重要事件。

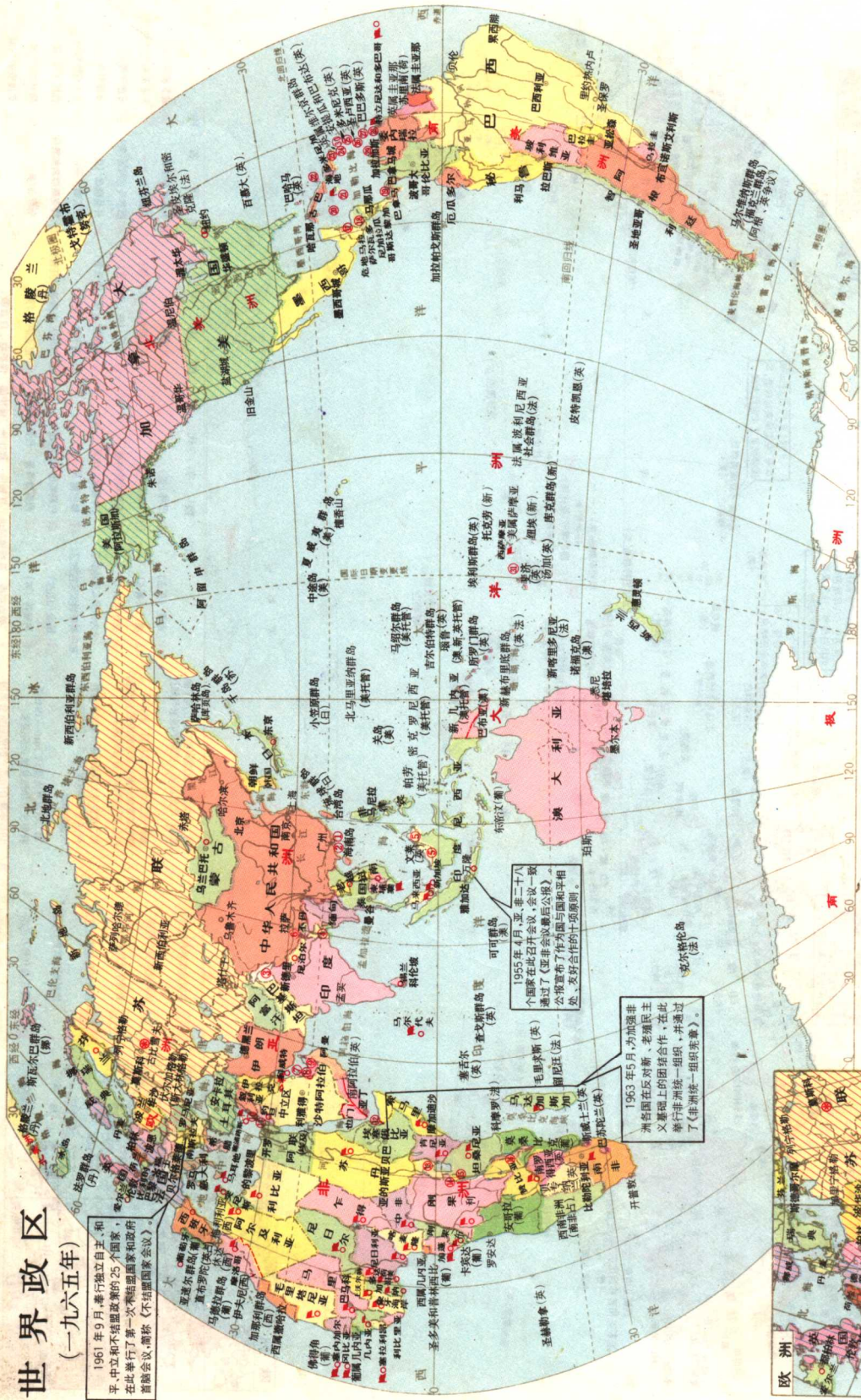
1945年5月，德国无条件投降，第二次世界大战在欧洲结束。



# 世界政区

## (一九六五年)

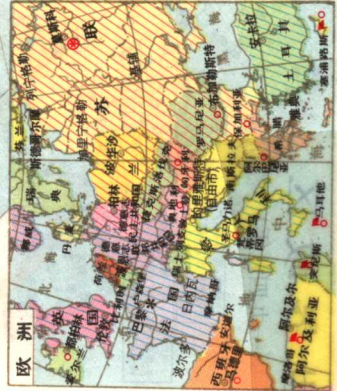
1961年9月,奉行独立自主、和平中立和不结盟政策的25个国家,在此举行了第一次不结盟国家和政府首脑会议,简称《不结盟国家会议》。



- 以数字代表的国家和地区名称
- ① 香港(英占)
  - ② 法属索马里
  - ③ 瓜德罗普(法)
  - ④ 澳门(葡占)
  - ⑤ 巴拿马运河区(美)
  - ⑥ 开曼群岛(英)
  - ⑦ 马提尼克(法)
  - ⑧ 巴林群岛(英)
  - ⑨ 牙买加
  - ⑩ 圣文森特和格林纳丁斯(英)
  - ⑪ 格林纳达(英)
  - ⑫ 巴巴多斯(英)
  - ⑬ 特克斯群岛和凯克斯群岛(英)
  - ⑭ 圣多明各(美)
  - ⑮ 圣皮埃尔和密克隆(法)
  - ⑯ 斐济(英)
  - ⑰ 托克劳(新)
  - ⑱ 法属波利尼西亚
  - ⑲ 皮特凯恩(英)
  - ⑳ 纽埃(新)
  - ㉑ 库克群岛(英)
  - ㉒ 汤加(英)
  - ㉓ 图瓦卢(英)
  - ㉔ 斐济群岛(英)
  - ㉕ 瓦努阿图(英)
  - ㉖ 所罗门群岛(英)
  - ㉗ 新喀里多尼亚(法)
  - ㉘ 法属印度支那
  - ㉙ 老挝(新)
  - ㉚ 柬埔寨(新)
  - ㉛ 越南(新)
  - ㉜ 老挝(法)
  - ㉝ 越南(法)
  - ㉞ 柬埔寨(法)
  - ㉟ 越南(法)
  - ㊱ 老挝(法)
  - ㊲ 越南(法)
  - ㊳ 柬埔寨(法)
  - ㊴ 越南(法)
  - ㊵ 柬埔寨(法)
  - ㊶ 越南(法)
  - ㊷ 柬埔寨(法)
  - ㊸ 越南(法)
  - ㊹ 柬埔寨(法)
  - ㊺ 越南(法)
  - ㊻ 柬埔寨(法)
  - ㊼ 越南(法)
  - ㊽ 柬埔寨(法)
  - ㊾ 越南(法)
  - ㊿ 柬埔寨(法)
- 1949年参加北大西洋公约组织的国家
- 1955年参加华沙条约组织的国家
- 1951-1966年北大西洋公约组织总部所在地
- 华沙条约组织联合秘书处所在地
- 联合国总部所在地
- 1951-1965年间获得独立的国家
- 1950-1965年间新加入联合国的国家
- “势力范围”系指殖民地、托管地、新土地、保护地、保护地、自治领。

1955年4月,亚非二一八个国家在此召开会议,会议一致通过了《亚非会议最后公报》,公报宣布了作为国际和平与合作、友好合作的十项原则。

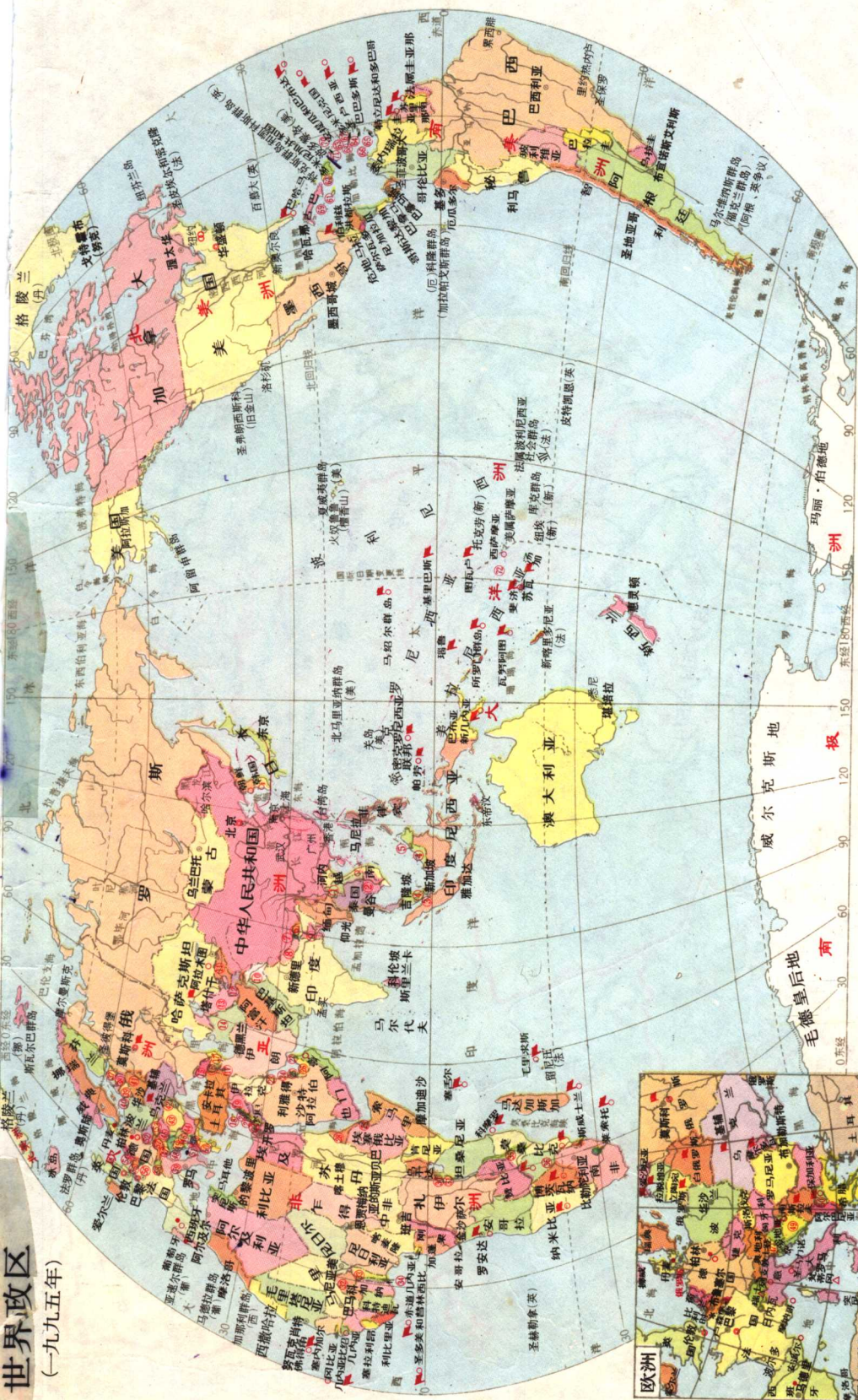
1963年5月,为高非非洲各国在反对新、老殖民主义基础上的团结合作,在此举行非洲统一组织,并通过了《非洲统一组织宪章》。






# 世界政区

(一九九五年)

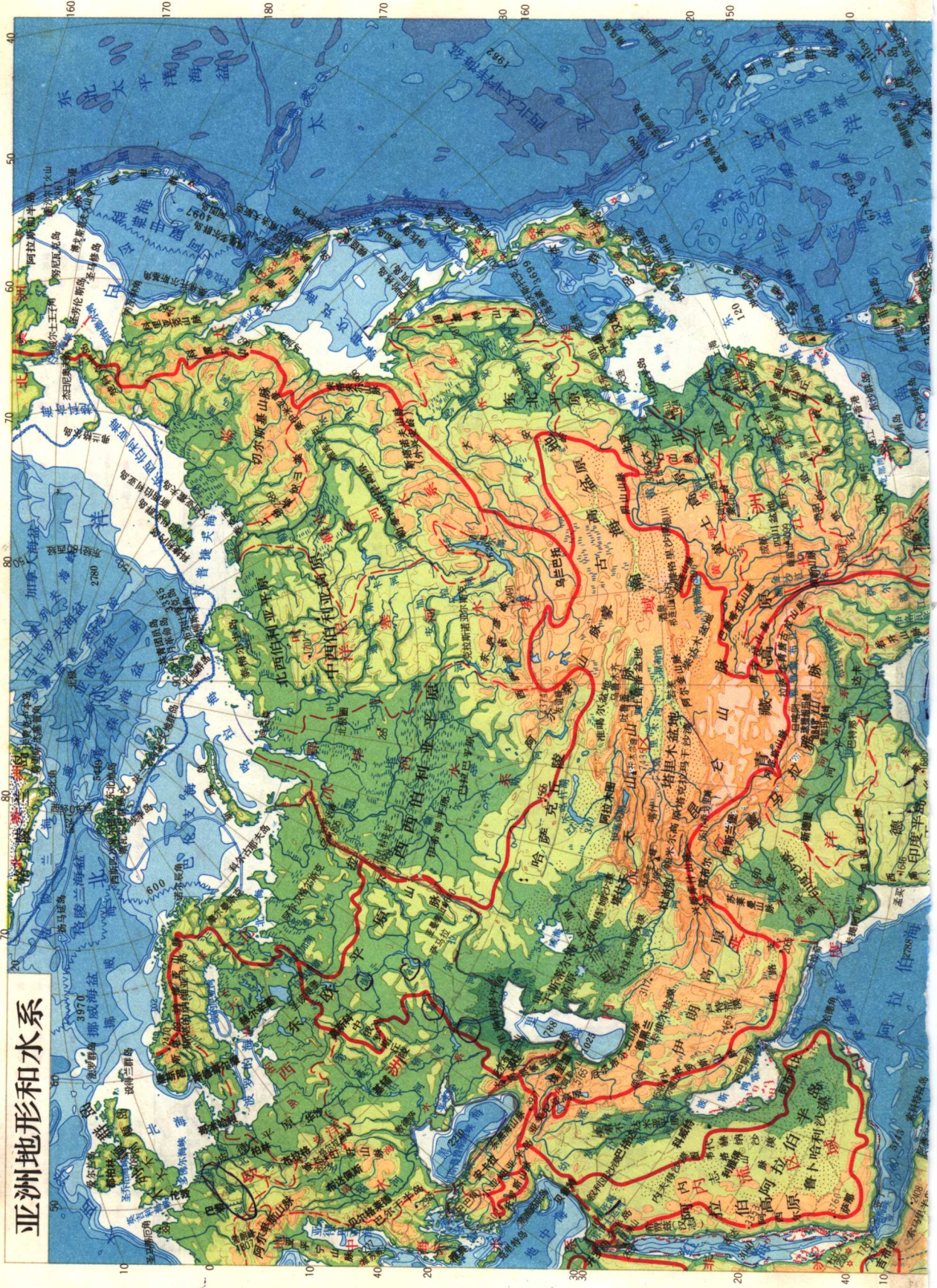


- ① 老挝
- ② 柬埔寨
- ③ 东帝汶
- ④ 马来西亚
- ⑤ 文莱
- ⑥ 不丹
- ⑦ 锡金(印占)
- ⑧ 尼泊尔
- ⑨ 孟加拉国
- ⑩ 克什米尔
- ⑪ 吉尔吉斯斯坦
- ⑫ 塔吉克斯坦
- ⑬ 乌兹别克斯坦
- ⑭ 土库曼斯坦
- ⑮ 格鲁吉亚
- ⑯ 亚美尼亚
- ⑰ 阿塞拜疆
- ⑱ 塞浦路斯
- ⑲ 叙利亚
- ⑳ 黎巴嫩
- ㉑ 以色列
- ㉒ 科威特
- ㉓ 巴林
- ㉔ 卡塔尔
- ㉕ 阿拉伯联合酋长国
- ㉖ 阿曼
- ㉗ 厄立特里亚
- ㉘ 吉布提
- ㉙ 卢旺达
- ㉚ 布隆迪
- ㉛ 布基纳法索
- ㉜ 贝宁
- ㉝ 多哥
- ㉞ 马拉维
- ㉟ 津巴布韦
- ㊱ 莫桑比克
- ㊲ 拉脱维亚
- ㊳ 立陶宛
- ㊴ 爱沙尼亚
- ㊵ 斯洛伐克
- ㊶ 斯洛文尼亚
- ㊷ 波兰
- ㊸ 捷克
- ㊹ 斯洛伐克
- ㊺ 匈牙利
- ㊻ 斯洛伐克
- ㊼ 斯洛伐克
- ㊽ 斯洛伐克
- ㊾ 斯洛伐克
- ㊿ 斯洛伐克
- ① 乌克兰
- ② 白俄罗斯
- ③ 摩尔多瓦
- ④ 罗马尼亚
- ⑤ 保加利亚
- ⑥ 希腊
- ⑦ 土耳其
- ⑧ 南斯拉夫
- ⑨ 斯洛伐克
- ⑩ 斯洛伐克
- ⑪ 斯洛伐克
- ⑫ 斯洛伐克
- ⑬ 斯洛伐克
- ⑭ 斯洛伐克
- ⑮ 斯洛伐克
- ⑯ 斯洛伐克
- ⑰ 斯洛伐克
- ⑱ 斯洛伐克
- ⑲ 斯洛伐克
- ⑳ 斯洛伐克
- ㉑ 斯洛伐克
- ㉒ 斯洛伐克
- ㉓ 斯洛伐克
- ㉔ 斯洛伐克
- ㉕ 斯洛伐克
- ㉖ 斯洛伐克
- ㉗ 斯洛伐克
- ㉘ 斯洛伐克
- ㉙ 斯洛伐克
- ㉚ 斯洛伐克
- ㉛ 斯洛伐克
- ㉜ 斯洛伐克
- ㉝ 斯洛伐克
- ㉞ 斯洛伐克
- ㉟ 斯洛伐克
- ① 克罗地亚
- ② 波斯尼亚和黑塞哥维那
- ③ 马其顿
- ④ 阿尔巴尼亚
- ⑤ 捷克
- ⑥ 斯洛伐克
- ⑦ 斯洛伐克
- ⑧ 斯洛伐克
- ⑨ 斯洛伐克
- ⑩ 斯洛伐克
- ⑪ 斯洛伐克
- ⑫ 斯洛伐克
- ⑬ 斯洛伐克
- ⑭ 斯洛伐克
- ⑮ 斯洛伐克
- ⑯ 斯洛伐克
- ⑰ 斯洛伐克
- ⑱ 斯洛伐克
- ⑲ 斯洛伐克
- ⑳ 斯洛伐克
- ㉑ 斯洛伐克
- ㉒ 斯洛伐克
- ㉓ 斯洛伐克
- ㉔ 斯洛伐克
- ㉕ 斯洛伐克
- ㉖ 斯洛伐克
- ㉗ 斯洛伐克
- ㉘ 斯洛伐克
- ㉙ 斯洛伐克
- ㉚ 斯洛伐克
- ㉛ 斯洛伐克
- ㉜ 斯洛伐克
- ㉝ 斯洛伐克
- ㉞ 斯洛伐克
- ㉟ 斯洛伐克
- ① 卢森堡
- ② 奥地利
- ③ 瑞士
- ④ 意大利
- ⑤ 希腊
- ⑥ 西班牙
- ⑦ 葡萄牙
- ⑧ 圣马力诺
- ⑨ 梵蒂冈
- ⑩ 摩纳哥
- ⑪ 圣马力诺
- ⑫ 梵蒂冈
- ⑬ 摩纳哥
- ⑭ 圣马力诺
- ⑮ 梵蒂冈
- ⑯ 摩纳哥
- ⑰ 圣马力诺
- ⑱ 梵蒂冈
- ⑲ 摩纳哥
- ⑳ 圣马力诺
- ㉑ 梵蒂冈
- ㉒ 摩纳哥
- ㉓ 圣马力诺
- ㉔ 梵蒂冈
- ㉕ 摩纳哥
- ㉖ 圣马力诺
- ㉗ 梵蒂冈
- ㉘ 摩纳哥
- ㉙ 圣马力诺
- ㉚ 梵蒂冈
- ㉛ 摩纳哥
- ㉜ 圣马力诺
- ㉝ 梵蒂冈
- ㉞ 摩纳哥
- ㉟ 圣马力诺
- ① 圣文森特和格林纳丁斯
- ② 格林纳达
- ③ 荷属安的列斯
- ④ 瓜德罗普(法)
- ⑤ 马提尼克(法)
- ⑥ 开曼群岛(英)
- ⑦ 美属维尔京群岛
- ⑧ 英属维尔京群岛
- ⑨ 瓦利斯和富图纳(法)



1:150 000 000





# 亚洲地形和水系