

شىنجاڭ ئۇيغۇر ئاپتونوم رايونى


新疆维吾尔自治区

تۇرپان شەھىرىنىڭ يەر ناملىرى تەزكىرىسى

吐鲁番市地名图志

(ئىچكى ماتېرىيال)

(内部资料)



تۇرپان شەھەرلىك يەرناملىرى كومىتېتى تۈزدى

吐鲁番市地名委员会编

1990-يىلى 3-ئاي

一九九〇年三月

吐鲁番市地名图志
吐鲁番市地名委员会编


内部资料

新疆地矿局测绘大队制印厂印刷
787×1092毫米 16开本 17.5印张 16插页 420千字
1990年8月第一版 1990年8月第一次印刷
印数1—1200

内部资料准印证(新出)字第294号



无核白葡萄



葡萄沟鸟瞰



街区一瞥

葡萄街





市人民政府办公楼


葡萄人行道



贸易中心楼



一
宾馆



交
河
古
城
城
门



高
昌
古
城
南
角
佛
教
寺
院





苏公塔

帕孜克里克千佛洞




千佛洞内壁画佛像 <一>



千佛洞内壁画佛像 <二>

千佛洞内壁画佛像 <三>



火焰山地貌



阿斯塔那古墓穴门



艾丁湖晚霞



台藏塔 (佛教遗址)



一号煤井

交河古镇 (221团场部)






列车发电站

瓜果实业有限公司厂区



红柳河葡萄酒厂展销室





坎儿井龙口



沙漠植物园



胜金水库远眺

吐鲁番车站



大河沿铁路桥



煤窑沟公路桥