

www.jccbs.com

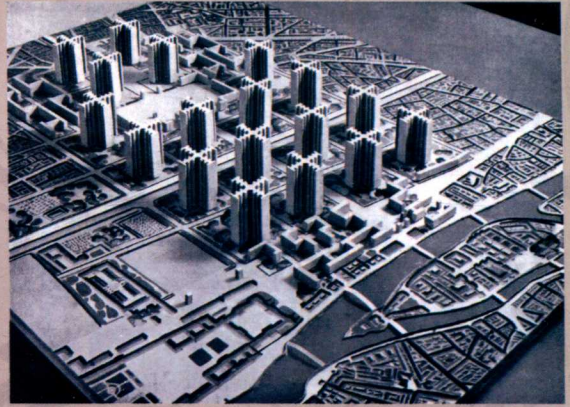
免费课件下载

普通高等院校城乡规划专业系列规划教材

中外城市史

THE URBAN HISTORY OF CHINA
AND FOREIGN COUNTRIES

姚 糖 编著



非外借

中国建材工业出版社

普通高等院校城乡规划专业系列规划教材

中国城市史

2019.1

普通高等院校城乡规划专业系列规划教材

编写说明

1. 中国城市史

中外城市史

The Urban History of China and Foreign Countries

姚 赭 编著

中外城市史

姚 赭 著

本书是“普通高等院校城乡规划专业系列规划教材”之一

ISBN 978-7-112-19320-1

定价：49.00元

印 次：2019年1月第1版

印 数：1000册

开 本：185mm×105mm

印 张：12.5

字 数：320千字

版 次：2019年1月第1版

印 次：2019年1月第1次

定 价：49.00元

网 址：www.ctrip.com

社 址：北京市西城区百万庄大街24号

电 话：(010) 68296900

邮 政：100037

中国建材工业出版社

图书在版编目 (CIP) 数据

中外城市史 / 姚糖编著. — 北京: 中国建材工业出版社, 2019. 1

普通高等院校城乡规划专业系列规划教材

ISBN 978-7-5160-2342-6

I. ①中… II. ①姚… III. ①城市史—世界—高等学校—教材 IV. ①K915

中国版本图书馆 CIP 数据核字 (2018) 第 170805 号

内 容 简 介

本书将中国与西方城市发展过程并行讲授, 按照人类社会的历史发展阶段划分章节, 主要内容为: 早期城市, 自史前时期至公元前 3 世纪东西方城市的形成和发展; 帝国城市, 公元前 3 世纪至公元 10 世纪汉帝国、罗马帝国、唐帝国和阿拉伯帝国城市的发展、繁荣与衰落; 商业城市, 10—15 世纪中国宋元时期和西方中世纪商业城市的兴起和繁荣; 古典主义城市, 13—18 世纪中国明清城市和文艺复兴影响下形成的西方巴洛克—古典主义城市; 近代城市, 西方工业城市的兴起、明清时期中国城市的发展和近代化; 现代主义城市, 西方对现代城市问题的探索。

本书可作为城乡规划专业基础课程教材, 也可作为建筑学、风景园林等相关专业教材, 同时也可供广大从事城乡规划、城市史研究等的相关工作人员参考阅读。

中外城市史

姚 糖 编著

出版发行: 中国建材工业出版社

地 址: 北京市海淀区三里河路 1 号

邮 编: 100044

经 销: 全国各地新华书店

印 刷: 北京雁林吉兆印刷有限公司

开 本: 787mm×1092mm 1/16

印 张: 15.25

字 数: 370 千字

版 次: 2019 年 1 月第 1 版

印 次: 2019 年 1 月第 1 次

定 价: 49.80 元

本社网址: www.jcchs.com, 微信公众号: [zgjcgycbs](https://www.weixin.com/zgjcgycbs)

请选用正版图书, 采购、销售盗版图书属违法行为

版权专有, 盗版必究。本社法律顾问: 北京天驰君泰律师事务所, 张杰律师

举报信箱: zhangjie@tiantailaw.com 举报电话: (010) 68343948

本书如有印装质量问题, 由我社市场营销部负责调换, 联系电话: (010) 88386906

PREFACE

本书基于本人在南昌大学建筑系为建筑学专业和城乡规划专业本科生长期讲授中外城市史、中国建筑史和外国建筑史等课程的经验编撰而成。城市史是一门相对新兴的学科，是城乡规划专业、建筑学专业和其他相关本科专业学习的必备内容，又是教学的难点。现有的两部通行教材《中国城市建设史》和《外国城市建设史》均为名家巨作，内容丰富，卷帙浩繁，但成书时间较早，且目前大部分高校的实际教学时数均较为有限，仅能讲授其中小部分内容。而城市史的学习和理解牵涉非常广泛的社会、历史和环境的背景知识，对当今学生的知识结构提出了挑战。鉴于此，本书不惮浅陋，试图作出以下改进：

1. 大幅度精减教材内容，大体按 64 学时进行编排，将注意力集中在少数各个历史时期中各地的典型城市，以适应目前一般高校的课程体系。

2. 改变传统的分别讲授中国城市发展历程和西方城市发展历程的架构，将中国城市和西方城市放在同一时间轴上进行讲授，以帮助学生正确理解东西方同一时期不同的城市发展理念和模式，建立文化自信。

3. 适当增加对城市兴衰的历史、地理和文化背景的阐述，并增加若干特别重要的历史地图，以帮助学生理解城市发展的复杂性。

4. 根据最近的权威研究成果，更新对各个城市的解读。

5. 大部分城市总平面图均加注指北针和比例尺，使学生建立更明确的城市尺度观念。

上述设想未必正确，也未必都能在书中充分体现，敬希指正。

本书的编撰是一项浩大工程，得到许多同事和学生的参与和帮助。

蔡晴参与撰写第四章之明南京，第五章之景德镇、近代南京，并整理所有插图。

马凯参与撰写第三章之北宋东京、南宋临安、平江府、威尼斯、纽伦堡、吕贝克，第四章之元大都、明清北京、佛罗伦萨、罗马、巴黎、凡尔赛、华盛顿，第五章之天津。

苏东宾参与撰写第二章之平安京，第三章之锡耶纳，第五章之东京。

李岳川参与撰写第三章之泉州。

书中大部分插图均基于可靠版本的图纸重新绘制，工作量十分巨大。参与绘制插图的除上述四位同事之外，还有研究生兰昌剑、翁之韵等，在此对各位同仁一并谨表谢忱。

2018.8.11 于
豫章城南听笛阁

目 录

CONTENTS

第一章 早期城市	1
第一节 美索不达米亚：从乌尔到波斯波里斯	1
一、无边界的国度：美索不达米亚文明的兴起	1
二、乌尔	2
三、巴比伦	4
四、沙罗金	6
五、波斯波里斯	7
第二节 古代埃及：从孟菲斯到阿玛纳	9
一、尼罗河：古代埃及文明的兴起	9
二、孟菲斯	10
三、底比斯	11
四、埃赫塔顿	14
第三节 先秦中国：从郑州商城到咸阳	15
一、至秦帝国统一时的中国早期文明	15
二、郑州商城	17
三、殷墟	18
四、周代都城丰镐和洛邑	20
五、齐临淄	23
六、秦咸阳	24
七、先秦形成的中国城市建设思想	24
第四节 希腊：从德尔菲到米利都	27
一、海和山：古代希腊文明的特征	27
二、圣地：德尔斐	29
三、雅典	31
四、米利都、希波丹姆斯和西方城市规划的开始	35

目 录

第二章 帝国城市	38
第一节 汉帝国及其遗产	38
一、汉帝国的建立和解体	38
二、汉长安	40
三、汉晋洛阳	42
四、曹魏邺城	45
第二节 罗马帝国	46
一、罗马——世界的中心	46
二、罗马城	50
三、庞贝	55
四、提姆加德	57
五、君士坦丁堡	59
第三节 唐帝国	62
一、从北魏到五代十国：汉化游牧民族帝国的兴起与衰落	62
二、北魏洛阳	64
三、隋大兴——唐长安	66
四、隋唐东都	69
五、隋江都——唐扬州	71
六、平安京	74
第四节 阿拉伯帝国	77
一、伊斯兰世界的兴起	77
二、大马士革	77
三、巴格达	79
第三章 商业城市	81
第一节 宋代中国	81
一、华夏文明的顶峰	81
二、北宋东京	83

三、南宋临安	87
四、平江府	91
五、泉州	94
第二节 中世纪欧洲	96
一、中世纪	96
二、威尼斯	99
三、锡耶纳	102
四、纽伦堡	105
五、吕贝克	107
第四章 古典主义城市	110
第一节 元明清帝国的都城	110
一、传统帝国的复兴	110
二、元大都	113
三、明南京	117
四、明清北京	122
第二节 文艺复兴时代的西欧	130
一、文艺复兴	130
二、佛罗伦萨	133
第三节 从巴洛克到古典主义	138
一、巴洛克时代	138
二、罗马	139
三、古典主义	144
四、巴黎	145
五、凡尔赛	149
六、华盛顿	152
第五章 近代城市	156
第一节 工业革命及其后果	156

一、工业革命	156
二、曼彻斯特	157
三、伦敦	162
第二节 古代中国的衰落	169
一、明清时期的中国社会	169
二、景德镇	171
三、平遥	173
四、上海	175
五、天津	183
第三节 传统的对策	187
一、新古典主义	187
二、第二帝国的巴黎	188
三、芝加哥和城市美化运动	192
四、近代南京	197
五、东京	202
第六章 现代主义城市	205
第一节 空想的改革	205
一、新协和村	205
二、田园城市	207
第二节 现代主义的兴起	210
一、现代主义运动	210
二、未来主义	211
三、工业城市	212
四、光明城	213
五、《雅典宪章》	216
六、广亩城	217
七、城市分区控制	219

第一章 早期城市

第三节 第二次世界大战后西方的城市重建与发展	222
一、第二次世界大战	222
二、欧洲的重建：勒阿弗尔	223
三、美国的郊区化：莱维敦	225
四、英国的新城运动：哈洛	226
参考文献	229

第一章 早期城市

自史前时期至公元前3世纪东西方城市的形成和发展

从人类最初开始聚居,到公元前3世纪,是城市发展的早期阶段。城市从无到有,从松散的聚落到严密的设防城市,从随意分布的建筑到街道、广场的形成,从大小相近的房舍到规模巨大的宫殿,城市获得了它最基本的形态,并且开始形成关于城市建设和发展的思想。

第一节 美索不达米亚:从乌尔到波斯波里斯

一、无边界的国度:美索不达米亚文明的兴起

一般认为,今日所谓之文明,开始于大约1万年前,即约公元前8000年,首先在美索不达米亚(Mesopotamia),然后在尼罗河下游、印度河流域发生,并逐渐影响到整个东地中海沿岸地区;稍晚,在中国也出现了文明的曙光。

在上述日期之前的历史,被称为“史前史”,其特征不在于传说中的历史与考古学所见到的历史之间无法建立有效的联系,至今仍然是人类历史中暗昧不明的部分。

史前时期,人类开始形成聚落。聚落的形成,和定居农业的出现一样,是文明的标志之一。此一时期,人类尽管已开始进入文明阶段,但生产力尚极为低下,活动范围狭小,每个聚落本身规模极小,获得供应的地域也极小,聚落的形态也极为简单。基本在世界范围内,史前聚落的形态都是非常类似的,即略呈圆形的围合形态,或许在中央有聚落领导人的较大的居所或为公共服务的建筑物。

美索不达米亚指西亚的两河流域,即几乎平行的幼发拉底河(Euphrates River)和底格里斯河(Tigris River)流域,是被大片高原与沙漠包围起来的一条狭长的河谷平原(图1-1-1)。这片区域的西面是叙利亚沙漠(Syrian Desert),北部是土耳其的托鲁斯山脉(Taurus Mountains),东部是伊朗的扎格罗斯山脉(Zagros Mountains),南边濒临波斯湾。幼发拉底河和底格里斯河均发源于托鲁斯山脉,随后几乎平行地向东南方向流入波斯湾,沿河形成的冲积平原就是美索不达米亚。

以今天的巴格达一线为界,可将美索不达米亚分为南北两部分。北部地形为高地,自然资源和降雨相对丰富,以这里为中心,在公元前1600年产生了名为亚述的军事帝

国；南部地形为低地，缺乏石头、木材、金属之类的材料，年降雨量不足 200 毫米，当地人们使用灌溉进行农业生产，丰收的农产品使城市得以发展。但高原上的各种游牧民族不断进入富庶的两河流域，使这一地区的统治权时常易手，文明不断遭受洗劫，从而使其发展既呈现出不连续的阶梯状，同时也较为迟缓而不完整，而其历史也呈现出极度混乱的状态。



图 1-1-1 公元前 8000 年的美索不达米亚 (据《钱伯斯世界历史地图》绘制)

公元前 3500 年左右，在两河下游产生了苏美尔文明，之后逐渐向两河中游扩展，到公元前 1900 年之后兴起巴比伦帝国。之后，有多个游牧民族入侵巴比伦，使这一帝国的统治者多次更替，但始终维持着美索不达米亚文明中心的地位。

公元前 3000 年以后，在两河上游的山区，游牧民族亚述人逐渐成为一支强大力量。到公元前 1100 年之后，亚述帝国日益强盛，将疆界向西扩张到地中海东岸，并向东控制了整个美索不达米亚。

公元前 612 年，亚述帝国在内部反抗和外部入侵的双重打击下灭亡。在两河中下游地区建立了新巴比伦王国。

公元前 6 世纪，在美索不达米亚西面的伊朗高原兴起的波斯帝国，公元前 539 年占领巴比伦，控制了整个两河流域，美索不达米亚文明独立发展的历史至此结束。在波斯帝国灭亡后，该地成为希腊化地区，后来又被罗马帝国征服，最终成为阿拉伯帝国的核心地区。

二、乌尔

乌尔 (Ur) 位于两河下游地区，当时濒临幼发拉底河流入波斯湾的河口。由于河道和海岸线的变迁，今天它的遗址已经远离海岸，位于伊拉克南部大城市纳西里耶

(Nasiriyah) 西南方约 16 公里的沙漠中, 紧邻规模巨大的阿里空军基地。这里尽管今天看上去几乎是不毛之地, 但的确是苏美尔文明的发源地。

从公元前 5000 年有人在两河下游定居开始, 到公元前 1900 年之前, 为西亚文明的萌芽期。幼发拉底河和底格里斯河时常泛滥, 在两河下游地区堆积起肥沃的冲积平原。在这里, 发生了所谓“农业革命”。苏美尔人建造了人类最早的灌溉系统, 形成最初的定居农业, 从而开启了文明时代。许多人类文明最重要的发明都出现于这一时期, 如楔形文字、陶轮、帆船、耕犁以及砖和砖拱券等。

乌尔大约在公元前 3000 年前后成为苏美尔人的中心城市, 有大约 1 万人口, 筑有内外两道城墙。在历史上, 乌尔第一次把紧密的建筑群和敞开的自然环境隔开, 也是第一次把统治者和他的臣民隔开, 成为最早的设防城市(图 1-1-2)。外城呈卵形, 南北最长约 1000 米, 东西最宽约 600 米, 面积达 1 平方公里, 为居民区, 建筑密集, 主要为住宅, 街道宽约 3 米。内城位于外城北部, 形状较方整, 内部较开阔, 包括宫殿、陵墓和观象台等。



图 1-1-2 乌尔总平面图(据《世界城市史》绘制)

美索不达米亚下游平原缺乏天然石材, 因此夯土和砖成为主要的永久性建筑材料。观象台是乌尔城内最为宏大的建筑物, 也是人类历史上最早的大型建筑物之一, 约建于公元前 2125 年, 用于祭祀天体和高山, 由夯土和土坯砖建成。此种祭祀及其建筑形式起源于何时无法考证, 在波斯时代即已消失, 只留下了通天塔的传说。它是一座梯台式建筑, 底边 62 米×43 米, 残高约 21 米。除顶层有祭祀建筑外, 其余均为实心体, 由坡道逐级登临。

除了发达的农业, 乌尔也是波斯湾沿岸最为重要的商业港口, 所有通过海路进入美索不达米亚的物资都在乌尔中转, 因此在外城内部西侧和北侧各设有一处码头, 通过水道穿过城墙进入港池, 可能设有水门。

美国历史学家昌德勒 (Tertius Chandler) 认为, 乌尔在公元前 2030 年前后是世界上最大的城市, 有 6.5 万人口。这一数字未必确切, 但这时乌尔至少是世界上的最大城市之一。

在公元前 21 世纪末, 乌尔王朝最终覆灭, 两河下游地区从此陷入分裂, 乌尔失去了政治中心城市地位。尽管如此, 它仍然是波斯湾沿岸的主要港口, 此后很长一段时间仍是两河下游的重要城市之一。根据《圣经·旧约》记载, 大约在公元前 20 世纪的某个时期, 希伯来人亚伯兰 (Abram) 出生于此, 后来得到上帝的指示, 成为希伯来人的族长, 率领族人从这里迁往巴勒斯坦, 在 75 岁时改名为亚伯拉罕 (Abraham), 后来先后被犹太教、基督教和伊斯兰教奉为先知, 在《古兰经》中写作易卜拉欣 (Ibrahim), 是传说中希伯来民族和阿拉伯民族的共同祖先。

公元前 6 世纪前期, 即新巴比伦王国统治两河中下游地区时期, 乌尔城进入最后的繁荣时期, 城市和公共建筑都得到整修。但大约在公元前 550 年之后, 乌尔城迅速衰落, 可能是由于波斯湾出海口的泥沙淤积, 幼发拉底河下游改道, 使得贸易线路离开了乌尔, 并且造成严重的水灾和持续的干旱。至公元前 500 年, 乌尔已几乎成为一座空城。

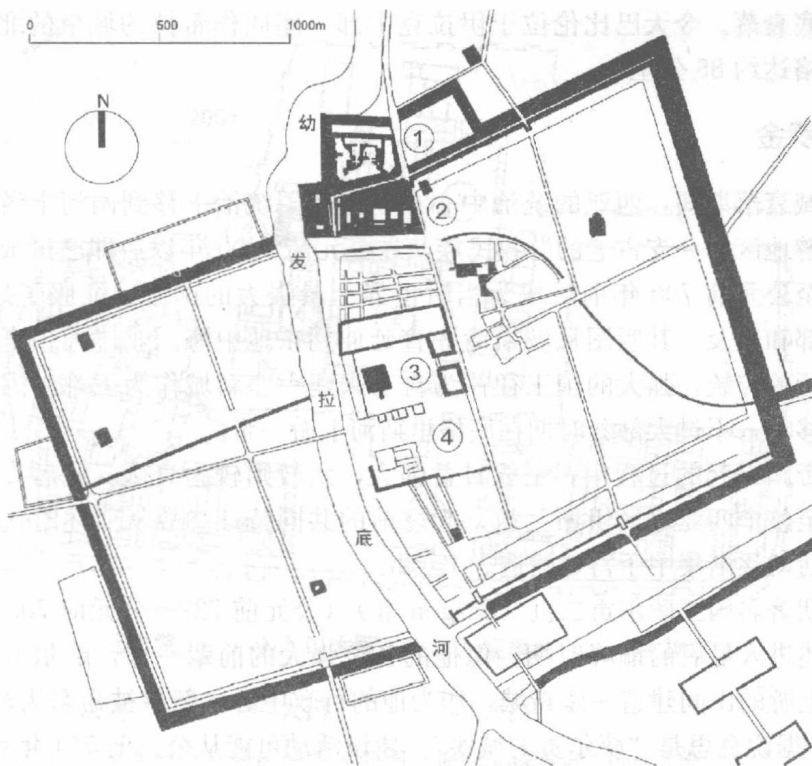
三、巴比伦

公元前 1900 年前后, 一支来自阿拉伯半岛的半游牧民族阿莫里特人 (Amorites) 进入两河中游地区, 在幼发拉底河畔占据了一座名为巴比伦 (Babylon) 的小城邦。巴比伦第一王朝的第六代君主汉穆拉比 (Hammurabi) (公元前 1790—公元前 1750 年在位) 统治时期, 征服了阿卡德人和苏美尔人, 继承了他们的文化, 统一了两河中下游地区, 建立起巴比伦帝国。从公元前 1900 年至公元前 1100 年, 以巴比伦为中心的帝国, 尽管统治者不断更替, 但一直是整个西亚地区最强大的国家。两河中下游地区从此被称为巴比伦尼亚 (Babylonia), 而这座城市本身则被传说为富庶、豪华和壮丽之城, 这一传说通过东地中海一直流传到欧洲, 后来又通过基督教流传到全世界。

汉穆拉比是美索不达米亚最伟大的统治者之一, 为了更有效地进行统治, 他颁布了著名的《汉穆拉比法典》, 此法典共 282 条, 刻在一块高 2.25 米的黑色玄武岩石柱上, 是迄今发现的最早的成文法, 现藏于卢浮宫。据说按照他亲自主持的规划, 对巴比伦城进行了完全的重建, 为此后持续一千多年的伟大城市奠定了基础。汉穆拉比将这座城市建设成一个 1.5 公里×2.5 公里的长方形, 由坚固的城墙包围, 被幼发拉底河分为东西两部分, 河上可能建有至少 1 座桥梁, 可能是世界上最早真正意义上的跨河城市 (图 1-1-3)。城市中央部分为内城, 内有宫殿和神庙。在内城附近, 分别以大型的神庙为中心, 形成主要的市场区域。

公元前 1100 年以后, 两河上游地区的亚述帝国 (Assyria) 进入强盛时期, 巴比伦城一度衰落。公元前 689 年, 巴比伦发生反对亚述统治的暴动。为镇压暴动, 亚述统治者下令彻底摧毁巴比伦城, 据说城墙、寺庙和宫殿都被夷为平地。不过这一举动几乎立即遭到美索不达米亚各地首领的一致谴责, 巴比伦城得到重建, 而亚述则逐渐走上了下坡路。公元前 626 年, 巴比伦的首领宣布独立, 建立新巴比伦王国。公元前 612 年, 亚述帝国灭亡。此后, 在新巴比伦王国统治下, 巴比伦城迅速复兴。

大约在公元前 605 年至公元前 562 年之间, 尼布甲尼撒二世 (Nebuchadnezzar II) 统治新巴比伦王国期间, 在巴比伦城大兴土木, 进行了大量的建设, 城市发展进入巅



①伊什塔门 ②空中花园 ③观象台 ④内城

图 1-1-3 巴比伦总平面图 (据《世界城市史》绘制)

峰时期。他加固了城墙，扩建了城门，尤其是易受来自北方的游牧民族攻击的北门伊什塔门 (Ishtar Gate)，被他重建成几乎是一座要塞，由内外两座门组成，之间以瓮城夹道连接。外门的尺寸达到约 40 米宽，14 米高，内门更大，同时它又成为一座装饰华丽的大门，用色彩艳丽的琉璃砖贴面，拼贴成各种图案。在巴比伦彻底衰落之后，这座城门逐渐被埋在沙漠中，在被遗忘 2300 年后，在 20 世纪早期由德国建筑师考德威 (Robert Koldewey) 经 10 余年发掘，逐步重现，全部运回柏林。外门在柏林帕加蒙博物馆 (Pergamonmuseum) 重新组装，1930 年开放参观。内门因尺寸过大，至今仍以散件形式储藏在该博物馆的地下室。在城内北部靠近伊什塔门的位置，据说为了娱乐他的某位妃子，兴建了著名的“空中花园”，被后来的希腊人希罗多德 (Herodotus) 称为世界奇迹之一，实际上“空中花园”是一座顶部配置绿化的夯土城堡，据说采用了机械抽水技术以灌溉绿化和制造水景。

公元前 539 年，波斯帝国占领巴比伦，新巴比伦王国灭亡。这一事件标志着两河流域历史独立发展的结束，这一地区此后被各种外族入侵和统治，直至公元 7 世纪阿拉伯人入侵并建立统治。尽管如此，巴比伦在波斯统治期间仍然是两河中下游地区的首府，是帝国的文化和经济中心，甚至一度成为波斯帝国的行政首都。到公元前 400 年前后，巴比伦城的人口达 20 万人。

公元前 331 年，来自希腊半岛的马其顿 (Macedon) 军队在著名统帅亚历山大大帝 (Alexander the Great) 率领下占领了巴比伦，将这里作为他们统治和攻略东方的基地，使巴比伦进入最后的辉煌时期。在征服印度之后，亚历山大于公元前 324 年返回巴比伦，第二年突然去世。他的部将们随即发生冲突，开始了一个漫长的动乱时期，这座

城市从此彻底衰落。今天巴比伦位于伊拉克中部一座叫作希拉的城市的北郊，北距伊拉克首都巴格达约 85 公里。

四、沙罗金

巴比伦城衰落期间，西亚的统治中心在亚述帝国统治下移到两河上游地区。亚述人是两河上游地区的一支古老的游牧民族，在公元前 3000 年以后即已形成国家，此后时有兴衰，至公元前 700 年前后成为当时世界上最强大的国家，征服了地中海东岸、小亚细亚东部和埃及，其版图从波斯湾一直延伸到东地中海。亚述人一直保持着游牧民族居无定所的传统，强大的国王往往为自己兴建一座新城作为王都，因此其统治中心曾经多次移动，不过大部分时期在底格里斯河上游一带。

在亚述帝国兴起的进程中，王权日益强大，宗教则较为衰微。此后，这成为美索不达米亚乃至整个西亚地区伊斯兰教兴起之前的共同特征。故从亚述时代以后，西亚主要的建筑活动逐渐集中于宫廷建造。

亚述后期著名国王萨尔贡二世 (Sargon II) (公元前 722—公元前 705 年在位) 统治时期，亚述进入最后的巅峰时期。像他的各位强大的前辈一样，萨尔贡二世决定在底格里斯河上游的山间建造一座新城，作为他的行政中心。新城被命名为沙罗金 (Dur Sharrukin)，据说意思是“萨尔贡的城堡”。建设活动可能从公元前 721 年就已经开始。公元前 717 年，萨尔贡二世下令开始建设宫殿，从他的宏大帝国各地征调材料和工匠，也征发囚犯和流放犯人。

该城近似正方形，边长约 1760 米×1635 米，设防面积约 2.88 平方公里 (图 1-1-4)。城墙厚约 50 米，高约 20 米，四面一共设有 157 座马面，开有 7 座城门，防卫能力非常突出。城墙北部中央部分向城内外展宽突出，成为一个巨大的土台 (图 1-1-5)，面积约 9 公顷，其上为王宫，东南面为主入口，大门采用两河下游的典型样式，4 座高大的方形碉楼夹着 3 个拱券门洞。内有大院，外朝即行政中心在大院的东北侧，轴线相对主入口旋转 90 度。内廷即宫廷部分在北面，在城墙上另有入口。西南是观象台和其他祭祀建筑。基础墙为石砌，墙体本身为土坯，厚度达 3~8 米。一般建筑贴砖和琉璃砖，重要建筑用石板做墙裙并施以雕刻。

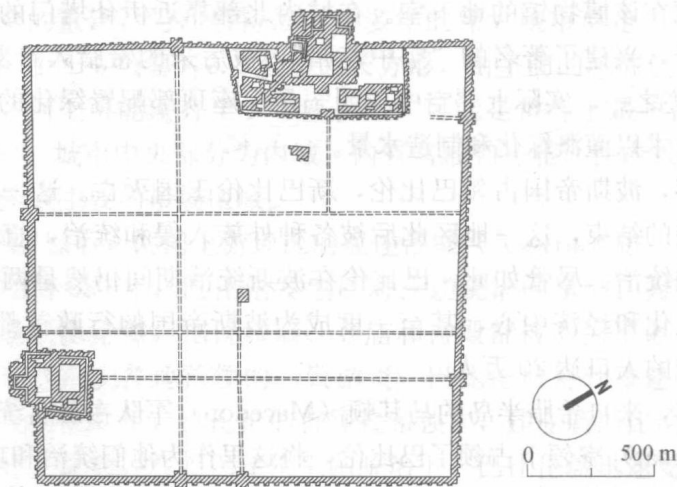


图 1-1-4 沙罗金总平面图 (据 Khorsabad, Part 2 绘制)

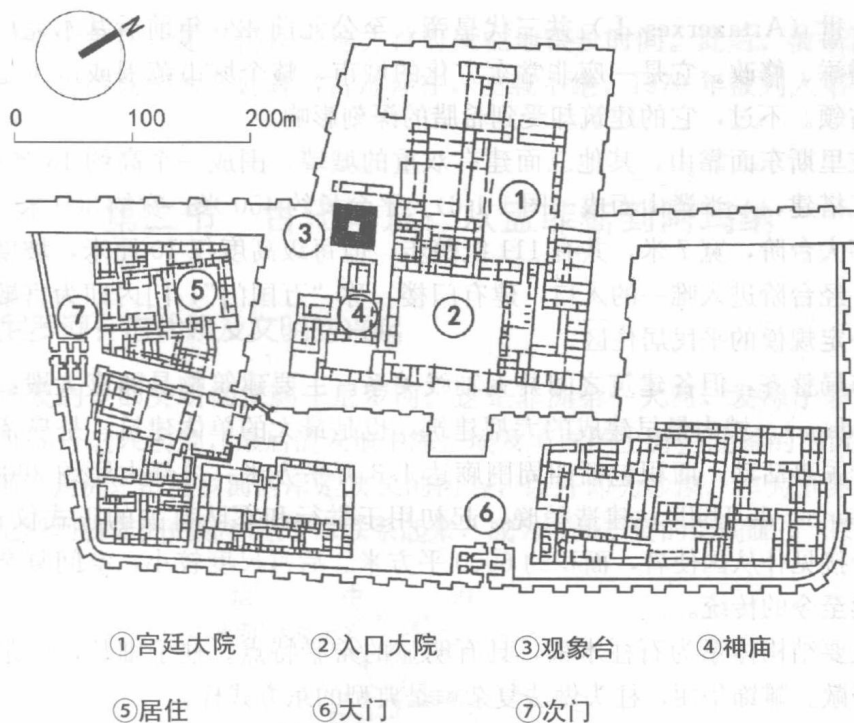


图 1-1-5 沙罗金宫殿区域总平面图 (据 Khorsabad, Part 2 绘制)

公元前 706 年, 尽管建设活动还没有完成, 萨尔贡二世已经率领他的人马迁入宫廷居住, 但人口规模可能有限, 城内还住了相当数量的囚犯和流放犯人。不过第二年, 萨尔贡二世突然去世, 他的继承人中止了建设活动, 将王都迁往南面约 20 公里的古城尼尼微。沙罗金就此被放弃, 在亚述帝国崩溃后彻底湮灭, 直至 19 世纪被法国考古学家发现。现在这里是一座小村庄, 名叫霍尔萨巴德。

五、波斯波里斯

波斯人原本是伊朗高原上的一些分散的游牧民族。公元前 8 世纪, 高原北部一些叫作米底人 (Medes) 的部落控制了高原的大部分, 号称米底王国, 与亚述帝国长期作战。波斯南部的一个部落头领居鲁士二世 (Cyrus II) 在公元前 559 年带领波斯南部诸部落征服了米底王国, 并立即开始同时向东西两面扩张。向东的扩张直到喜马拉雅山麓, 向西的扩张直到东地中海, 征服了美索不达米亚、埃及、小亚细亚乃至巴尔干半岛西南部, 直至遇见希腊人为止。公元前 539 年, 波斯攻陷巴比伦, 标志着波斯帝国的开始。居鲁士二世因此后来被称为居鲁士大帝 (Cyrus the Great)。

波斯帝国第三代皇帝大流士一世 (Darius I) 自公元前 518 年开始, 在波斯西南部的扎格罗斯山区建造波斯波里斯 (Persepolis), 作为帝国的正式首都或者礼仪首都。此前, 波斯帝国已经有四座都城, 居鲁士二世建立的帕萨尔加德 (Pasargadae), 位于波斯南部, 是波斯帝国的第一座首都; 米底王国的都城埃克巴塔那 (Ecbatana), 位于波斯西北部, 被波斯征服后成为夏都; 巴比伦, 被波斯征服后成为主要的都城; 苏萨 (Susa), 位于波斯西部通往美索不达米亚的要道上, 从波斯第二代皇帝冈比西斯二世 (Cambyses II) 起成为冬都。波斯波里斯因此实际上可以理解为波斯皇帝的一座离宫, 设防面积很小, 仅约 13 公顷。从大流士一世开始, 经薛西斯一世 (Xerxes I)、阿尔