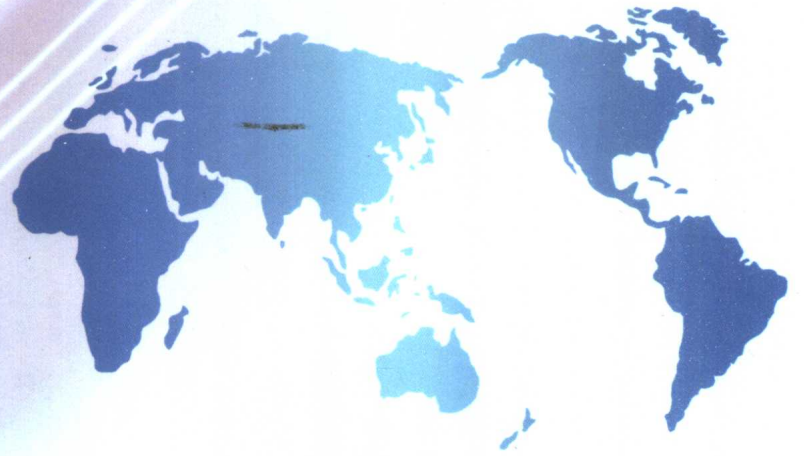


SHIJIE FENGUO DITUJI



世界分國地圖集

星球地图出版社



SHIJIE FENGUO DITUJI

世界分国地图集

SHIJIE FENGUO DITU JI



星球地图出版社

图书在版编目 (CIP) 数据

世界分国地图集 / 星球地图出版社编. - 北京: 星球地图出版社, 2003.1
ISBN 7-80104-666-8

I. 世… II. 星… III. 世界地图-地图集
IV. K991

中国版本图书馆CIP数据核字 (2002) 第018392号

世界分国地图集

※

星球地图出版社出版发行

(北京市北三环中路 69 号 邮政编码 100088)

解放军第一二零六工厂印刷 新华书店经销

※

2003 年 1 月第 1 版 2003 年 5 月修编第 2 次印刷

开本 850 × 1168 毫米 1/16 16 印张

印数: 5001-10000

定价: 58.00 元

编辑说明

《世界分国地图集》主要供各级党政军机关公务人员、企事业单位和具有中等以上文化水平的读者，在了解和研究国际形势，学习世界地理知识，进行国际交往时参考使用。

图集设置了世界图、洲图、洋图、地区图、分国图、城市图，以及文字说明等内容。世界图从宏观出发，设置了反映世界政治、自然景观和其他人文要素等专题图。分国图是本图集的重点，它较详细、突出地表示世界各国的一级行政区划、居民地人口等级、主要铁路、公路、航海等交通要素。各国配有文字说明，较系统地介绍各国国土、人口、历史、民族、语言、自然资源以及工农业状况、当前的经济水平、国防力量和地图难以展示的内容。

图集力求在图幅设置、结构编排、内容选取、表示方法、制印工艺等方面，做到科学性、系统性、艺术性、实用性的和谐统一。在分国图中，用分国设色较详细地反映了各国的行政区划，提高了地图的实用性和可读性。各国的文字说明，随主图编排在同一幅面上，发挥了图文效应，既做到图文并茂，又方便了阅读。图集重点突出，层次分明，色彩明快和谐，清晰易读，实用效果好。

图集涉及地理区域广泛，信息量大。在编制中，除充分利用了总参测绘局的地图资料外，还参考了国内外多种最新版本的图集、专题地图、各种年鉴和有关读物，资料翔实、现势性强。

图集在编制和出版的过程中，得到许多单位和同仁的关心、支持和帮助，在此表示衷心感谢。但由于我们的水平有限，资料收集和应用还不充分，错漏和不足之处在所难免，敬请读者批评指正。

编者

JS(2002)01-120

主 编	江永欣	窦益山					
副 主 编	陈荣观	王继祥	柳红军	高小玲			
编 辑	马桂菊	周 毅	隋玉秀	惠芳梅	张 川	邵南钺	
	杜志平	吴茂乔	田 蔚	刘俊卿	潘曰实	孟 晶	
	王世晓	商伟凡	王晓林	薛志勇	任树敬	郎关富	
	李旭瑞	金宏良					
地 图 编 绘	孙晓玉	杨 磊	赵应娟	张 莉	董洪霞	高 帅	
	杨 帆	陈晋汶	夏 飞	陈彦民	胡群英	李 勇	
	姬天龙	乔冬香	王安贫	王玉琴	路创兵	杨远清	
	周传春	袁 冰	魏 镁	朱筱虹	赵彦庆	阎晓军	
	俞颖颖	苏志军	方 丽	陈绍琴	林 芳	李九章	
	夏英荣	龚振华	张 洁	古代伦	赖晓红	杨 程	
	张 利	谢嗣荣					
审 校	李淑芳	陈振国	李敬华	陈洪福	陈美萍	陈 皓	
	张明祥	乔予民	杨建中	陈杏英	秦予安	周美玲	
	王雪霞	寿幸禄	刘仁军				
审 定	杜志平	刘爱珍					
工 艺 设 计	董文俊	高建萍					

ISBN 7-80104-666-8/K · 496

定价：58.00 元

目 录			
1	图例		
2-3	世界政区	1:88 000 000	
4-5	世界地势		
6-7	世界主要国际机构与区域性组织	1:88 000 000	
8-9	世界旅游(世界文化与自然遗产)	1:88 000 000	
10	世界人口	1:132 000 000	
11	世界时区	1:170 000 000	
12-13	亚洲政区	1:40 000 000	
14-15	亚洲地势	1:40 000 000	
16-17	中华人民共和国	1:22 000 000	
18-19	中华人民共和国东北部	1:8 500 000	
20-21	中华人民共和国东南部	1:8 500 000	
22-23	中华人民共和国西南部	1:8 500 000	
24-25	中华人民共和国西北部	1:9 500 000	
26-27	北京		
28	天津		
29	上海		
30	重庆		
31	香港岛·九龙		
32	澳门半岛		
33	蒙古	1:10 000 000	
34-35	朝鲜 韩国	1:3 500 000	
36-37	日本	1:7 000 000	
38	东京		
39	大阪		
40	宗谷海峡和津轻海峡	1:5 000 000	
	朝鲜海峡	1:3 000 000	
41	巴士海峡和巴林塘海峡	1:3 000 000	
	望加锡海峡	1:6 000 000	
42-43	东南亚地区	1:17 000 000	
44-45	菲律宾	1:5 300 000	
46-47	印度尼西亚 马来西亚 东帝汶	1:14 000 000	
48	马来半岛和马六甲海峡	1:4 600 000	
49	文莱	1:1 300 000	
	新加坡	1:300 000	
50-51	越南 老挝 柬埔寨	1:5 000 000	
52-53	泰国	1:5 000 000	
54-55	缅甸		1:5 700 000
56	尼泊尔 锡金 不丹		1:5 000 000
57	孟加拉国		1:3 500 000
58-59	印度		1:12 000 000
60	新德里 加尔各答		
61	马尔代夫		1:8 000 000
	斯里兰卡		1:4 000 000
62-63	巴基斯坦		1:6 500 000
64	阿富汗		1:6 000 000
65	吉尔吉斯斯坦 塔吉克斯坦		1:5 000 000
66-67	哈萨克斯坦		1:8 500 000
68	乌兹别克斯坦 土库曼斯坦		1:7 500 000
69	格鲁吉亚 亚美尼亚		
	阿塞拜疆		1:3 800 000
70-71	伊朗		1:7 000 000
72-73	伊拉克		1:4 000 000
	科威特		1:2 000 000
74-75	沙特阿拉伯		1:8 000 000
75	巴林 卡塔尔		1:4 000 000
76	阿拉伯联合酋长国 阿曼		1:6 000 000
77	波斯湾和霍尔木兹海峡		1:5 600 000
78	也门		1:6 000 000
79	叙利亚 黎巴嫩 约旦		1:4 100 000
80	巴勒斯坦地区		1:2 200 000
81	塞浦路斯		1:1 300 000
	伊斯坦布尔海峡和恰纳卡莱海峡		1:2 000 000
82-83	土耳其		1:4 600 000
84-85	欧洲政区		1:18 000 000
86-87	欧洲地势		1:18 000 000
88-89	挪威 瑞典 芬兰		1:6 000 000
	斯瓦尔巴群岛 扬马延岛		
90-91	奥斯陆 斯德哥尔摩		
	赫尔辛基		
	冰岛		1:3 000 000
92	波罗的海		1:8 000 000
93	爱沙尼亚 拉脱维亚 立陶宛		1:4 000 000
94-95	俄罗斯		1:22 000 000
96-97	俄罗斯东南部		1:13 000 000
98-99	俄罗斯西部		1:11 000 000
100	莫斯科		







101	白俄罗斯	1:3 200 000	144-145	非洲政区	1:36 000 000
102-103	乌克兰 摩尔多瓦	1:4 200 000	146-147	非洲地势	1:36 000 000
104-105	波兰	1:3 000 000	148	埃及	1:6 500 000
106-107	捷克 斯洛伐克 匈牙利	1:2 700 000	149	苏伊士运河	1:1 100 000
108-109	德国	1:2 800 000		开罗	
110	柏林		150-151	突尼斯 利比亚	1:7 300 000
111	丹麦	1:2 000 000	152-153	摩洛哥 阿尔及利亚	1:9 000 000
112-113	荷兰 比利时 卢森堡	1:1 500 000	154	西撒哈拉 毛里塔尼亚	1:8 000 000
114-115	英国 爱尔兰	1:4 500 000	155	塞内加尔 几内亚比绍 冈比亚	1:4 500 000
116	伦敦			佛得角	1:6 000 000
117	英吉利海峡和多佛尔海峡	1:2 800 000	156-157	马里 布基纳法索	1:7 500 000
118-119	法国	1:4 000 000	158-159	几内亚 塞拉利昂 利比里亚	
	摩纳哥			科特迪瓦	1:4 100 000
120	巴黎		160	加纳 多哥 贝宁	1:5 000 000
121	奥地利	1:2 500 000	161	尼日尔	1:8 000 000
122	瑞士	1:1 500 000	162	尼日利亚	1:8 000 000
123	日内瓦		163	赤道几内亚 加蓬	
	列支敦士登	1:250 000		圣多美和普林西比	1:5 000 000
124-125	西班牙 葡萄牙	1:4 500 000	164-165	乍得 喀麦隆 中非	1:8 500 000
	亚速尔群岛		166-167	苏丹	1:7 300 000
	马德拉群岛		168-169	埃塞俄比亚 厄立特里亚	1:7 000 000
	加那利群岛			吉布提	1:3 000 000
126	马德里		170	索马里	1:7 000 000
	里斯本		171	塞舌尔	1:7 000 000
127	圣马力诺	1:200 000		曼德海峡	1:4 000 000
	安道尔	1:500 000	172-173	乌干达 肯尼亚 卢旺达 布隆迪	
	马耳他	1:280 000		坦桑尼亚	1:7 000 000
128-129	意大利	1:4 000 000	174-175	刚果 刚果民主共和国	1:8 500 000
130	罗马		176-177	安哥拉 赞比亚	1:7 500 000
	梵蒂冈		178	马拉维 莫桑比克	1:8 000 000
131	保加利亚	1:2 200 000	179	科摩罗 马达加斯加	1:9 000 000
132-133	罗马尼亚	1:2 300 000		留尼汪岛	1:1 500 000
134-135	塞尔维亚和黑山	1:1 600 000		毛里求斯	1:31 000 000
136-137	斯洛文尼亚 克罗地亚			毛里求斯岛	1:1 500 000
	波斯尼亚和黑塞哥维那	1:2 000 000	180-181	纳米比亚 博茨瓦纳	
138-139	希腊	1:3 500 000		津巴布韦	1:7 000 000
140	阿尔巴尼亚 马其顿	1:2 000 000	182-183	南非 斯威士兰 莱索托	1:6 000 000
141	直布罗陀海峡	1:500 000		圣赫勒拿	
	直布罗陀			阿森松岛	1:500 000
142-143	地中海地区	1:11 000 000		圣赫勒拿岛	1:500 000
				爱德华王子群岛	1:1 000 000






184-185	大洋洲政区	1:42 000 000		圣基茨和尼维斯联邦 多米尼克国	
186-187	大洋洲地势	1:42 000 000		马提尼克 瓜德罗普	
188-189	澳大利亚	1:17 000 000	222	加勒比海诸岛国家和地区(三)	1:1 000 000
190	悉尼 墨尔本			圣文森特和格林纳丁斯 阿鲁巴	
191	巴布亚新几内亚 所罗门群岛	1:10 000 000		巴巴多斯 特立尼达和多巴哥	
192-193	新西兰	1:4 500 000		格林纳达 荷属安的列斯	
194-195	大洋洲国家和地区(一)	1:20 000 000	223	加勒比海地区	1:17 000 000
	密克罗尼西亚联邦 基里巴斯				
	马绍尔群岛 帕劳 瑙鲁		224-225	南美洲政区	1:34 000 000
	威克岛 豪兰岛和贝克岛		226-227	南美洲地势	1:34 000 000
	北马里亚纳群岛 关岛		228-229	哥伦比亚 委内瑞拉	1:7 500 000
196-197	大洋洲国家和地区(二)	1:20 000 000	230-231	厄瓜多尔 秘鲁	1:6 000 000
	瓦努阿图 图瓦卢 斐济群岛		232	玻利维亚	1:7 500 000
	萨摩亚 汤加 新喀里多尼亚		233	圭亚那 苏里南 法属圭亚那	1:5 000 000
	库克群岛 法属波利尼西亚		234-235	巴西	1:18 000 000
	皮特凯恩 美属萨摩亚		236-237	阿根廷 智利	1:12 000 000
			238	巴拉圭 乌拉圭	1:7 000 000
198-199	北美洲政区	1:34 000 000	239	麦哲伦海峡	1:5 000 000
200-201	北美洲地势	1:34 000 000		马尔维纳斯群岛(福克兰群岛)	1:1 800 000
202-203	加拿大	1:19 000 000			
	圣皮埃尔和密克隆		240-241	太平洋	1:60 000 000
204-205	渥太华 蒙特利尔 多伦多 温哥华		242	大西洋	1:70 000 000
	格陵兰	1:15 000 000		百慕大群岛	
206-207	美国	1:14 000 000	243	印度洋	1:58 000 000
208-209	美国东海岸	1:8 000 000		凯尔盖朗群岛 克罗泽群岛	
210	圣弗朗西斯科附近		244	北冰洋	1:35 000 000
	洛杉矶		245	南极洲	1:35 000 000
211	纽约				
212-213	墨西哥	1:8 800 000	246	地图投影知识	
214	危地马拉 伯利兹 萨尔瓦多	1:3 500 000	247	世界气候类型表	
215	洪都拉斯 尼加拉瓜	1:4 000 000	248	世界地理信息资料表(世界之最选)	
216	哥斯达黎加 巴拿马	1:4 000 000	249	世界部分国家货币名称及与美元	
217	巴拿马运河	1:400 000		汇率一览表	
	巴拿马城				
218-219	巴哈马 古巴	1:4 000 000			
220	加勒比海诸岛国家和地区(一)	1:3 500 000			
	牙买加 海地 多米尼加共和国				
	开曼群岛 波多黎各				
	维尔京群岛				
221	加勒比海诸岛国家和地区(二)	1:1 000 000			
	安提瓜和巴布达 圣卢西亚				

图 例



居 民 地

分 国 图



-  人口400万以上
(平面图形大于3×3mm 时用真形)
-  人口100-400万
-  人口30-100万
-  人口10-30万
-  人口1-10万
-  人口1万以下

- 北京** 首都、首府
- 南京** 一级行政中心
人口100万以上城市
- 深圳** 中国地级市
人口10-100万城市
- 满洲** 其余城镇
-      行政中心



总 图 洲 地 势 图



-  华盛顿 首都、首府
-  大阪 主要城市



洲 政 区 图

-  巴黎 首都、首府
-  圣保罗 主要城市





境 界





-  国界、未定国界
-  一级行政区界





-  特种地区界
-  军事分界线

-  洲界、专题图洲界
-  专题图国界(未定国界)、地区界











交 通











-  铁路、建筑中铁路
-  高速、高等级公路
-  主要公路
-  其他公路

-  隧 道
-  架 空 索 道
-  汽车及火车轮渡线
-  山 隘

-  输油(气、水)管道
-  航 海 线
至上海590(1070)
-  机 场 及 港 口
-  长 城





水 系、地 形 和 其 他





-  常水河及时令河
-  水 库 及 坝
-  运 河 及 沟 渠
-  地下河、瀑布及流向
-  淡 水 湖 及 咸 水 湖
-  沼 泽 及 盐 沼 泽
-  海岸线、岸滩及防坡堤
-  海 洋 浮 冰 界
-  海 洋 永 冰 界
-  大 陆 冰




-  珊 瑚 礁
-  井 及 泉
-  灯 塔 及 航 标
-  沉 船
-  干 河 及 干 湖
-  雪 山
-  沙 漠
-  火 山 及 高 程(米)
3654
-  山 峰 及 高 程(米)
3654
-  低 于 海 平 面 的 陆 地 高 程、高 程 点 及 高 程(米)
-155 3654

-  低 于 海 平 面 的 水 面 高 程、海 深(米)
-132 3654
-  世 界 文 化 和 自 然 遗 产
-  名 胜 及 古 迹
-  国 家 公 园 及 自 然 保 护 区
-  海 上 禁 区
-  海 上 油、气 区
-  油 井 及 气 井
-  地 磁 极
-  科 学 考 察 站

城 市 图

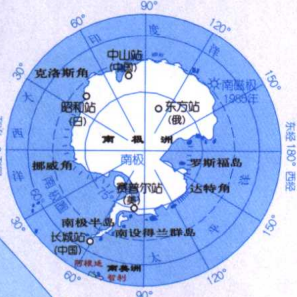
-  街 区
-  主 要 街 道
-  次 要 街 道
-  高 速 公 路

-  铁 路 及 车 站
-  立 交 桥
-  隧 道
-  桥、坝及闸

-  体 育 场
-  单 位、景 点 及 重 要 建 筑 物
-  渡 口

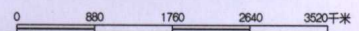
世界政区





- ① 梵蒂冈
- ② 圣马力诺
- ③ 安道尔
- ④ 特立尼达
- ⑤ 瑞士
- ⑥ 立陶宛
- ⑦ 卢森堡
- ⑧ 拉脱维亚
- ⑨ 爱沙尼亚
- ⑩ 圣马力诺
- ⑪ 摩纳哥
- ⑫ 马耳他
- ⑬ 梵蒂冈
- ⑭ 圣马力诺
- ⑮ 安道尔
- ⑯ 特立尼达
- ⑰ 瑞士
- ⑱ 立陶宛
- ⑲ 卢森堡
- ⑳ 拉脱维亚
- ㉑ 爱沙尼亚
- ㉒ 圣马力诺

比例尺 1 : 88 000 000



世界地势




世界主要国际机构与区域性组织





- | | | |
|---|--|--|
| <ul style="list-style-type: none"> 合作理事会(24个国家和地区) 国家) 联盟(10个国家) | <ul style="list-style-type: none"> 独立国家联合体 (11个国家) 美洲国家组织 (35个国家) 海湾阿拉伯国家合作委员会 (6个国家) | <ul style="list-style-type: none"> 非洲联盟 (53个国家) 上海合作组织 |
|---|--|--|

比例尺 1 : 88 000 000



世界旅游 (世界文化与自然遗产)



欧洲中部



截至2000年底,全世界共有694处风景名胜列入《世界遗产名录》,其中文化遗产531处,自然遗产138处,文化与自然双重遗产25处。694处中,亚洲157处,欧洲303处,非洲86处,大洋洲18处,北美洲77处,南美洲53处。



比例尺 1 : 88 000 000

