

Hani Nationality

哈尼族

云南少数民族图库



云南美术出版社

Hani Nationality

哈 尼 族

云 南 少 数 民 族 图 库

云 南 美 术 出 版 社

策 划：尹 杰
主 编：周文林
副主编：彭 晓、方绍忠、范山云
整体设计：庞 宇
责任校对：吕 九
责任编辑：张晓源、庞 宇

云南少数民族图库 **哈尼族**

编 著：《云南少数民族图库》编委会
出版发行：云南美术出版社
制版印刷 昆明精工制版印刷有限公司
开 本：889X1194 1/48
印 张：2
版 次：2001年5月第1版 第1次印刷
ISBN7-80586-801-8/J·493
定 价：全套定价144.00元（本册定价24.00元）

摄影作者

刘杨武	刘建明	李长风	吴晓慧	郭林
杨红文	张晓源	张刘	杨咏双	杨增辉
赵力生	赵敏	徐晋燕	钱力华	陶松生
普正华	蒋彭春			

哈尼族是我国西南地区的古老民族,主要聚居在红河和澜沧江中间地带的哀牢山和无量山,有“哈尼”、“布都”、“碧约”、“卡多”、“雅尼”等自称,他称有20余种,后统称为哈尼族,意为“山居之民”。

哈尼族是跨境而居的民族,除主体分布在中国云南省南部地区外,在缅甸、泰国、老挝、越南诸国尚有广泛分布。据1997年统计,国内人口为131.4万余人。语言属汉藏语系藏缅语族彝语支。

哈尼族的历史发展可分为四个时期(1)民族的发祥和形成期,约在新石器晚期至春秋战国之际,哈尼族先民诸羌部落自青海高原从澜沧江、怒江、金沙江流域的高山纵谷“民族迁徙走廊”南迁而来。(2)从大渡河、雅砻江、安宁河流域向云南高原迁徙时期,约春秋战国至唐宋时期。(3)开拓滇南三江两山时期,约元代至公元1949年。(4)1949年以后,各地相继成立了民族自治州县。

哈尼族主要聚居地,海拔多在1000-2000米左右,属潮湿多雨多云雾的高山地带,主要从事梯田水稻耕作,村寨布局和房屋建筑都适应这一生产方式与自然环境。高山地带是密布的原始森林,上半部的山峦结合部多建村寨,山的中下部开梯田,村寨周围的坡地多种植旱地作物和茶园。村寨有大有小,大者六七百户,小者四五十户,一般以七八十户至百来户为多,主要取决于可开垦梯田的数量而定。

寨房的建盖形式,因各地的地理生态、经济基础、民族环境而不同,下半山与河坝地区多建土掌房和石灰房,瓦房则是受汉族影响而产生的,上半山和山腰多建茅草房,又称蘑菇房,西双版纳则受傣族影响采用干栏式建筑,因经济状况不同又分草顶和陶片顶。

哈尼族以家庭为社会基本单位,以村寨为基本社区。家庭内男性长者为尊,生产生活的大事由其主掌。子女成人婚后,须分家另立门户,田地牛与等财产亦分出一份,但仅限于

儿子、女儿无继承权，一般留幼子在家继承家产侍奉父母。一夫一妻是哈尼族的基本婚姻制度。婚前男女青年可与多个异性结为情人，婚后则不可再来往。寡妇再嫁受鼓励，私生子不受歧视，丧葬形式为上葬。

特殊的地理气候，使哈尼山区自古即有广袤的森林，哈尼文化把茂密的森林尊为神，平时人和牛马牲畜不得入内，长期的保护使其成为了巨大的绿色水库，形成了“山有多高，水有多高”的自然景观。千百年来，哈尼族在这特定的生态环境中，修筑了无数的环绕每座大山的沟渠，又在沟渠下开垦出一山山的梯田，渠水流入最高层的梯田，层层下注，最后汇入谷底的江河。河谷炎热的气候，又把河水蒸发升空化为云雾甘露，贮于高山的森林，从而构成了周而复始，永不衰竭的良性循环生态农业体系，形成了独特的梯田文化。

哈尼族有悠久的茶树栽培历史，思茅、西双版纳地区，山高雾浓、气候温湿，酸性红壤土遍布，是茶叶种植的最佳地区。标示茶树起源和茶叶栽培的三大“茶树王”都在这一地区，“普洱茶”就是以哈尼族为主的多个民族共同创造出来的茶文化。

哈尼族以泛灵崇拜、祖先崇拜、文化英雄崇拜为信仰中心，信仰崇拜的目的，都紧紧围绕着稻作农耕展开，乞求神灵保佑人、庄稼、牲畜的丰足与兴旺。哈尼族的节日祭典众多，红河地区最重要的村寨性节祭是“艾玛突”（二月祭寨神），“苦扎扎”（六月年）和“扎勒特”（十月年）。西双版纳地区与红河地区相对应节祭是“罗扛翁”（安寨门），“切卡阿必岁”（栽谷祭）和“乌拉拉”（祭祖节）。

哈尼族服饰，因民族地域不同而形式多样。但主体崇尚蓝色。


随着社会经济的不断发展，今天哈尼族的社会、文化、环境已发生了巨大的变化。但是古朴悠久的民族文化，像一股深蕴的山泉滋养着明天的路。



自然、环境


Natural Environment





红河、把边江、澜沧江和哀牢山、无量山地带是哈尼族的聚居地，又称“三江两山”地区。行政区划分属红河州、思茅地区、玉溪地区和西双版纳州。





勐海县南糯山，有一片古老的人工种植茶林。这棵茶树王已有600余年的树龄。


红河北岸的大围山是省级自然保护区，面积为15365公顷，区内保留着原始的热带及南亚热带阔叶林生态体系。





袁牢山、无量山区，山高谷深，气候温和，植被复盖率达64%，5月至10月为雨季，11月至第二年4月为旱季。早晨雾锁青山如水墨轻抹，午时云消雾散如面壁铁关。





哈尼族所居地处处都有梯田。哀牢山的梯田最能代表哈尼族的耕作水平。登高远眺，从山脚到山顶，满目梯田，一层层、一条条、一埂埂、一块块，大者十来亩，小者如桌面，少者数十级，多者上千级。入冬时节清水入田，在云雾中，在朝晖夕照下层层梯田闪烁着神迷的光彩。



平如镜的梯田奔腾如飞的云雾，时隐时现地演幻着远处的山寨。如诗画，如梦境，天地之合蕴育了哈尼寨。

