基本館藏

216718

初中適用

世界地理教學圖

教學參考室
圖書不得携出

地圖出版社出版

一九五四年二月四版

每冊定價一萬零七百元

初中適用 **世界地理教學圖**

編製者：地圖出版社
出版者：地圖出版社
印刷者：華一印刷公司
發行者：地圖出版社
上海中山南路18號
經售 全國各大書店

★上海市出版業許可證出字叁伍號★

本圖編號154　本版印數20000　累計印數60001－80000

編輯大意

本圖供初中學生學習世界地理之用。其編製以密切配合初中世界地理課本爲原則；同時提供學生研究時作參考及教師授課時作補充的新考重要資料。編製本圖時，我們以蘇聯五、六年級用的教科地圖作參考，吸收了很多的先進經驗。茲舉內容概要：

一　本圖配制：首列世界地形、氣候、土壤自然植物區和洋流，人口和都市、政區等總圖六幅，顯示整個世界的自然和人文的主要面貌；次列分洲分國圖三十七幅；總計四十三圖，其中佔雙幅的有三圖。各圖分配的比重，以課文爲依據，最着重社會主義國家，故蘇聯圖有三幅；次爲人民民主國家；再次爲較重要的資本主義國家；至於非洲、澳洲、南美洲，在分洲圖後，不再分國。

二　本圖內容，力求簡明扼要。在羅列課本上有的地形、山川、都市等地名外，課文以外的地名，必攝學生參考所需要的，方予列入。對於每一個地名的取捨，我們都曾經過縝密的考慮。

三　本圖特別着重介紹社會主義國家和人民民主國家的地理概況，尤其是改造自然和新建設方面。故在各圖中，附列這方面的插圖和插畫多幅，如蘇聯改造自然的偉大建設、羅馬尼亞的多瑙河，黑海運河等插圖，保加利亞的斯大林水閘和新建的工業城季米特洛夫格勒的一都等插畫，都能顯示各國在人民民主政權下的飛躍進步。在帝國主義國家地圖中，則附列英、法殖民帝國的瓦解圖。對比之下，可以明顯地看出社會主義制度和人民民主制度的優越性及帝國主義國家必然日趨沒落。這對於提高學生的政治思想，具有一定的作用。

四　本圖採用等高線分層設色的圖示方法，使讀者容易瞭解各地的面貌。火山和珊瑚礁，爲免與普通的山峰和島嶼混淆，則另用紅色表示。

五　本圖爲了增加讀者對於各地經濟情況的深切了解，對於各地重要礦藏、有世界意義的經濟作物以及設重要的海港，都註以紅字或記號。

六　本圖地名譯名，大都依據外國經濟地理課本所採用的，以便學生升學後學習外國經濟地理時有所銜接與取得一致。在高中課本所未見的，則採用報章雜誌所常見與一般地理書籍上所習用的。

七　應讀者不同的需要，我們配合本圖另編有填充圖計十八幅共二十三圖，備初中學生作練習填充之用。表解用由綱分目的方法，介紹全世界的、各洲各國的地理概略情況，以便學生作有條理的複習與課外參考，同時可供一般讀者學習世界地理之用。

我們竭誠地歡迎讀者們尤其是地理教師們提供寶貴的意見和指教以時有所改進。

初中適用

世界地理教學圖目次

圖名	頁次	圖名	頁次
世界地形	1—2	德意志	26
世界氣候(一月溫度)	3	英吉利　愛爾蘭	27
世界氣候(年雨量)	4	法蘭西	28
世界土壤自然植物區和洋流	5	意大利	29
世界人口及大都市分佈	6	荷蘭　比利時　盧森堡	30
世界政區	7—8	奧地利　瑞士	31
亞細亞洲	9	西班牙　葡萄牙	32
亞洲地形礦藏 氣溫雨量 自然植物區和洋流 民族 人口和都市 政區	10	南斯拉夫　希臘	33
歐羅巴洲	11	北歐諸國	34
歐洲地形礦藏 氣溫雨量 自然植物區和洋流 民族 人口和都市 政區	12	北亞美利加洲	35
蘇維埃社會主義共和國聯盟	13—14	北美洲地形礦藏 氣溫雨量 自然植物區和洋流 民族 人口和都市 政區	36
蘇聯加盟十六共和國	15	美利堅	37
蘇聯改造自然的偉大計劃	16	北美洲北部	38
蒙古　朝鮮	17	北美洲南部	39
中印半島	18	南亞美利加洲	40
南洋羣島	19	南美洲地形礦藏 氣溫雨量 自然植物區和洋流 民族 人口和都市 政區	41
日本　琉球羣島	20	阿非利加洲	42
印度半島	21	非洲地形礦藏 氣溫雨量 自然植物區和洋流 民族 人口和都市 政區	43
西南亞	22	澳大利亞洲	44
波蘭　捷克斯洛伐克	23	澳洲地形礦藏 氣溫雨量 自然植物區和洋流 民族 人口和都市 政區	45
匈牙利　羅馬尼亞	24	南極洲	46
保加利亞　阿爾巴尼亞	25		

世界地形

1:130,000,000

東半球

西半球

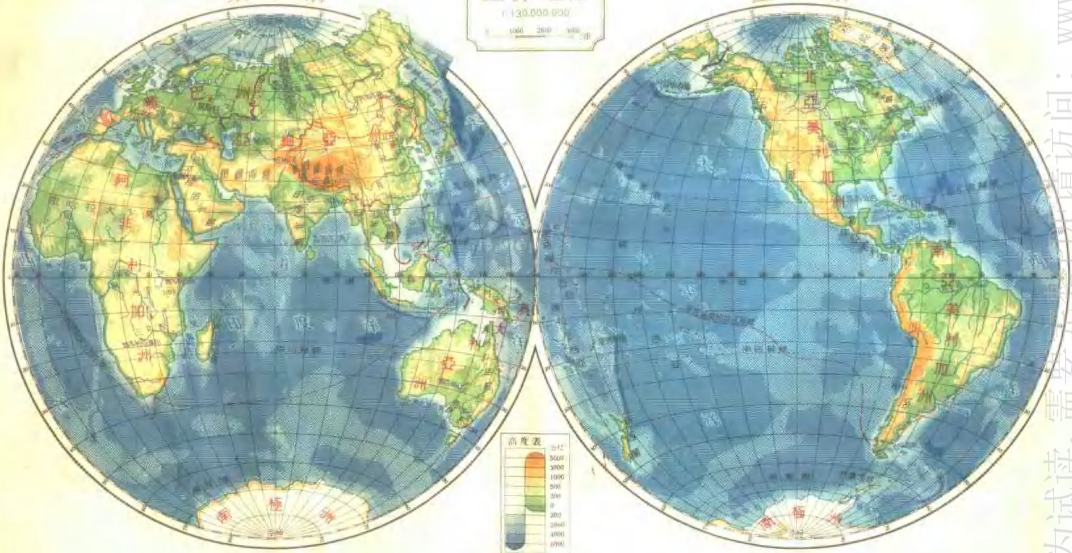

此为试读，需要完整PDF请访问：www.ertongbook.com

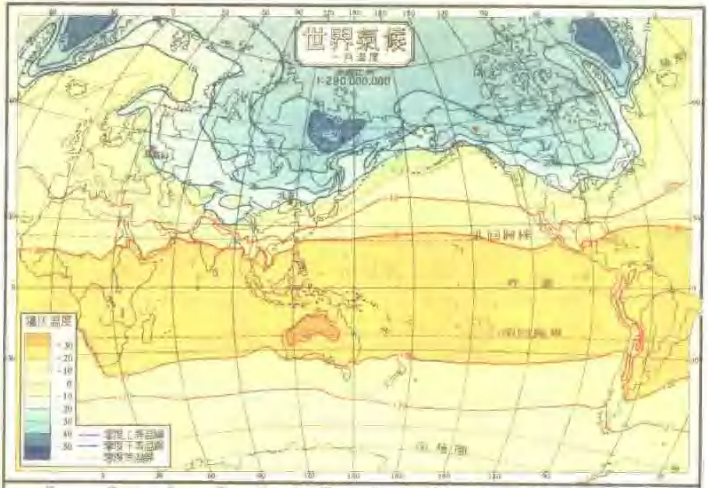
世界氣候
1月溫度
1:290,000,000
北回歸線
南回歸線
赤道
溫度 溫度
30
20
10
0
-10
-20
-30
-40
-50
等溫線
等溫線
等溫線

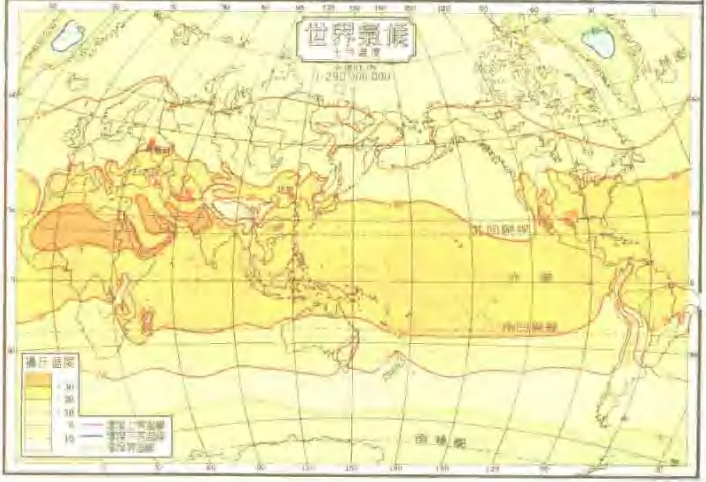
世界氣候
7月溫度
1:290,000,000
北回歸線
南回歸線
赤道
溫度 溫度
30
20
10
0
-10
等溫線
等溫線
等溫線

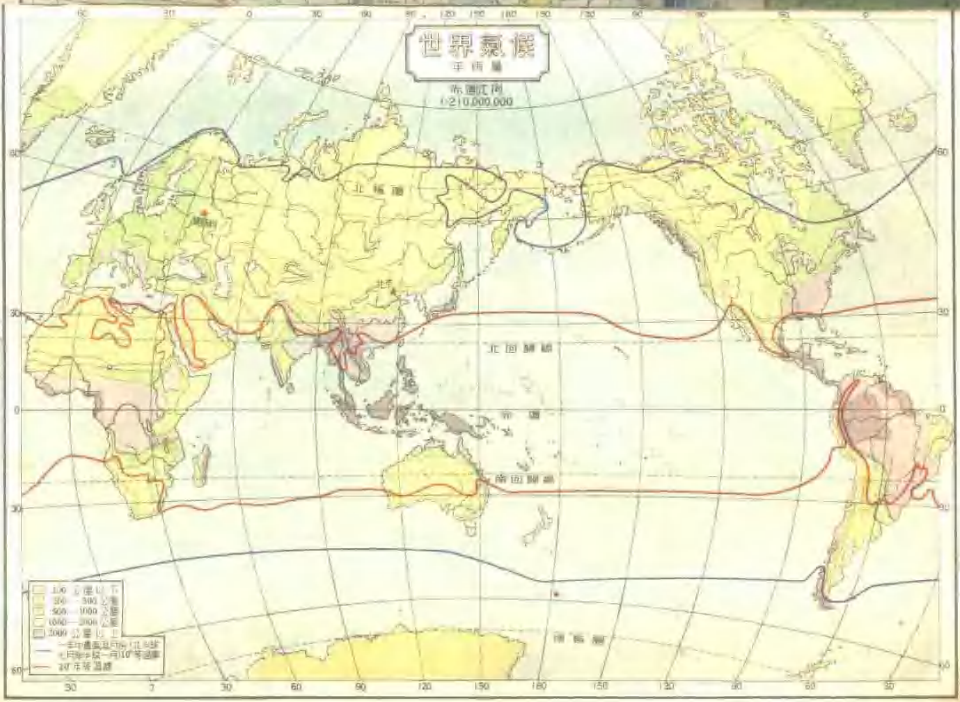
世界氣候
年間圖
赤道正角
1:210,000,000
北極圏
北回帰線
赤道
南回帰線
南極圏
北京
100 以下
100 — 500 以下
500 — 1000 以下
1000 — 2000 以下
2000 以上
一月平均氣温0℃以上地域
七月平均氣温10℃等温線
20℃等温線

世界土壤自然带、植被区和洋流

等面积 1:220,000,000

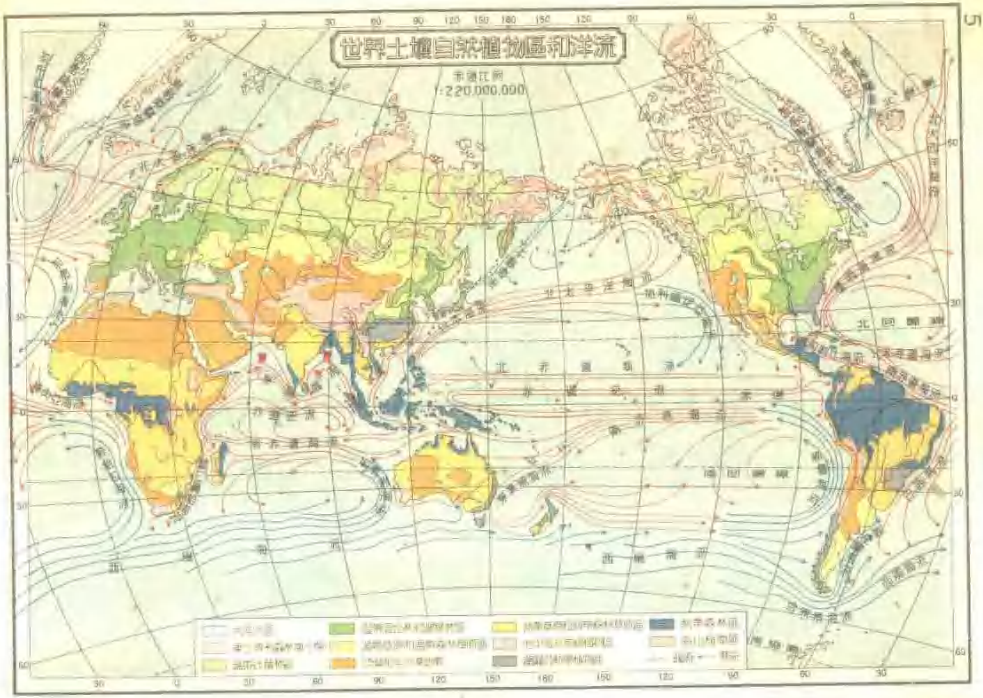

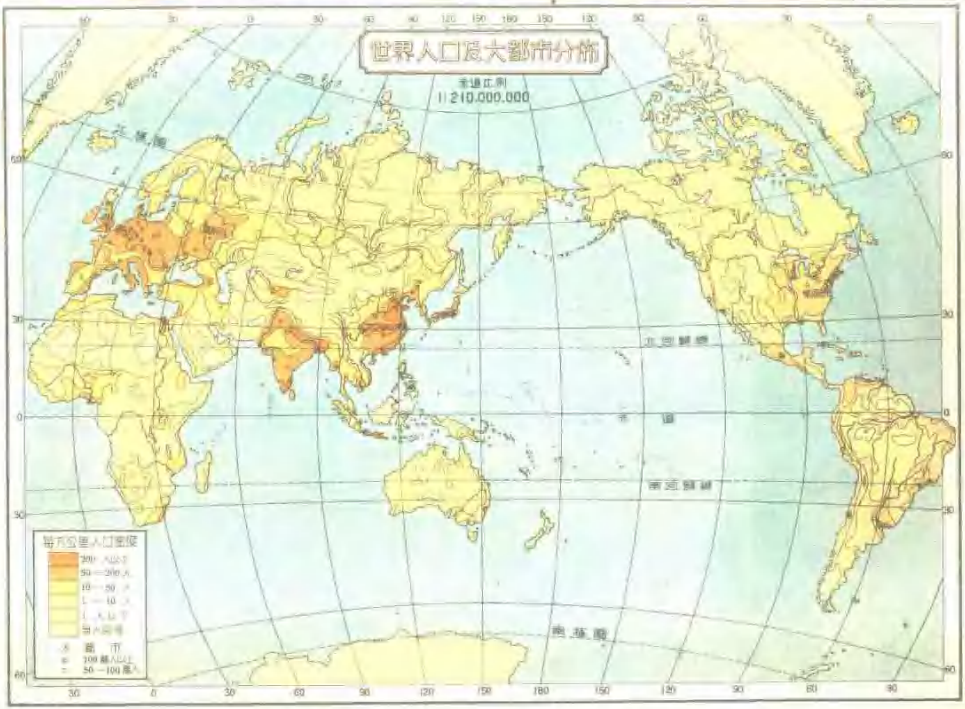
世界人口及大都市分布
全球比例
1:210,000,000
北極圈
北回歸線
赤道
南回歸線
南極圈
每平方公里人口密度
200人以上
50—200人
10—50人
1—10人
1人以下
無人居住
大都市
100萬人以上
50—100萬人

原书缺页

此为试读,需要完整PDF请访问: www.ertong

原书缺页

原书缺页

原书缺页

欧罗巴洲
1:36,000,000
高度表
大西洋
北海
地中海
黑海
里海
阿尔及利亚
非洲

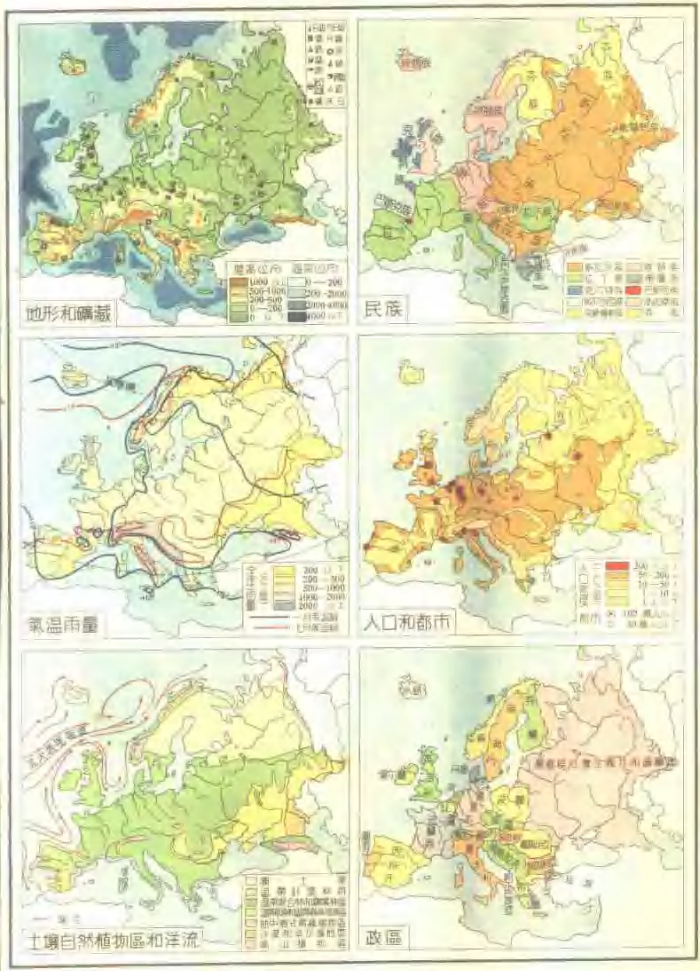
地形和礦藏
民族
氣溫雨量
人口和都市
土壤自然植物區和洋流
政區

此为试读，需要完整PDF请访问：www.ertong