

红旗渠



地理知识读物

红 旗 渠

开封师范学院地理系
《红旗渠》编写组

商 务 印 书 馆

1976年·北京

地理知识读物

红 旗 渠

开封师范学院地理系《红旗渠》编写组

商 务 印 书 馆 出 版

(北京王府井大街36号)

新华书店北京发行所发行

北 京 新 华 印 刷 厂 印 刷

787×1092毫米 1/32 3 1/4印张 13插页 46千字

1976年2月第1版 1976年2月北京第1次印刷

统一书号：12017·216 定价：0.35元

林縣小報

1958年1月3日 第172期

本期四版

全党動手 全民動員 苦戰五年

重新安排林縣河山


縣黨代大會第二次會議勝利閉幕

本報消息 中國共產黨林縣縣委，作了總結報告。這一最好的黨八路線的工作方法。第二，克服保守思想，團結河東。

照片1 1957年中共林縣二屆二次黨代表會
作出“重新安排林縣河山”的決議。

照片2 1960年林縣縣委帶領修渠社員，
高歌挺進太行山。






照片3 红旗渠源



照片 4 红旗渠总干渠一瞥




照片5 英雄们战斗在悬崖绝壁上



照片6 南谷洞水库


照片7 红旗渠分水闸





照片 8 穿行在太行山腰的一千渠

照片9 红英汇流






照片 10 弓上水库



照片 11 红旗渠分水岭水电站



照片 12 夺丰渡槽

照片 13 丁冶岭曙光渡槽






照片 14 城关盆地园田化景色



照片 15 一渠水，万担粮



照片 16 昔日干旱山区 今日水乡江南



照片 17 硕果满枝头