

蘇甲榮編

中國地理沿革圖

蔡元培題簽



蘇甲榮編

中國地理沿革圖

蔡元培題簽



張序

昔者余嘗東遊齊魯登泰山矣泰山之南有小山蕘然驅車過之漫不省其何屬也既抵逆旅乃亟訪往古遺蹟可供憑弔者主人則指謂余若者爲蒿里史言漢武帝幸泰山禪蒿里者卽此是也若者爲社首周之成王唐之高宗玄宗宋之眞宗皆嘗禪焉就而視之乃卽適間所驅車徑過者也則怡然心開而是蕘者雖巉巖老木亦俱改觀於是循塗往復爲之流連低徊不忍去者久之亦自不知其所由然也烏虜同此山川而觀念則異夫亦以覽古興懷固動於人類之天性而有油然不能自己者在矣丁戊之際余以地理沿革史教授於北京大學其于疆宇分合陵谷變遷日鑽研于故紙之中而每以繁重爲患然諸生顧皆樂與鑽研孜孜爲之不倦蘇君甲榮且至兼席來聽尤若深嗜篤好動于天性而不自知者旣畢講乃出其所學手自爲圖若干帙考證異同辨析微芒殆爲晚近諸家所不逮余嘉其用力之勤而足爲治史學者備梯航之助也因本夙昔所經歷者書以貽之且爲同學諸生告焉紀元七年冬張相文蔚西序於地學會本部

楊序

余夙嗜史學尤喜讀司馬氏資治通鑑通鑑一書所敘戰地形勢曲折詳盡而讀者猶苦於未盡瞭者則以州郡山川今昔異名不得今地以爲之證實則耳目輒爲之迷眩故考古必先徵今而欲今地之一一可指不稍含混則圖其首要已清代輿圖昔推胡氏近推鄒氏其詳核有過於舊至圖古今沿革者近亦有人而莫備於宜都楊氏第楊氏長於考古短於徵今書中於內地各行省確鑿可據而於邊徼諸地尙嫌疏略又不諳繪圖之學分折多卷不便省覽蓋猶不能無待於後人之改訂焉蘇君演存肄業北京大學有年好學不倦而於輿地之學尤深嗜若渴課餘輒據講席所聞集近出諸圖悉心研究而手繪之久之圖成持以示余余所嗜雖與君同而以未諳圖學筆不得下展閱一過喜慰無已由是而精益求精更以詳確之說附於圖後謂非讀史者一愉快事哉

民國八年一月慈谿楊敏曾撰於都門寓舍

朱序

吾國地圖之學發達最早周官大司徒掌天下土地之圖知九州之地域廣輪之數辨五地之物漢高祖入咸陽蕭何盡收秦之圖籍然周禮或稱僞書秦圖亦早絕跡究其圖法亦莫得而詳焉降及漢代所畫輿地及諸雜圖各不設分率又不考正準望亦不備載名山大川其所載列雖有蠡形皆不精審不可依據晉輿乃上考禹貢山海川流原隰陂澤古之九州及晉之十六州郡國縣邑疆界鄉陬及古國盟會舊名水陸徑路爲地圖十八篇其制圖之體有六一曰分率二曰準望三曰道里四曰高下五曰方邪六曰迂直所以辨廣輪之度正彼此之體定所由之數校夷險之異其說詳於裴秀禹貢九州地域圖序沿革地圖此其權輿矣至於近代斯學不振惟楊守敬歷代疆域沿革圖稍稱詳審楊氏又爲水經注圖皆著經緯綫以標度數列古今地以表沿革蓋不辨經緯無以測遠近不別古今無以知沿革名實不爽故足珍焉然楊圖繁重不便檢閱朔南割裂貫穿綦難蘇君甲榮有鑒於此故特製新圖以矯斯弊縮萬里於咫尺期一覽而無阻上起禹貢下訖今代正圖一百附圖二十於以嘉貺後學豈淺尠哉

民國十年十二月二十八日海鹽朱希祖謹敘

白序

治史之要素有三曰人曰時曰地斯三者辨晰弗精則不足與讀史讀世界史難讀中國史尤難世界史簡且清中國史多且蕪故其人其時其地在世界史易辨在中國史易淆雖然人以分著分斯不混時以續成績斯不迭若東亞大地一而弗改異姓割據唯茲赤縣歷代沿襲祇此神州人分而界混時續而圖迭故考時與人也易證時代與人迹於地圖也難中國史興亡鑒掌故海也癖文學溯往迹者罔弗研茲然而五千年廿四代版宇分合糾若亂絲昧於其地斯茫於其事檢閱歷代地理志移時無所得而頭目已昏眩當斯時也若遇清晰沿革圖則醒也驟焉蓋界混者彌不清而人迹以著圖迭者彌不揭而時續以彰轉因地而證明人與時焉不啻爲讀中國史者強光線倍速度也然而佳製夙鮮楊氏之圖淵博而不可立檢盧氏戰迹圖非詳於州縣之沿革故讀史者仍悵悵焉吾友蘇子演存潛心於沿革地理者有年欲使蕪穢之史海開放光明之域乃手繪沿革圖若干幅考證之確羅織之精而出之以清朗工麗之技十萬卷之古史昭於此一卷精圖洵史庫之珍品也余旣披而讀之爰誌其崖略

中華民國十一年四月十日之夜白眉初敬序於東南大學宿舍

讀史不明地理則空間觀念不確定。如諸案定
而拔其礎也。鄭英濼病之以圖譜例二十畝之一刻
去條稱情未睹其成。清信治標學頗肆力。及此若法清
胡氏之於禹貢。審易陳氏之於西域。皆以圖增考。斐然可
觀。然所法塵局部而已。晚法宜都楊氏。始有近代地理
沿革圖。之作上下古今數代。而量理之。洵多學界一感
業也。惜徒用舊法。山脉河法。不便捷。尋又割葉接裝
。茲茲以圖其位置。考證舛錯。且其後不勘。失作如本
類。而技術後考時代所限。未至考考人病也。獨惜後此迄
。所

衆皆圖爲鴻寶斯真士大夫之羞也已藤亦蘇子以其極
慎密之學該括禮樂之興味極忠實強毅之責任心錫十
年之力果易其稿製成斯圖夫深宜都者知可以瞑矣
抑吾更以有所要於蘇子者圖与表之相依若輔車也什代
官私著述之地理沿革表極數家年久有闕失俱不復編
籍以蘇子之學力能覽斯圖之後更自今代體例著一法
特鞠實之地以解典則所以餉遠至儉者益切可量蘇子
僅有意也則其更願有所貢於蘇子者憾迄今東海蘇子
其亦贊此序以友蘇子

民國十一年四月二十日 新會梁啟超



例言

一本圖爲供一般讀史者之參考故凡各級程度之史書可見之歷史上地名多已搜羅編入

一本圖上起禹貢下迄民國初版編圖大小凡百附圖二十分繪念九頁二三四各版共增加五頁以後仍當續增

一地理沿革大要可分三項曰州郡沿革曰疆域變遷曰形勢扼塞言治制者攷歷代行政區域之變遷郡縣之廢置因以知拱制之宜則州郡沿革重焉談國勢者睹歷代版圖之伸縮因以知國勢之盛衰中外之消長則疆域變遷重焉今昔交通不同各地之形勝亦異尤必先知歷代關隘險要之所在乃能瞭然於當時兵爭之形勢與其勝敗得失之原凡此三事本圖均悉心攷訂以期與事實脗合雖非纖悉靡遺亦庶幾略存概勢

一國內郡縣之位置區域之界線多以揚守敬圖爲本邊境及四鄰諸地則參考各圖以不背史籍所言者爲準

一日俄戰事及日德戰爭皆以吾國之地爲戰場均附以圖

一關於兵事之重要小地名有時限於篇幅未能悉具亦可於相關之他圖檢得之

一輿地之學最忌臆造本圖雖一字一畫悉有所本然一人之識力有限沿訛之處實所難免深望閱者遇有錯誤隨時簽記賜示俾得加以修正焉

一本圖稿編於民國四年至七年間迄十一年修補製印在北京發行圖幅視今大一倍印成復經編者重校附有校勘記與原稿出入尙少十四年再版係重繪用照相術縮小印刷仍在北京發行十九年第三版在滬印刷發行二十四年計劃第四版時復經編者詳細審查始發現自第二版重繪時與原稿竟出入不少均經一一改正並復重繪第1 10 27 29 34各幅第三版以前均爲石印至本版始出自新式橡皮機故印刷上亦較前清麗仍盼閱者不吝賜教俾將來重版得益臻完善焉

民國二十五年一月

廣西藤縣蘇甲榮演存識於滬濱

附記參考圖書目錄

歷代輿地沿革險要圖 共三十四本
宜都楊守敬著

歷代沿革圖 馬徵麟著

支那疆域沿革圖 日人河田熊著

支那古今沿革圖 日人小島七彥著

歷代疆域形勢一覽圖 嘉定童世亨著

春秋戰國圖 鄒興覺著

中國歷史戰爭形勢全圖 瀏陽盧彤著

中華民國歷史四裔戰爭形勢全圖 瀏陽盧彤著

世界讀史地圖 日人伊田雄甫著

東洋歷史地圖 奉化周世裳孫海環著

中等東洋歷史地圖 日人桑原騷藏著

中外輿地圖 八本
胡文忠公鄒伯琦

中外輿地全圖 新化鄒代鈞著

百萬分一中國輿圖 參謀部製圖局

中華民國新區域圖 章世亨著

中華民國地理新圖 胡晉接程敷錯著

漢西域圖說 李光廷著

欽定西域圖考 清乾隆朝撰

中國境界變遷大勢考 藤縣蕭澣存著

讀史方輿紀要 顧祖禹著
二十四史地理志

紀事本末

北京大學中國史講義 楊曾敏先生著

北京大學文 地理沿革史講義 張相文先生著

科史學門 中國歷史教科 錢塘夏曾祐編

支那通史 日人那珂通世著

東洋史要 日人桑原騷藏著

清史 華鵬飛編

太平天國戰紀 孫文著

地理沿革表

李氏五種 李申著

通鑑地理今釋

水經注釋

目次

第一圖	禹貢九州圖	附古代世界圖	第一頁
第二圖	爾雅九州圖		
第三圖	周制職方圖		
第四圖	古代要地圖		
第五圖	周初封建形勢		第二頁
第六圖	春秋列國圖	附衰周圖	第三頁
第七圖	戰國七雄圖		
第八圖	秦三十六郡圖	附楚漢亡秦	第四頁
第九圖	漢地理志圖		
	附楚漢之際形勢及諸侯王		
	漢初封建及七國形勢(在第五頁)		
第十圖	西域圖		第五頁
第十一圖	前漢未割據及光武定亂		
第十二圖	東海郡國圖		第六頁
第十三圖	後漢末大亂及羣雄割據		
第十四圖	匈奴圖(西漢時)		
第十五圖	西羌圖(兩漢時)		
第十六圖	古代印度及西亞圖(兩漢時)		
第十七圖	西南夷閩粵南粵圖(兩漢時)		
第十八圖	古朝鮮並三韓圖		
第十九圖	匈奴鮮卑消長圖(甲東漢時代)		
第二十圖	匈奴鮮卑消長圖(乙三國時代)		
第二十一圖	二國疆域圖		第七頁
第二十二圖	三國時代蜀中要地圖		
第二十三圖	三國時代長江要地圖		
第二十四圖	晉州郡圖		
第二十五圖	東晉疆域及十六國合圖		第八頁
	十六國疆域分圖上		第九頁
第二十六圖	前趙		
第二十七圖	後趙		
第二十八圖	後燕		
第二十九圖	後燕附西燕		
第三十圖	南燕		

第三十一圖	北燕		
	十六國疆域分圖下	附楊氏疆域	第十頁
第三十二圖	前秦	第三十三圖	後秦
第三十三圖	後秦	第三十四圖	五涼州郡合圖
第三十四圖	後秦	第三十五圖	夏
第三十五圖	後蜀	第三十六圖	南北朝疆域圖
第三十六圖	南北朝疆域圖	第三十七圖	宋
第三十七圖	南北朝疆域圖	第三十八圖	齊
第三十八圖	南北朝疆域圖	第三十九圖	梁
第三十九圖	南北朝疆域圖	第四十圖	陳
第四十圖	南北朝疆域圖	第四十一圖	隋
第四十一圖	南北朝疆域圖	第四十二圖	隋州郡圖
第四十二圖	北魏	第四十三圖	隋末割據圖
第四十三圖	北齊	第四十四圖	梁蕭銑之滅唐初形勢
第四十四圖	北齊	第四十五圖	安史之亂
第四十五圖	北齊	第四十六圖	高句麗百濟新羅鼎立圖
第四十六圖	北齊	第四十七圖	柔然圖(南北朝時)
第四十七圖	北齊	第四十八圖	突厥未興以前西域圖
第四十八圖	北齊	第四十九圖	隋代突厥圖
第四十九圖	北齊	第五十圖	唐極盛時之版圖
第五十圖	北齊	第五十一圖	唐藩鎮圖
第五十一圖	北齊	第五十二圖	後梁及十國疆域圖
第五十二圖	北齊	第五十三圖	後唐疆域圖附晉梁戰爭地域圖
第五十三圖	北齊	第五十四圖	後晉及六國疆域圖附李茂貞割據圖
第五十四圖	北齊	第五十五圖	後漢及六國疆域圖
第五十五圖	北齊	第五十六圖	後周及七國疆域圖
第五十六圖	北齊	第五十七圖	西夏割據圖
第五十七圖	北齊	第五十八圖	宋州域形勢圖
第五十八圖	北齊	第五十九圖	高麗及契丹圖
第五十九圖	北齊	第六十圖	遼五道圖
第六十圖	北齊	第六十一圖	金十九路圖
第六十一圖	北齊	第六十二圖	
第六十二圖	北齊	第六十三圖	
第六十三圖	北齊	第六十四圖	
第六十四圖	北齊	第六十五圖	
第六十五圖	北齊	第六十六圖	
第六十六圖	北齊	第六十七圖	
第六十七圖	北齊		

第六十八圖	蒙古勃興時之近鄰諸部圖	
第六十九圖	宋金交爭時代西域圖	
第七十圖	南宋疆域及宋元兵事地理圖附元軍滅金圖	
第七十一圖	元極盛時之版圖附元征日本圖	第二十頁
第七十二圖	元行省圖	
第七十三圖	元季割據圖	
第七十四圖	明十五省圖	第二十一頁
第七十五圖	明九邊七行都指揮使司及明初諸王圖	
第七十六圖	明代亞細亞形勢圖	第二十二頁
附	伊兒汗國分裂圖 欽察汗國分裂圖 帖木兒帝國圖	
第七十七圖	倭寇侵掠圖	
第七十八圖	明末東北圖	
第七十九圖	明末諸王圖 附鄭氏義軍圖	第二十三頁
第八十圖	清初兵事地理圖	
第八十一圖	清極盛時之版圖	第二十四頁
第八十二圖	中俄西界變遷圖	
第八十三圖	清中葉兵事地理圖	第二十五頁
附	洪楊之役金陵圖(在前頁)	
第八十四圖	洪楊之役蘇浙之間要地圖	
第八十五圖	捻匪兵事地理圖	
第八十六圖	中日戰地總圖	第二十六頁
附	旅旅大一帶圖	
第八十七圖	平壤陸戰圖	
第八十八圖	旅順擊戰	
第八十九圖	威海衛擊戰	
第九十圖	臺灣激戰	
第九十一圖	清季疆域及四鄰圖	第二十七頁
第九十二圖	遼東半島(租借地一)	
第九十三圖	膠州灣(租借地二)	
第九十四圖	威海衛(租借地三)	
第九十五圖	廣州灣(租借地四)	
第九十六圖	澳門圖	第二十八頁

第九十七圖 香港九龍圖

附日俄戰地總圖

旅順圍擊(在前頁)

奉天會戰

第九十八圖 中韓交界圖(間島問題)

第九十九圖 片馬圖

附日德戰爭青島圖

第一百圖 民國分道圖

附現代世界圖

第二十九頁

第一百圖 民國政治地理圖(一)(十四年再版增)

第三十頁

甲 反袁運動 乙 張勳復辟之役 丙 壬戌直奉戰爭前之形勢 丁 壬戌直奉戰事地理圖 戊 甲子直奉戰事地理圖

第一百圖 民國政治地理圖(二)(十九年三版增)

第三十一頁

一 浙孫驅奉之役 二 吳佩孚再起及其攻豫 三 郭松齡反奉及國直戰爭 四 奉直晉共同攻擊國民軍 五 晉奉之戰

第一百圖 國民革命軍之北伐(三版增)

第三十二頁

一 北伐軍進展總圖 二 收復長沙 三 克復武漢 四 克復南潯路 五 克復閩浙 六 底定淞滬 七 奠定南京 八 國民聯軍轉戰甘陝 九 寧漢對峙中之北伐與馮軍之東出 十 肅清江北 十一 完成北伐

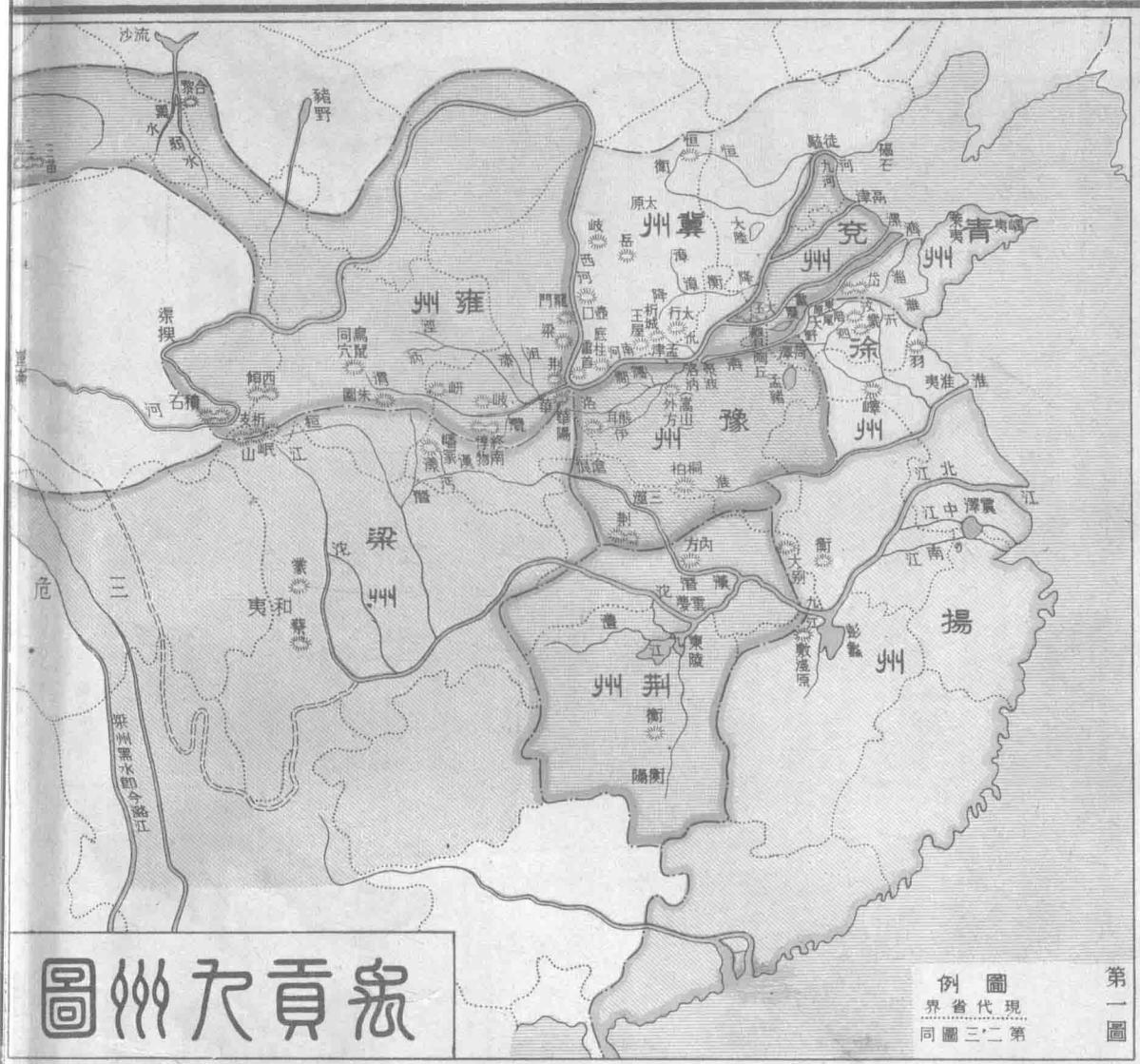
第一百圖 民國政治地理圖(三)(三版增)

第三十三頁

一 濟南慘案 二 蘇俄寇邊 三 東北海軍三江口拒俄陣勢

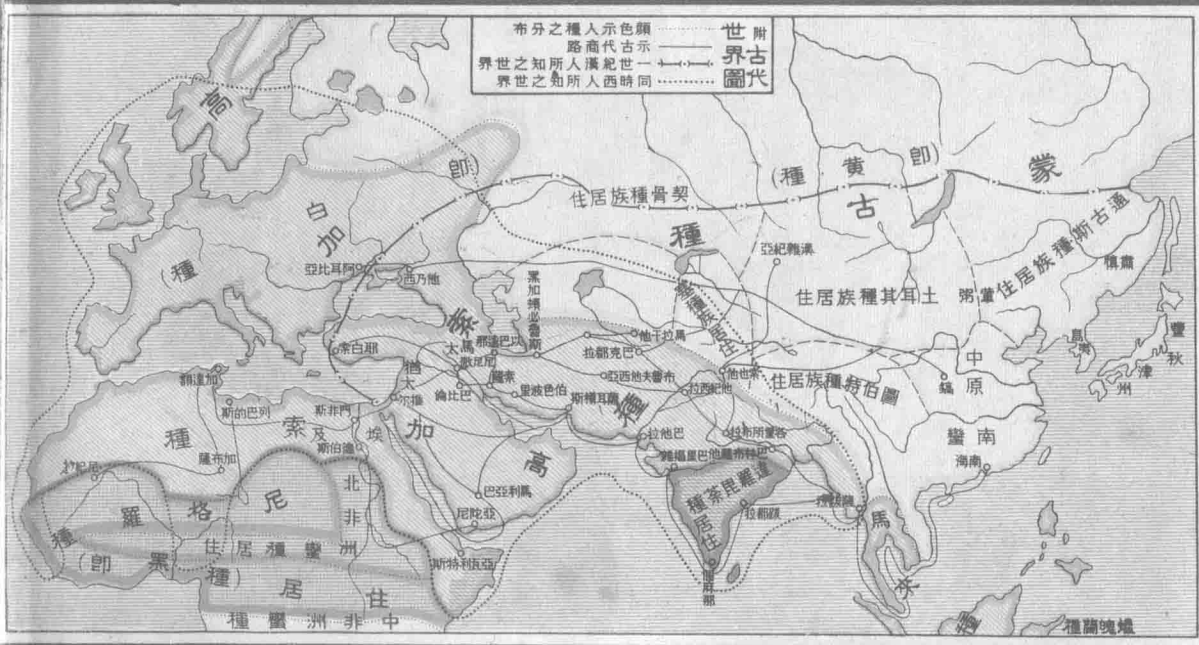
現時政治區劃圖(二十四年四版增)

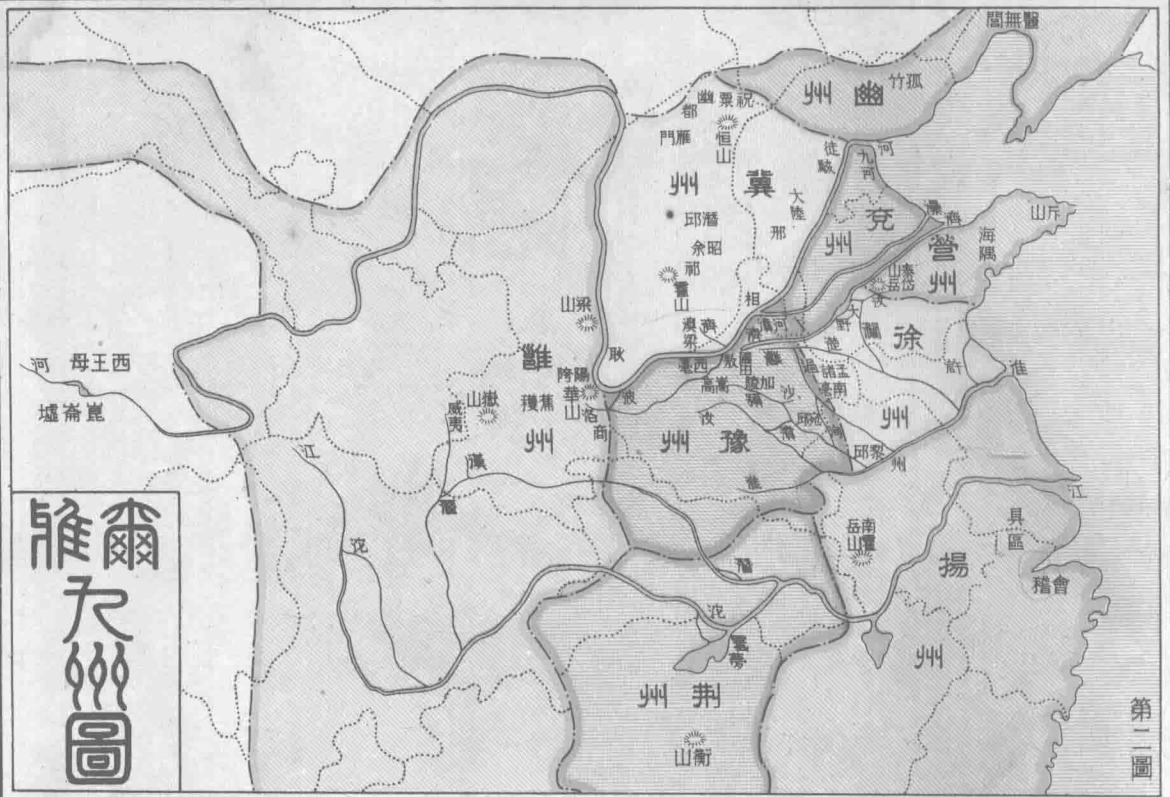
第三十四頁



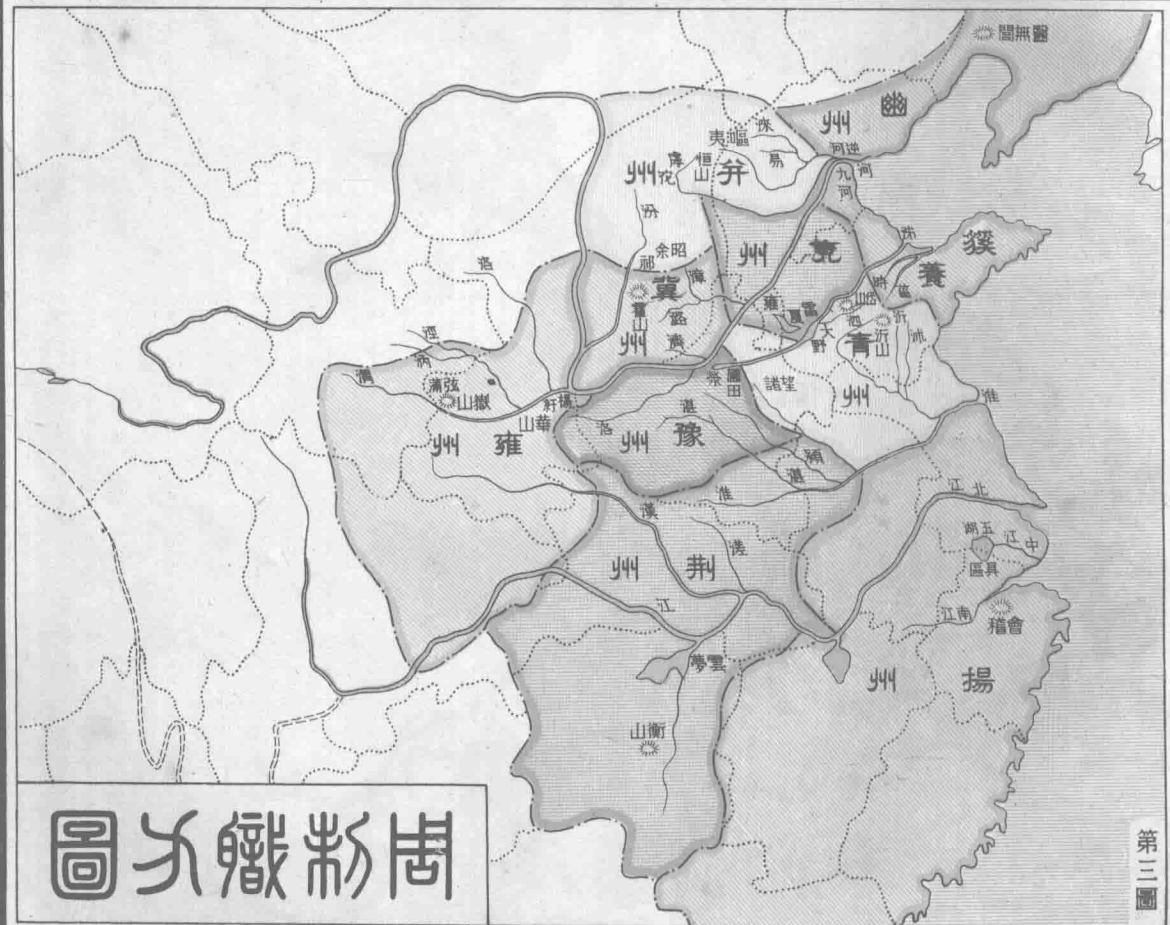
衆貢九州圖

第一圖
例圖
界省代現
同圖三二第





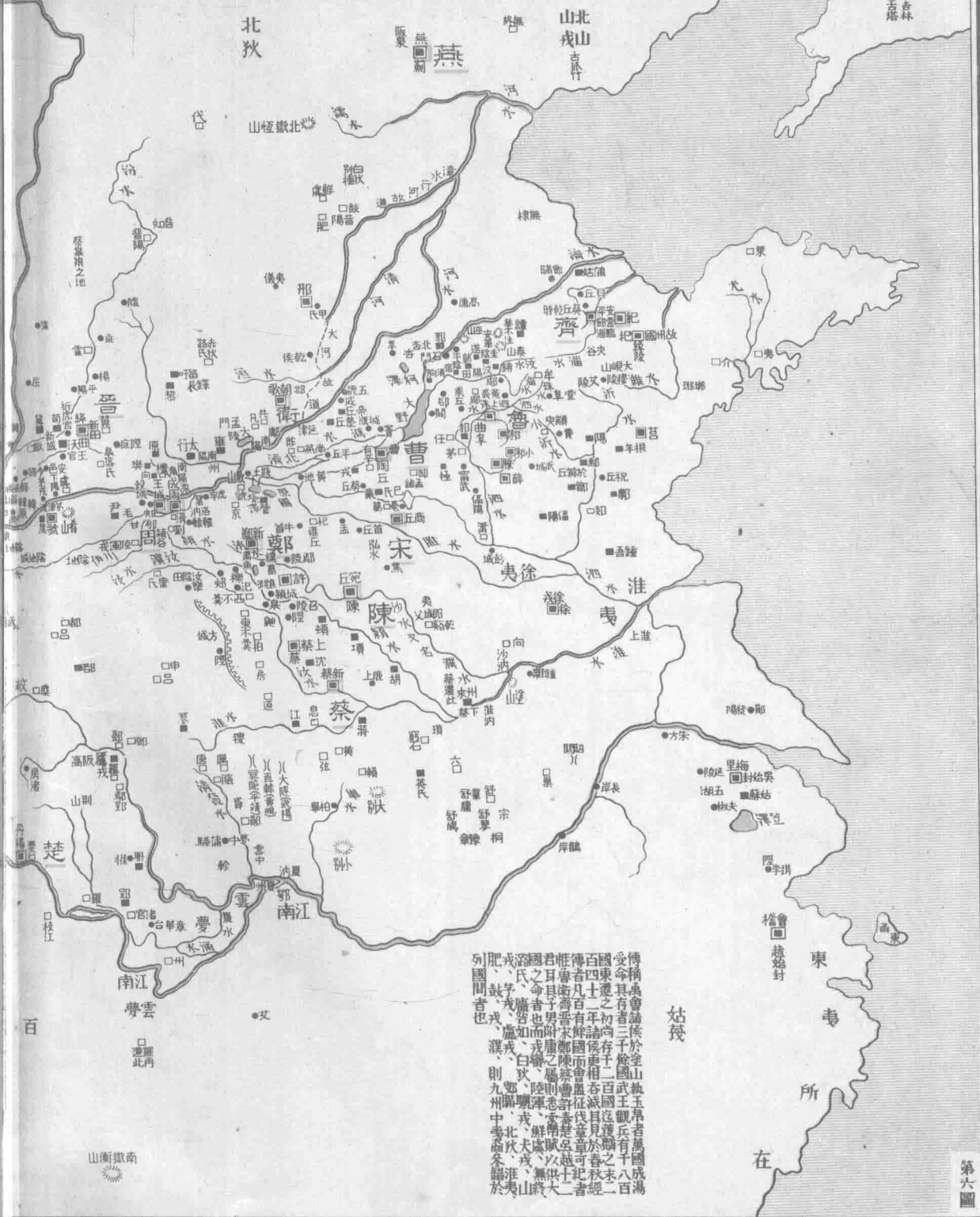
第二圖



第三圖

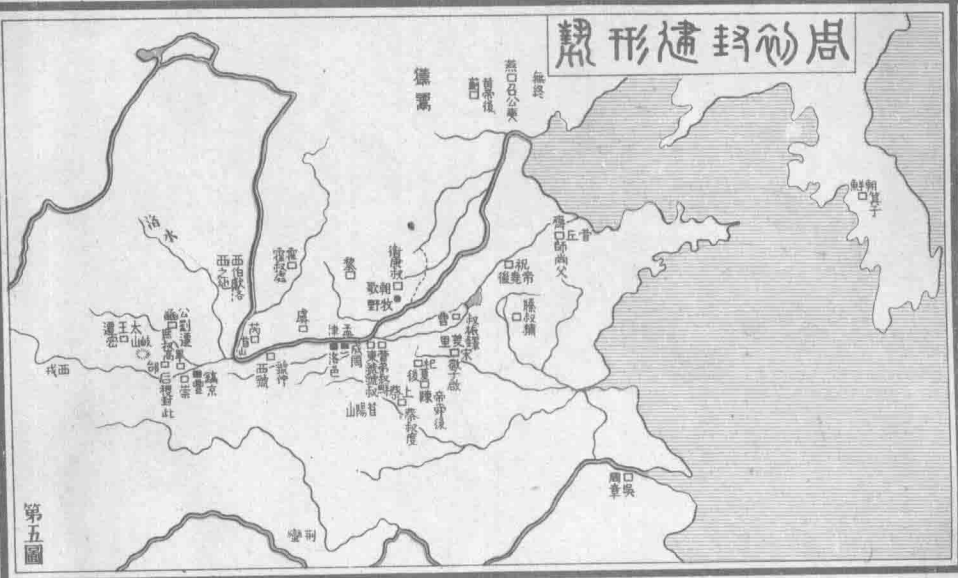
晉宋燕魯圖

南慎之在晉



傳稱禹會諸侯於塗山故玉帛者萬國成湯受命其有者三千餘國武王觀兵有八百國東遷之初尚存二百餘國迄春秋之末一百四十二年論侯與相存滅其見於春秋者惟魯齊晉秦鄭陳蔡魯許宋鄭齊魯十一國之命者而或附庸之屬則意亦可知矣魯之命者而或附庸之屬則意亦可知矣魯之命者而或附庸之屬則意亦可知矣

周初封建形勢



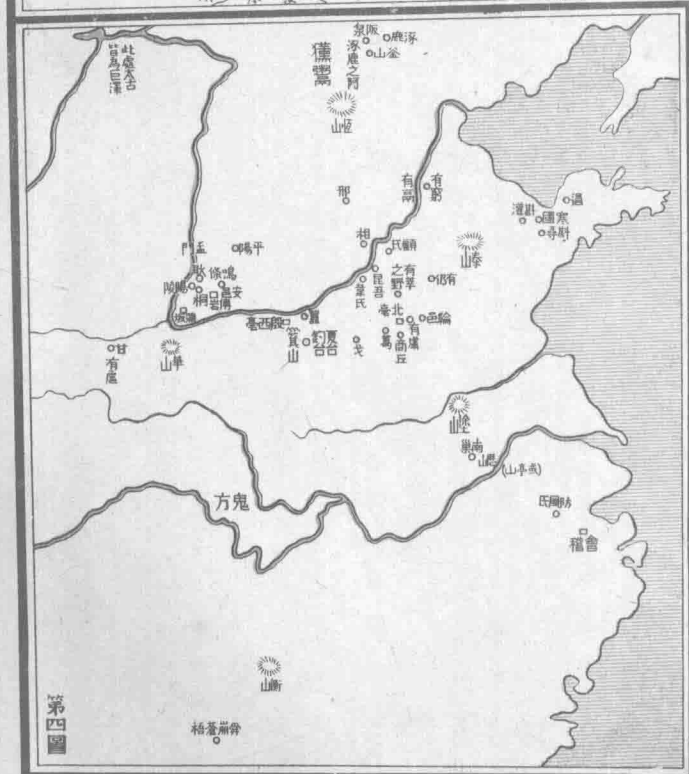
第五圖

秦周圖



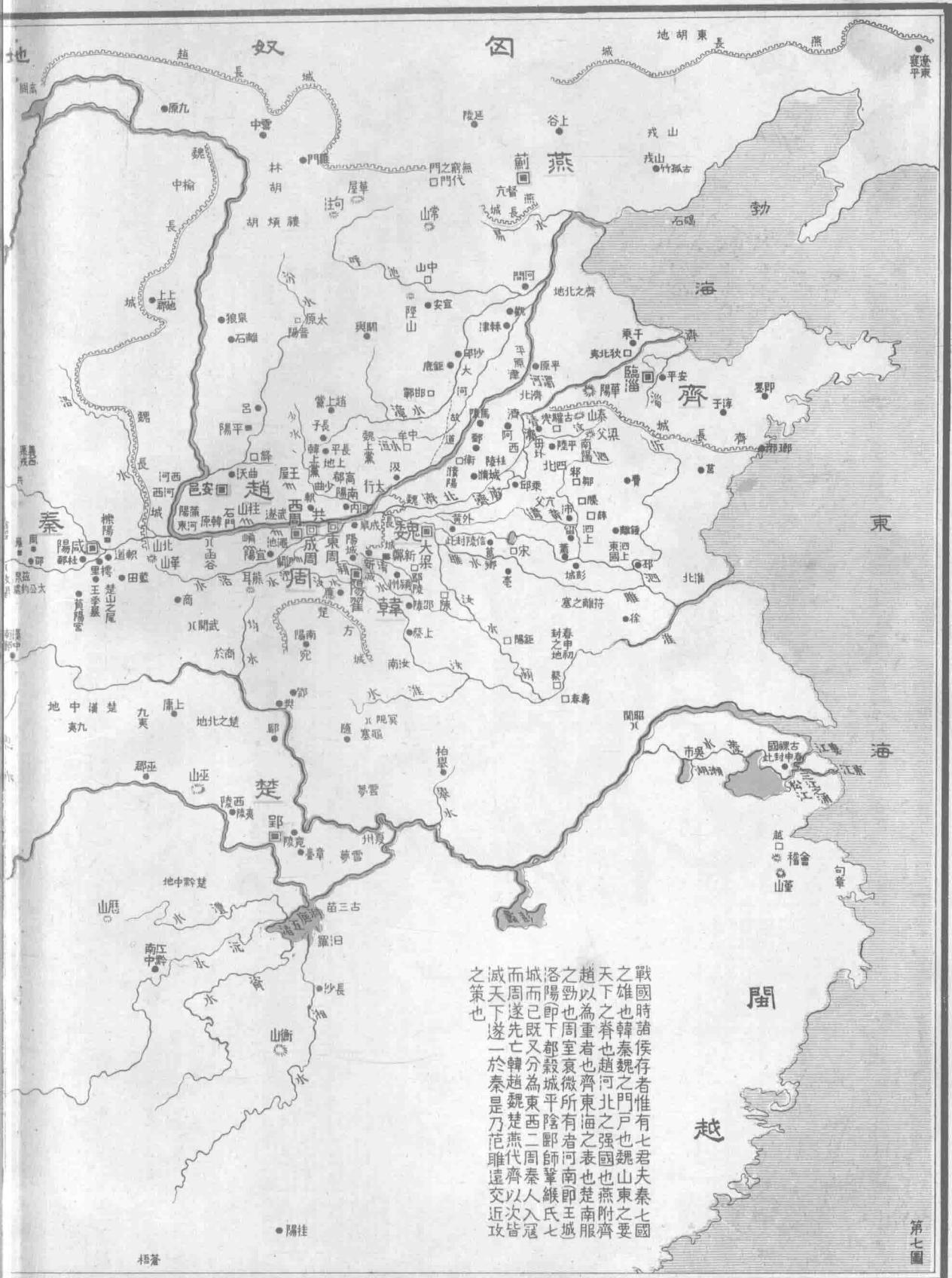
附圖一

古水震地



第四圖





戰國時諸侯存者惟有七君夫秦七國
 之雄也韓秦魏之門戶也魏山東之要
 天下之脊也趙河北之強國也燕南齊
 趙以為重者也齊東海之表也楚南齊
 洛陽即下都穀城平陰鄆師筆緹氏七
 城而周已又分為東西二周秦人入
 滅天下遂一於秦是乃范雎遠交近攻
 之策也