

禹  
貢  
圖  
註



禹  
貢  
圖  
註

艾南英輯

中  
華  
書  
局

叢書集成初編

禹貢圖註

中華書局出版發行

(北京王府井大街三十六號)

秦皇島市資料印刷廠印刷

一九八五年北京新一版

開本：七八七乘一〇九二毫米三十二分之一

統一書號：一七〇一八·一五一

禹貢圖註序



禹貢一書古今地理志之祖學者窮經將以經世則仰觀俯察莫非分內事胡可皓首一經聽其汶汶己也是編內註一遵蔡氏定于功令不可易也而又刪繁就簡者以便童蒙者記誦耳其所刪有不可廢者仍錄爲外註并諸儒之論精核足與傳註互相發明者亦咸收之以備參攷閒有訂訛釋疑皆出前儒之言無敢私心妄用若乃疆域之下形勝表裏之獨詳古今都會之孰優以至河道之遷徙轉運之難易猶加意焉者非贅也形

勝要害守國之所重而河淮汶濟之閒又今國家蒿目之秋吾黨所不可不講也古人左圖右書故蕭何入秦取圖籍而漢業旋定馬援聚米爲山谷而虜在目今人徒讀書而廢圖譬如欲聞人之言不欲見人之形而謂知其人也可乎是圖攷正特詳與經傳一字不迕凡脈絡之紆曲方面之縱橫讀者開卷瞭然矣語云不出戶知天下或者亦有在于斯與古臨艾南英千子題于

富西齋

禹貢圖註

明 古臨艾南英千子輯

夏書

禹貢作於虞時而繫之夏書者禹之王以是功也  
禹貢

上之所取謂之賦下之所供謂之貢獨以貢名篇  
者貢夏后氏田賦之總名也

王氏曰挈貢名篇有大一統之義存焉

禹敷土隨山刊木奠高山大川

禹貢圖註序

禹貢一書古今地理志之祖學者窮經將以經世則仰觀俯察莫非分內事胡可皓首一經聽其汶汶已也是編內註一遵蔡氏定于功令不可易也而又刪繁就簡者以便童蒙者記誦耳其所刪有不可廢者仍錄爲外註并諸儒之論精核足與傳註互相發明者亦咸收之以備參攷閒有訂訛釋疑皆出前儒之言無敢私心妄用若乃疆域之下形勝表裏之獨詳古今都會之孰優以至河道之遷徙轉運之難易猶加意焉者非贅也形

勝要害守國之所重而河淮汶濟之閒又今國家蒿目  
之秋吾黨所不可不講也古人左圖右書故蕭何入秦  
取圖籍而漢業旋定馬援聚米爲山谷而虜在目今  
人徒讀書而廢圖譬如欲聞人之言不欲見人之形而  
謂知其人也可乎是圖攷正特詳與經傳一字不迕凡  
脈絡之紆曲方面之縱橫讀者開卷瞭然矣語云不出  
戶知天下或者亦有在于斯與古臨艾南英千子題于  
富西齋



禹貢圖註

明 古臨艾南英千子輯

夏書

禹貢作於虞時而繫之夏書者禹之王以是功也  
禹貢

上之所取謂之賦下之所供謂之貢獨以貢名篇  
者貢夏后氏田賦之總名也

王氏曰挈貢名篇有大一統之義存焉

禹敷土隨山刊木奠高山大川

# 九州分域圖

每方七百里

禹疆曰禹平水土道  
九州強以冀州之北  
廣大分區并州燕齊  
遼遠分區並州分  
齊為魯州於是為十  
二州孔穎達曰禹登  
王位還置九州

長台城

鄭康成曰舜以青  
州越海分齊為營  
馬營水即鴨綠江

青薛海兼得  
遼東蠟夷之地

東漸于海

蠟夷

大遼水

海岱

青

海岱及淮

淮海揚

濟河

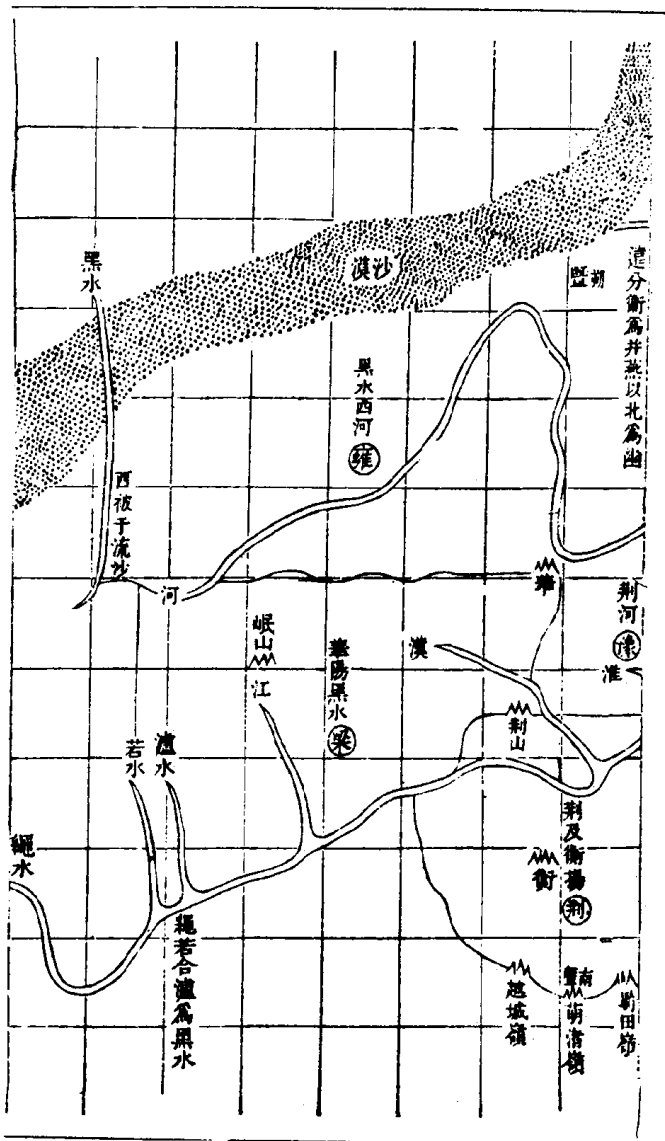
徐

孔安國云此州帝都  
不說境界以餘州所  
至則可知

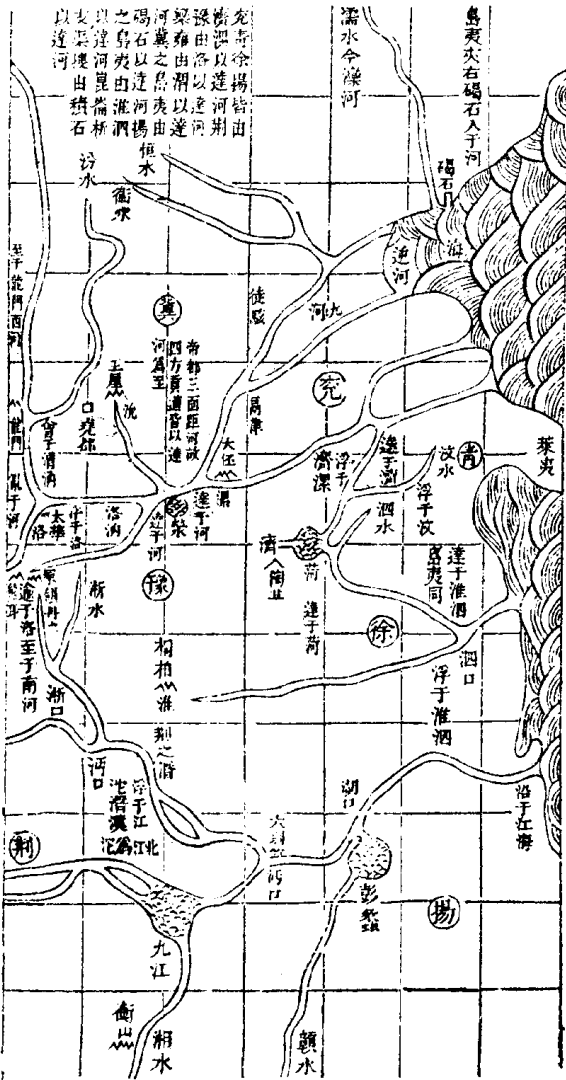
鄭康成曰舜以冀州南北太

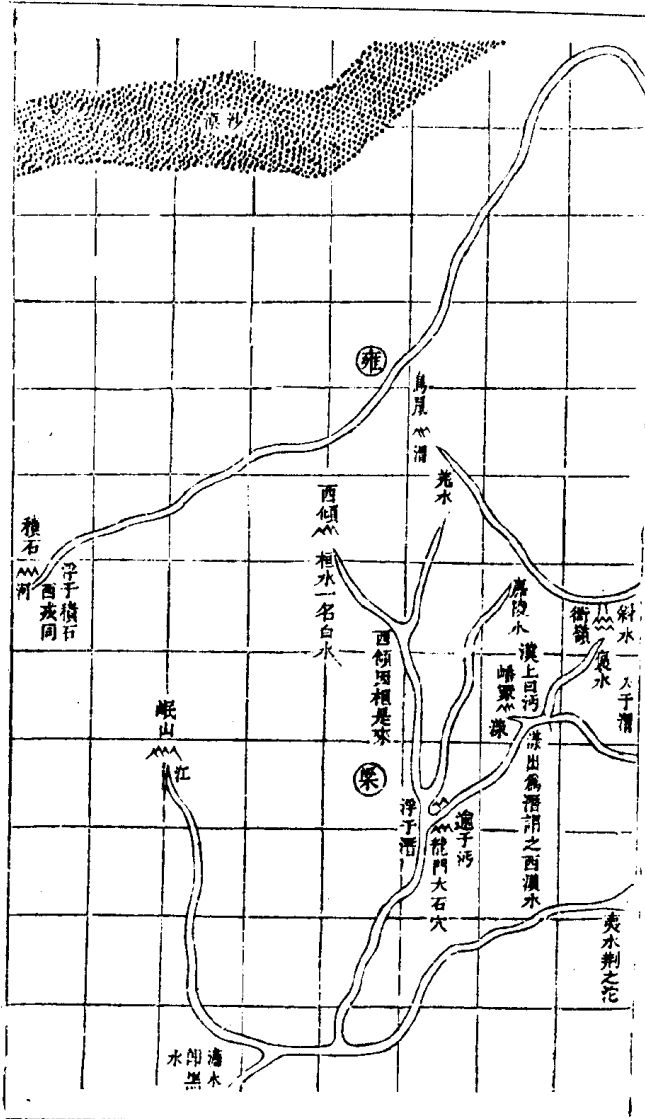
大東嶽





# 九州貢道圖 每方百里





敷分也分別土地以爲九州也奠定也定高山大川以別州境也方洪水橫流不辨區域禹分九州之境隨山之勢相其便宜斬木通道以治之又定其山之高者與其川之大者以爲之紀綱此三者禹治水之要故作書者首述之

斬木通道或謂去水之障蔽竊恐木旣障水則水之觸木處必且衝激怒號雖有斧斤將安施乎當是伐木開道以便相視耳

冀州古爲燕趙幽代今則太行以西卽山西等處  
太行以東卽北京薊遼等處古北居庸以外一帶  
皆爲□□





