

欧洲 地图册



中国地图出版社

欧洲地图册



中国地图出版社

欧洲地图册

中国地图出版社编制

中国地图出版社出版发行

(北京市白纸坊西街3号 邮编100054)

北京通州区次渠印刷厂印刷

新华书店经销

890×1240 32开 7印张

2003年7月第1版北京第1次印刷

ISBN7-5031-2260-9/K·867

GS(2001)037号 定价: 28.00元

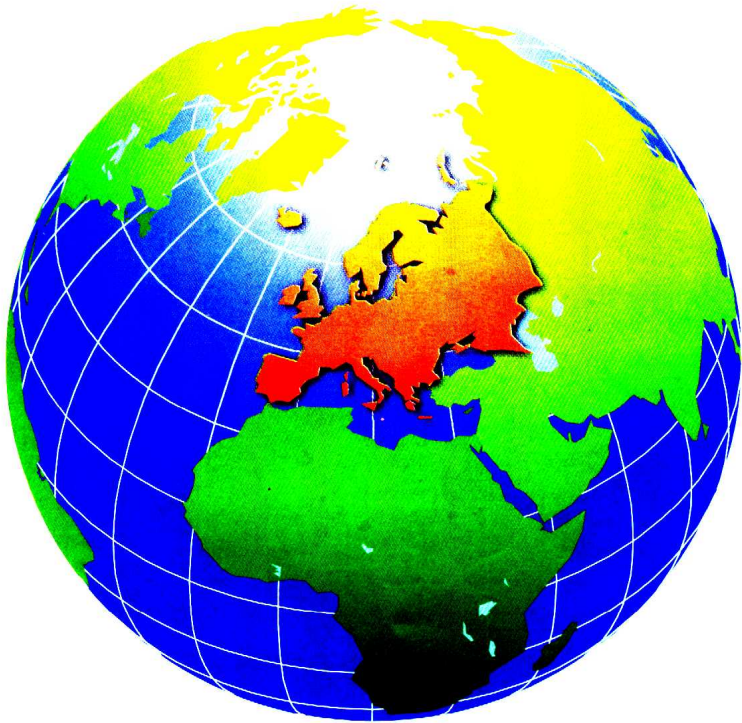
印数: 00001 10000

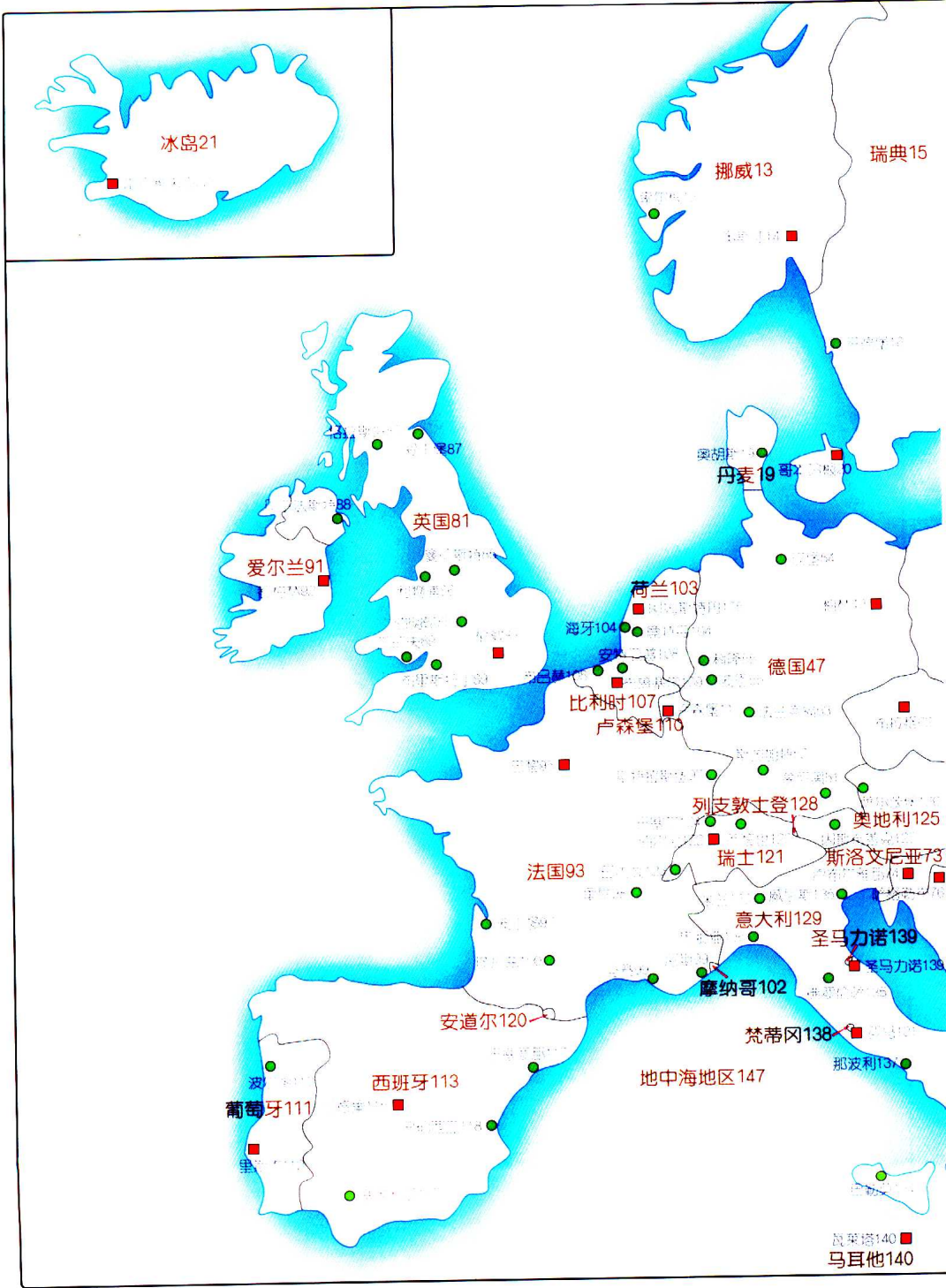
本图册中国国界线系按照我社1989年出版的

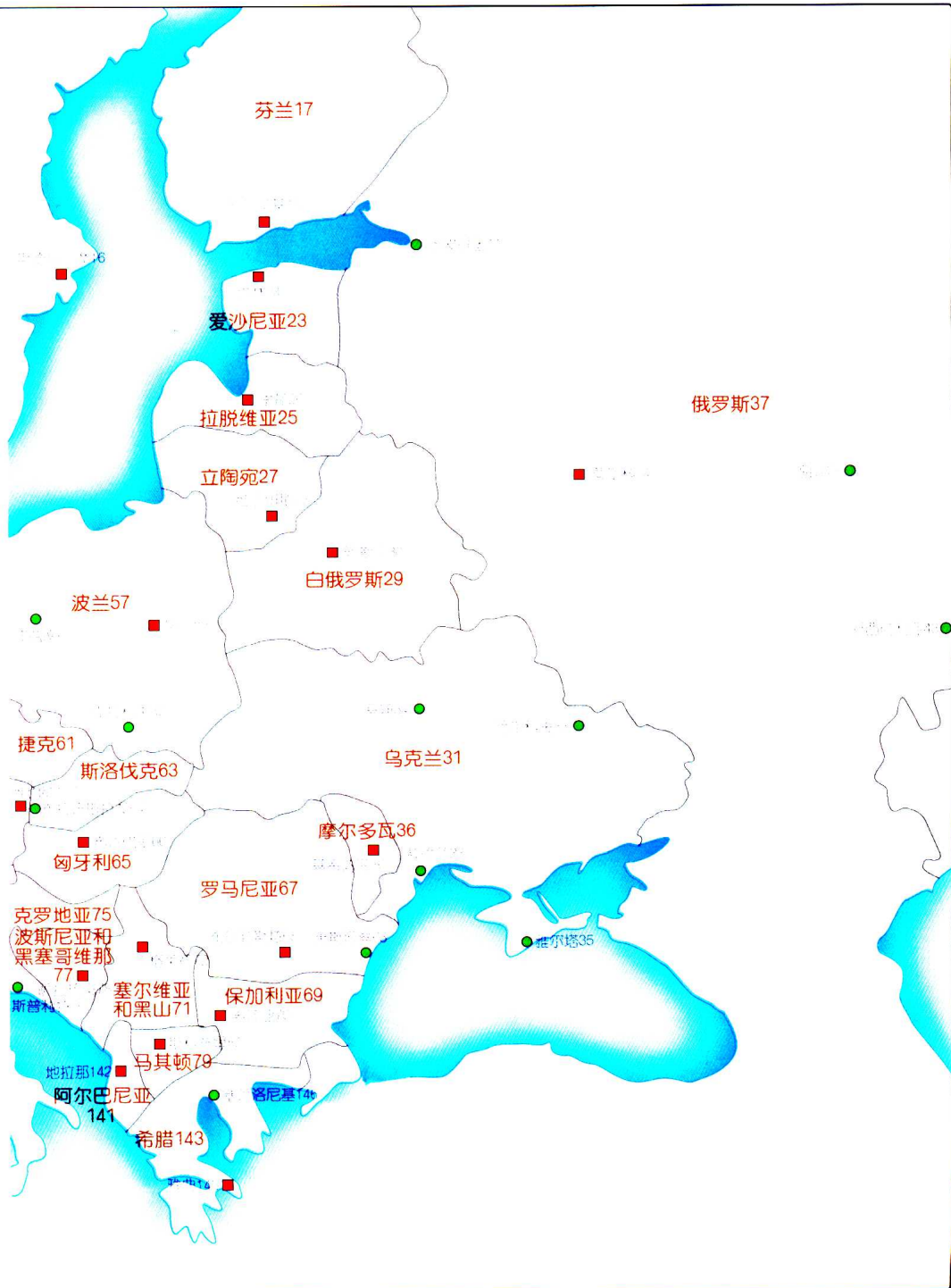
1:400万《中华人民共和国地形图》绘制

版权所有,侵权必究

本书如有残缺,请与发行部联系调换











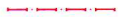











图

例

分 国 图

	首 都		湖 泊
	重 要 城 市		运 河
	一 般 城 市		沼 泽
	国 界		世 界 遗 产
	洲 界		国 家 公 园 自 然 保 护 区
	铁 路		游 览 点、古 迹
	公 路		机 场、港 口
	河 流		山 峰、火 山

城 市 图

	建 筑		重 要 建 筑 物
	街 区		学 校
	空 地		医 院
	高 速 公 路		机 场、港 口
	铁 路		教 堂
	主 要 街 道		剧 院
	次 要 街 道		警 察 局
	公 园		问 讯 处
	绿 地		邮 局
	墓 地		运 动 场

图书在版编目 (CIP) 数据

欧洲地图册/范毅主编.-北京: 中国地图出版社 2000.1

ISBN 7-5031-2260-9/K.867

I.欧… II.范… III.①国家地图集-欧洲 ②欧洲-国家-概况 IV.K995

中国版本图书馆CIP数据核字 (1999) 第44868号

主 编	范 毅
责任编辑	刘惠云
地图制作	山西省地图集编纂委员会编辑部
审 校	刘惠云 马金祥
美 工	李 伟
撰 文	王 玮
地名译名	周定国
审 定	李绍明

目

录

1-2	欧洲政区	71-72	塞尔维亚和黑山
3-4	欧洲地形	73-74	斯洛文尼亚
5-6	欧洲交通	75-76	克罗地亚
7-8	欧洲人口	77-78	波斯尼亚和黑塞哥维那
9-10	欧洲联盟	79-80	马其顿
11-12	欧洲名胜	81-90	英国
13-14	挪威		湖区 (90)
15-16	瑞典	91-92	爱尔兰
17-18	芬兰	93-101	法国
19-20	丹麦		地中海沿岸 (101)
21-22	冰岛	102	摩纳哥
23-24	爱沙尼亚	103-106	荷兰
25-26	拉脱维亚	107-109	比利时
27-28	立陶宛	110	卢森堡
29-30	白俄罗斯	111-112	葡萄牙
31-35	乌克兰	113-119	西班牙
	黑海北岸 (35)		地中海沿岸 (119)
36	摩尔多瓦	120	安道尔
37-46	俄罗斯	121-124	瑞士
	俄罗斯西部 (39-40)	125-127	奥地利
	俄罗斯远东部分 (45-46)	128	列支敦士登
47-56	德国	129-137	意大利
	莱茵河谷 (56)	138	梵蒂冈
57-60	波兰	139	圣马力诺
61-62	捷克	140	马耳他
63-64	斯洛伐克	141-142	阿尔巴尼亚
65-66	匈牙利	143-146	希腊
67-68	罗马尼亚	147-148	地中海地区
69-70	保加利亚	149	地名索引

欧洲政区

欧洲全称欧罗巴洲。位于东半球的西北部，亚洲的西面。北临北冰洋，西濒大西洋，南隔地中海与非洲相望，西北隔格陵兰海、丹麦海峡与北美洲相对，东以乌拉尔山脉、乌拉尔河、里海、高加索山脉、博斯普鲁斯海峡、马尔马拉海、达达尼尔海峡同亚洲分界。面积1 016万平方千米（包括附属岛屿），约占世界陆地总面积的6.8%，仅大于大洋洲，是世界第六大洲。在地理习惯上分为南欧、西欧、中欧、北欧、东欧5个地区，共包括44个国家和地区。

欧洲有悠久的文明历史。公元前4000—前2500年南欧和西欧曾广泛分布有巨石文化，随后位于东南部的爱琴海地区勃兴为世界古文明的发祥地之一，为人类留下了丰富的文化遗产。公元前6世纪，古罗马国家兴起，并逐渐发展成一个囊括半个欧洲及北非、西非在内的庞大的帝国。公元前3世纪后，罗马帝国渐趋衰微，北欧日耳曼人、东欧斯拉夫人相继大量入侵，这一历史进程所伴随的人口大迁移和经济、文化上的广泛交流，大大促进了欧洲的全面开发。

英国白金汉宫的皇家卫队。





瑞士的日内瓦素有国际城市之称，这里设有联合国驻欧洲办事处。

15-16世纪，通过地理大发现和对外殖民地的掠夺，西班牙、葡萄牙、荷兰、法国和英国相继成为世界强国。19世纪中叶欧洲得到全面发展，几个欧洲列强的殖民地遍布各大洲，对世界人文、经济产生了极大的影响。欧洲是世界资本主义的发源地，也是近代科学、文化与技术发展最早的地区。欧洲还是第二次世界大战的策源地和主要战场。二战结束后，欧洲经济得到了迅速的恢复和发展，在世界上具有广泛、重要的影响。

坐落在法国南部地中海沿岸的摩纳哥公国是欧洲的几个袖珍小国之一。



欧洲地形

欧洲地形总特点是平原面积广大，冰川地貌广布，南部多高山峻岭，多火山。全洲平均海拔300米，是平均海拔最低的一洲。海拔200米以上的高原、丘陵和山地约占全洲面积的40%。主要山脉有：阿尔卑斯山脉、喀尔巴阡山脉、迪纳拉山脉、亚平宁山脉、比利牛斯山脉和乌拉尔山脉。高加索山脉的主峰厄尔布鲁士山，海拔5642米，是欧洲最高峰。西西里岛的埃特纳火山海拔3340米，是欧洲最高的火山。欧洲平原约占全洲面积的60%，西起大西洋岸，东至乌拉尔山，绵延数千里。主要有东欧平原、波德平原（中欧平原）、西欧平原。大陆海岸线长3.79万千米，是世界上海岸线最曲折的洲。多港湾、岛屿和半岛。岛屿面积约75万平方千米，半岛面积约240万平方千米，占全洲面积的34%。较大的岛和半岛有：冰岛、大不列颠岛、爱尔兰岛和斯堪的纳维亚半岛、伊比利亚半岛、亚平宁半岛、巴尔干半岛。

濒临大西洋的崎岖海岸。



位于中欧多瑙河两岸的匈牙利平原。



欧洲河网较密，河流短小，多与运河相通，水量充沛。主要大河有：伏尔加河、多瑙河、乌拉尔河、莱茵河、易北河、北德维纳河等，河长均在1 000千米以上。其中伏尔加河最长，全长3 690千米。多瑙河流经8国，是中欧和东南欧的主要国际通道。

欧洲气候绝大部分具有温和湿润的特点。除北部沿海和北冰洋中的岛屿属寒带、南欧沿海地区属亚热带外，其余几乎全部在温带。西北部受北大西洋暖流的影响，冬暖夏凉，为典型的温带海洋性气候；南部冬温湿、夏干热，为地中海型气候；东部冬季较冷，为温和的大陆性气候。最冷月为1月，最热月是7月。大部分地区年降水量在500-1 000毫米，其中大西洋向风坡1 000毫米以上，而里海西部沿海的沙漠区仅20毫米。欧洲有丰富的水力和森林资源，沿海有广阔的渔场，矿产资源主要有煤、铁、铜、铅、锌、汞、石油、钾盐等。



巍峨耸立在欧洲南部的阿尔卑斯山脉




欧洲交通

欧洲已形成庞大的综合运输网络，各种运输方式高度发展，铁路、公路、水运、航空等都非常发达，运输业居世界各洲之首位。

航空：欧洲航空网遍布全球，稠密的航空网也彼此连接洲内各国。主要国际门户是伦敦、阿姆斯特丹、布鲁塞尔、法兰克福、卢森堡、巴黎、罗马和苏黎世，法国的戴高乐机场、英国的希思罗机场、荷兰的阿姆斯特丹机场、德国的法兰克福机场均为重要国际枢纽。大多数国家的主要国际机场都位于各国首都，例外的是德国和瑞士，人们通常飞往法兰克福、苏黎世或日内瓦。

公路：欧洲公路总长约425万千米。全欧布满密密麻麻的主、次要公路网，欧洲内陆公路系统使人们高速通往主要都市及任何城镇，仅东欧网络不够完善。公路交通运输最发达的国家是法国、德国等，德国公路密度居世界之冠，高速公路长度居世界第三位。各国主要公路沿途都有24小时营业的休息站，供给地图、资讯、检修装备以及紧急电话供联络。

德国的高速公路。



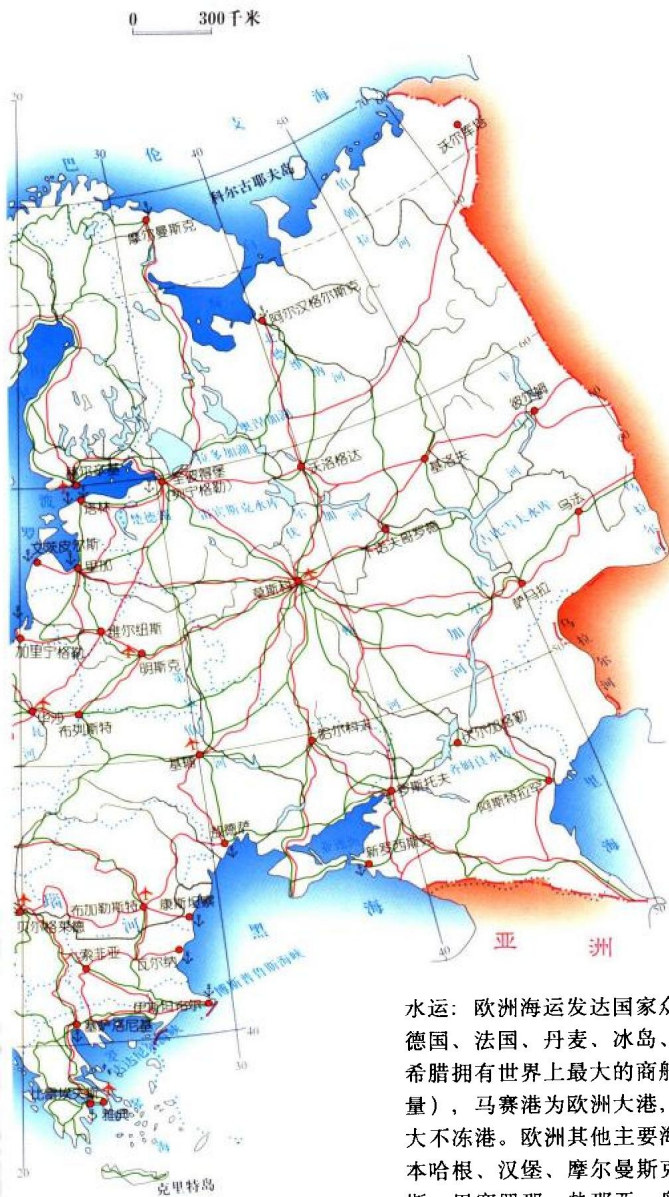
荷兰的鹿特丹是世界上
最繁忙的港口之一。



鹿特丹
(荷)



— 铁路
— 公路
● 交通枢纽



由伦敦滑铁卢车站出发的“欧洲之星”列车，通过英、法之间的海峡隧道直抵巴黎和布鲁塞尔。

铁路：欧洲铁路总长约40万千米。以铁路为主要交通方式的国家有爱尔兰、奥地利、白俄罗斯、保加利亚、罗马尼亚、塞尔维亚和黑山、瑞士、斯洛伐克、斯洛文尼亚、匈牙利等。法国、英国、意大利、西班牙、瑞典、波兰、德国、芬兰的铁路线也较长。1994年英法海底隧道贯通，将英国的铁路系统和欧洲大陆的铁路系统连接起来。西伯利亚大铁路途经莫斯科连接柏林和巴黎等城市。

水运：欧洲海运发达国家众多，英国、意大利、希腊、挪威、德国、法国、丹麦、冰岛、荷兰等国的海运均享有盛誉，其中希腊拥有世界上最大的商船队，鹿特丹为世界第一大港（吞吐量），马赛港为欧洲大港，文茨皮尔斯港是波罗的海沿岸的最大不冻港。欧洲其他主要海港还有安特卫普、雷克雅未克、哥本哈根、汉堡、摩尔曼斯克、赫尔辛基、敖德萨、比雷埃夫斯、巴塞罗那、热那亚、奥斯陆、康斯坦察、伦敦等。内河通航里程约20万千米。法国的巴黎是欧洲最大内河港口。主要航道为莱茵河、多瑙河与伏尔加河。

欧洲人口

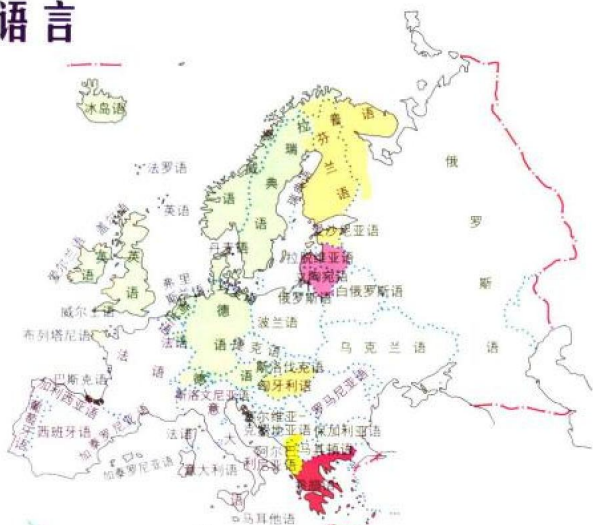
欧洲人口总数为7.3亿,约占世界人口的12.4%。人口密度在各大洲中位居第二位,人口自然增长率最低,人口分布相对均匀。绝大多数国家人口密度超过50人/平方千米,仅北欧相对稀疏。



芬兰北部的萨米人正在破冰捕鱼。

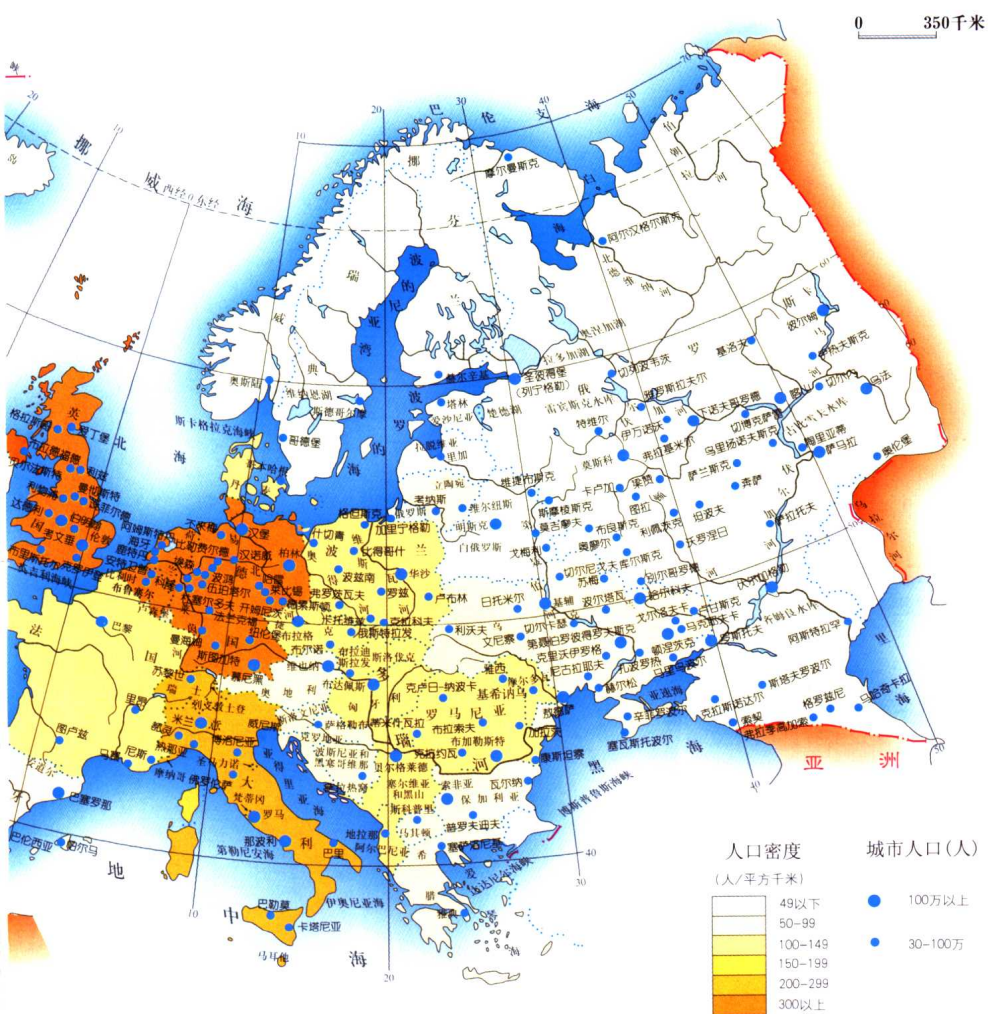
欧洲居民大部分属白种人(欧罗巴人),还有部分黄种人。全洲大约有70个民族。根据语言近似的程度分属印欧语系、乌拉尔语系、高加索语系,此外,还有属阿尔泰语系、闪米特-含米特语系的民族。其中印欧语系又分为拉丁语、斯拉夫语、日耳曼语等3个语族,乌拉尔语系中主要有芬兰-乌格爾语族。拉丁语族又称罗曼语族,源出拉丁语,现有法语、西班牙语、葡萄牙语、意大利语、罗马尼亚语、罗曼什语。日耳曼语族源出斯堪的纳维亚南部和丹麦古代民族的一种通用语言,现有德语、英语、荷兰语(及佛兰芒语)、丹麦语、挪威语、瑞典语和冰岛语。斯拉夫语族是典型的东欧和东南欧语言,现有俄语、波兰语、捷克语、斯洛伐克语、乌克兰语、白俄罗斯语、保加利亚语、斯洛文尼亚语和塞尔维亚-克罗地亚语。多数国家的民族构成比较单一,民族构成较复杂的国家有俄罗斯、瑞士等。

语言



- | | |
|--|---|
| 芬兰-乌格爾语族 | 凯尔特语族 |
| 日耳曼语族 | 阿尔巴尼亚语 |
| 斯拉夫语族 | 巴斯克语 |
| 罗曼语族 | 希腊语 |
| 波罗的语族 | |





采集玫瑰花的保加利亚姑娘。

欧洲居民绝大多数信奉基督教，其中3个主要分支都有大批信徒。罗曼语族的国家，如意大利、西班牙和法国以及爱尔兰、波兰、乌克兰和中东欧的其他一些地方，主要为天主教徒；而英国和中北欧地区则主要为基督教新教徒。东正教在俄罗斯和巴尔干部分地区占优势。一些穆斯林群体分散在欧洲全境。

