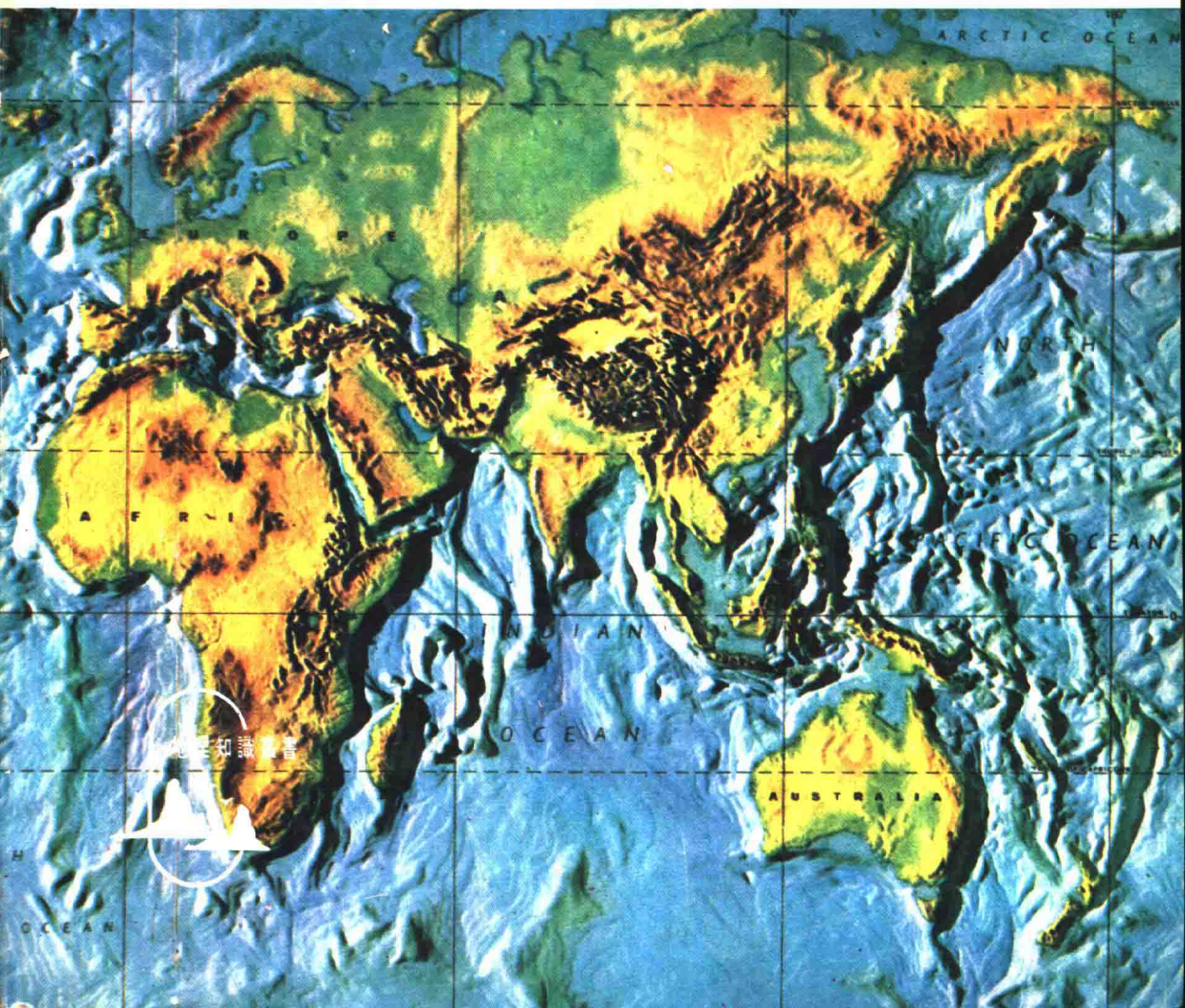


大洋洲

OCEANIA

朱詠珊編著
真知出版社出版



地理知識叢書

大洋洲
Oceania

朱詠珊編著

真知出版社出版

大 洋 洲

編 著 者：朱 詠 珊

出 版 者：真 知 出 版 社

香 港 北 角 馬 寶 道 66 號 二 樓

承 印 者：光 藝 印 刷 有 限 公 司

香 港 北 角 英 皇 道 657 - 659 號 四 樓

定 價：港 幣 四 元 二 角

版 權 所 有 * 不 准 翻 印

(一 九 七 三 年 五 月 版)

目次

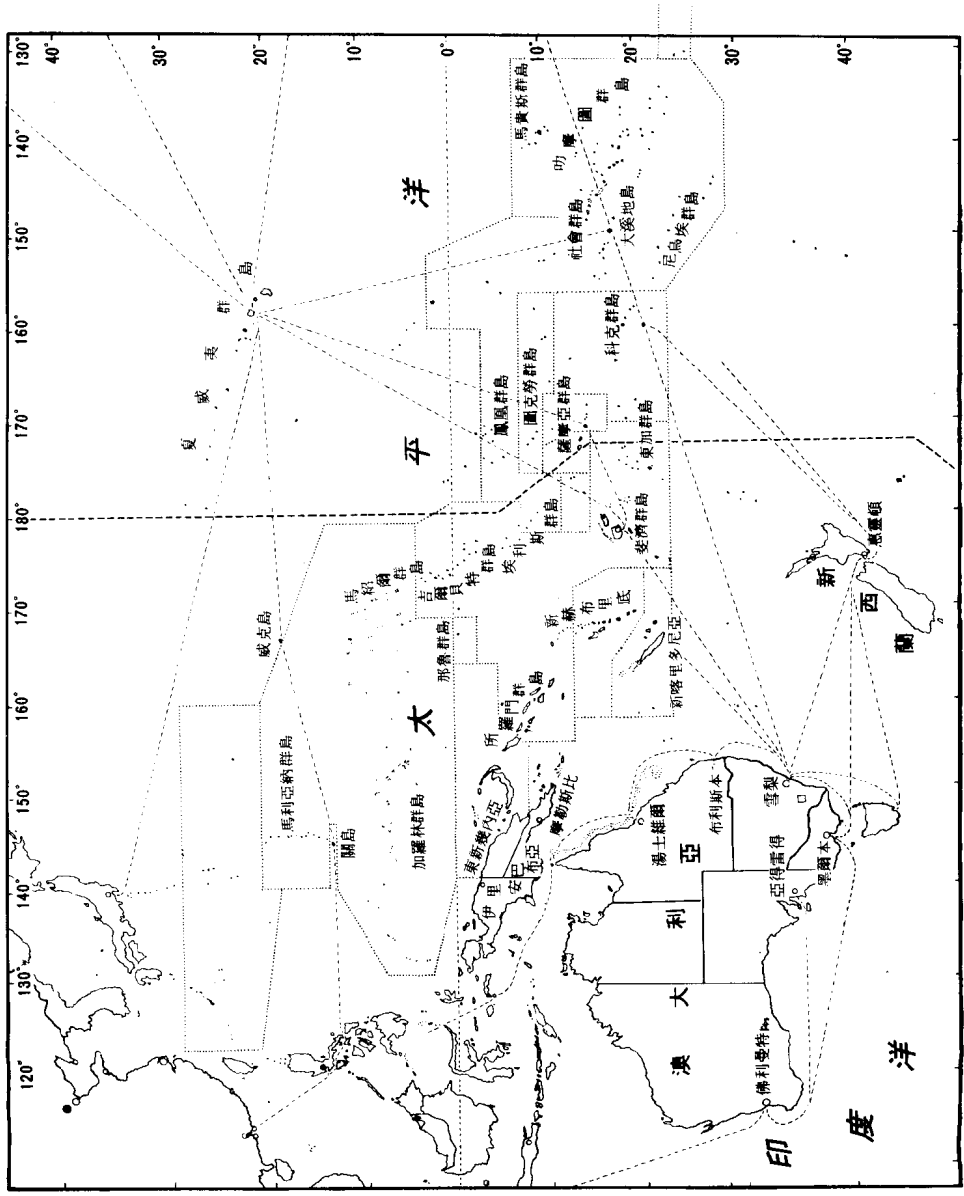
大洋洲羣島概況	19
澳大利亞概況	26
新西蘭概況	31
大洋洲的土著	35
澳大利亞的牧羊業	48
澳大利亞的礦產	51
新西蘭的農牧業	54
大洋洲諸島的熱帶作物	56
大洋洲諸島的礦物資源	59
昆士蘭與大堡礁風光	72
新南威爾士風景線	75
新西蘭的釣魚勝地	77
火山羣島——西薩摩亞	79
磷之園——耶魯島	82
“南海天堂”——東加羣島	85
斐濟羣島風光	88

太平洋最大島——伊里安	91
夏威夷羣島掠影	94
馬利亞納羣島、加羅林羣島和馬紹爾羣島	97
關島	100
新喀里多尼亞羣島	102
新赫布里底羣島	104
所羅門羣島	106
神秘的復活節島	109
附：大洋洲諸島面積與人口	111

勘 誤

- (一) 本書圖片 4 與圖片 5 之說明應互相調換。
- (二) 圖片 11 之說明應為「澳洲大堡礁的遠景」。
- (三) 圖片 27 之說明「……多為美拉尼亞人。」應為「……多為美拉尼西亞人。」

大洋洲總圖

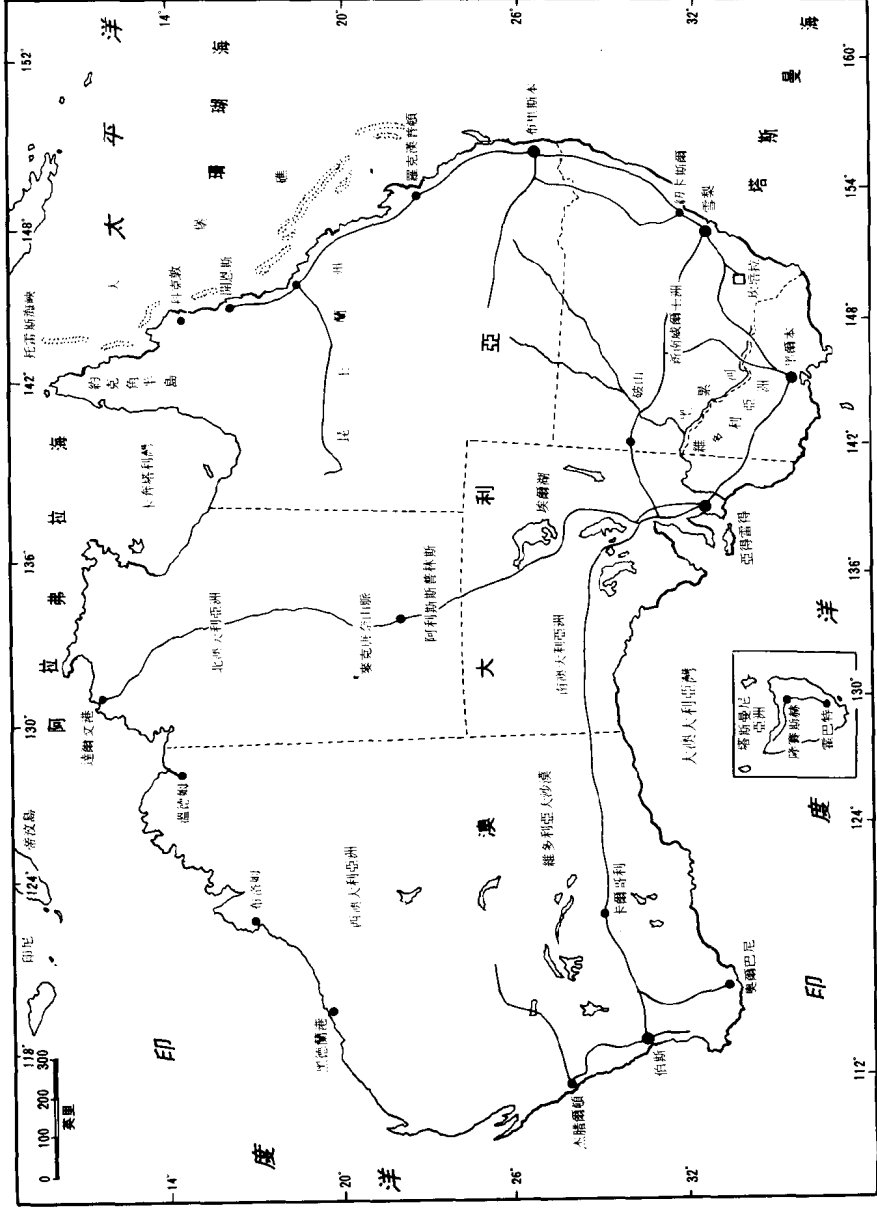


120° 130° 140° 150° 160° 170° 180° 170° 160° 150° 140° 130°

40° 30° 20° 10° 0° 10° 20° 30° 40°

太平洋 印度洋 新西蘭 澳洲 亞利桑那 湯士維爾 布利本 雪梨 亞得雷得 塔斯馬尼亞 佛利曼特 伊里安 東帝力 摩爾斯比 所羅門群島 新喀里多尼亞 新蘇 布甲底 斐濟群島 東加群島 薩摩亞群島 圖克勞群島 鳳凰群島 科克群島 社會群島 叻羅 馬克勞斯群島 尼烏埃群島 大溪地島 瓦阿塔伊群島 威克島 馬利亞納群島 關島 加羅林群島 馬紹爾群島 吉爾伯特群島 埃利斯群島 夏威夷群島

澳大利亞



新西蘭

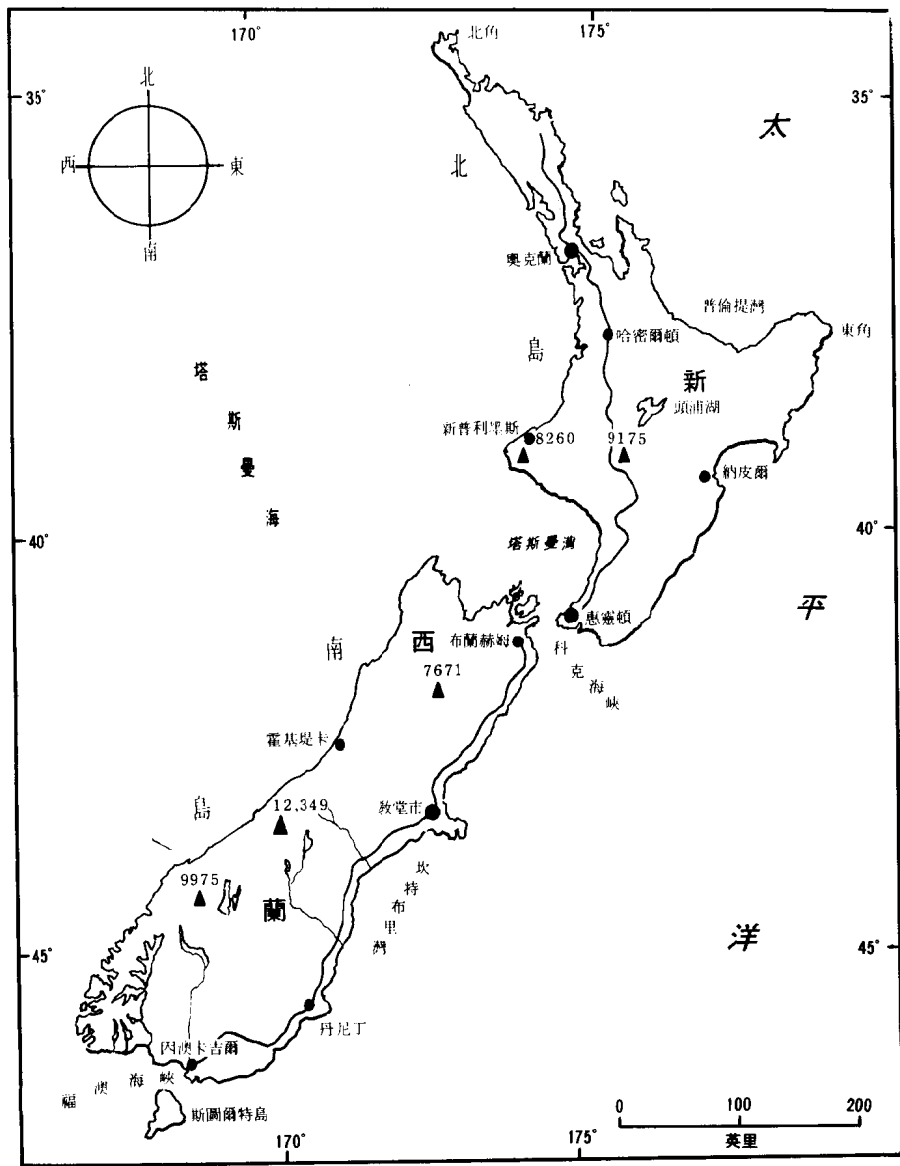


圖1 吉爾伯特和伊里斯羣島(Gilbert and Ellice)景色。






圖 2 所羅門羣島的水上房屋。




圖3 所羅門羣島的首府荷尼阿拉(Honiara)景色。

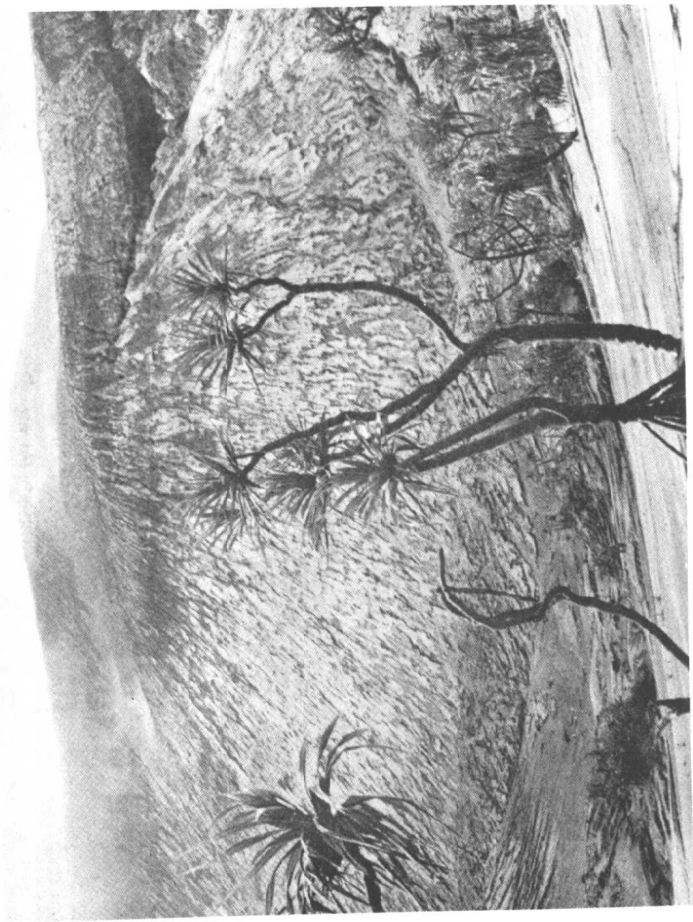


圖 4 新赫布里斯羣島(New Hebrides)的沿岸多森林，景色美麗。居民乘坐獨木舟往來於各島之間。



圖 5 新赫布里斯羣島中有許多活火山島，這是耶叙亞(Yasour)火山的斜坡，火山熔岩清晰可辨。



圖6 斐濟島的村落景色。

圖 7 澳洲中部的乾燥地區。






圖 8 澳洲西部的巴不樹(Boab tree), 樹幹貯藏着豐富水分, 能夠適應乾燥地區的環境。




圖9 澳洲的琴鳥。