

陆运高 著

看版图学中国历史

■ 轻松地阅读历史

■ 形象地理解历史

■ 快乐地记住历史

星球地图出版社

内容提要

《看版图学中国历史》通过一幅幅的古今对照的中国疆域变迁版图，直观展示了伟大祖国在几千年的历史长河中纵向的整体风貌变化。通俗易懂的语言，广博而又风趣的内容，配以丰富的形象生动的图片资料，使读者在轻松中领略祖国悠久的历史概况，从而增强了解祖国历史的兴趣。

图书在版编目 (C I P) 数据

看版图学中国历史 / 陆运高著. —北京: 星球地图出版社, 2007.5

ISBN 978-7-80212-446-2

I. 看… II. 陆… III. 中国—历史—图解 IV. K208
中国版本图书馆CIP数据核字 (2007) 第063691号

书名 看版图学中国历史

作者	陆运高
出版	星球地图出版社
地址	北京北三环中路69号
邮编	100088
网址	http://www.starmap.com.cn
印刷	廊坊市旭日源印务有限公司
发行	新华书店
版次	2007年10月第1版
印次	2007年10月第1次印刷
开本	890 × 1240毫米
印数	1/16 13印张
定价	0001-15000
审图号	38.00 (元)
审图号	JS (2007) 01-129

序言

逃到扬州，这样的逃跑路线就顺理成章了。

除了古今地名的变化，中国历史疆域的变迁也是历史地理学的必修课。不用说一般读者，即使是专家学者，或者伟人巨子，读历史也必须借助专门的工具书。

1955年在中南海怀仁堂召开全国人民代表大会时，毛泽东遇到历史学家吴晗，就谈到读历史书时往往不知道一些地名的今地，问他有什么书可查。吴晗推荐了杨守敬的《历代舆地图》，又说明此图的不便之处，建议加以重编改绘。毛泽东随后批示同意。吴晗受命组织并主持“重编改绘杨守敬《历代舆地图》委员会”，并推荐先师担任主编。由于种种原因，毛泽东到1976年逝世时尚未看到这一成果，他床旁成堆的常用书中还只能放着顾颉刚在上世纪50年代所编的一册《中国历史地图集》。

由先师主编的《中国历史地图集》9册终于在1988年出全，至今还是世界上最权威的中国历史地图，也是学术界和社会各界了解中国历史的疆域、政区、地名和自然地理要素最有用的工具书。

今天的轮台，离天山数百千米，在轮台目送武判官进天山。但如果了解唐朝的轮台是在今乌鲁木齐附近，这个疑问就不存在了。又如，北宋覆灭后，赵构在南京即位，又在金兵的追逼下逃到扬州，再渡过长江。如果以为这个南京就是今天的南京，则无法理解当时的军事形势：既然金兵是从北向南进军的，赵构为什么还要从南京北上逃到扬州？这不是正中（金兵的）下怀吗？实际上，北宋的南京是今天河南省的商丘。由此南下，沿着当时的汴渠，渡过淮水，

先师谭其骧（季龙）先生有言：“历史好比演剧，地理就是舞台；如果找不到舞台，哪里看得到戏剧！”

任何历史都是特定的人物在特定的时间和空间范围中的活动，当然离不开地理环境，并受其制约。

历史和地理是密不可分。例如古今地名的变化，我们就必须了解。如果不了解，不是找不到这个地名，就是张冠李戴，以至无法理解本来很明白的历史事实。中学语文课本曾选用了唐朝诗人岑参的《白雪歌送武判官归京》。根据作者的描述，他在“忽如一夜春风来，千树万树梨花开”的景况下，在轮台目送武判官进天山。

如果了解唐朝的轮台是在今乌鲁木齐附近，这个疑问就不存在了。又如，北宋覆灭后，赵构在南京即位，又在金兵的追逼下逃到扬州，再渡过长江。如果以为这个南京就是今天的南京，则无法理解当时的军事形势：既然金兵是从北向南进军的，赵构为什么还要从南京北上逃到扬州？这不是正中（金兵的）下怀吗？实际上，北宋的南京是今天河南省的商丘。由此南下，沿着当时的汴渠，渡过淮水，

1990年，先师又主编出版了《简明中国历史地图集》，虽已配有文字解读，但也仅以政区及地名的古今变化为主，没有图文并茂

地阐述中国历史。

因此，要读懂《中国历史地图集》，了解中国历史疆域的变迁，并且加以综合分析，还不是一般读者所能做到的，至少需要有关专家加以辅导或说明。但这恰恰是我们历史学家和历史地理学家长期以来的薄弱环节，即缺乏面向大众的通俗读物，其中更缺乏能从地理环境和空间分布角度来阐述历史的通俗历史读物。所以，当我收到陆运高先生的书稿，并粗略看了一部分后，就感到这是一种新的尝试，做了我们一直想做而来不及做的事。

陆先生自称“是个拾遗补漏的家伙”，希望我能为此书的出版说几句话，我也乐意从命。只是由于杂事丛胜，书稿搁了好几个月尚未通读一遍，而出版社发行在即，不能再拖。我只能脱离书稿本身，就了解地理环境和空间分布对学习和研究历史的重要性发表一点意见，希望能对此书的推广有所帮助。

此前我与陆先生素不相识，也未曾见过面，通过电子邮件与电话联系，知道他并非历史专业人士，写此书纯属个人兴趣，愿为国人了解“左图右史”的国史尽力，这也是我乐意推荐此书的理由。至于此书的具体内容和观点，只能待我仔细阅读后方能评论。但是，希望有更多类似陆先生一样的“拾遗补漏的家伙”，多出一些弘扬爱国主义的、图文并茂的、通俗的历史读物。



葛剑雄教授（左）与本书作者合影
（葛剑雄：中国地理学会历史地理专业委员会主任、复旦大学教授、博士生导师）

葛剑雄

2005年8月13日

目 录

引言	1	第十二章	西晋	77
看版图学中国历史简明一览表	3	第十三章	东晋十六国	81
第一章 中国古人类历史	15	第十四章	南北朝	90
第二章 黄帝及尧舜禹时代	17	第十五章	隋	102
第三章 夏	20	第十六章	唐	106
第四章 商	24	第十七章	五代十国	125
第五章 西周	28	第十八章	“辽宋金蒙”并立时期	134
第六章 春秋和春秋五霸	32	第十九章	元	148
第七章 战国和战国七雄	38	第二十章	明	157
第八章 百家争鸣 百花齐放	44	第二十一章	清	168
第九章 秦	48	第二十二章	中华民国	188
第十章 汉	58	附录		199
第十一章 三国鼎立	73	主要参考书目		201

引言

中国，是我们最亲爱的母亲，最伟大的母亲。我们中国母亲的历史悠久而浩瀚，任何一位中华儿女穷其一生也不可能究其详尽。不过，对祖国的历史略知一二在许多中华儿女的愿望。也许上过中学的人，对中国的历史大都略知一二。但提到中国母亲的“老照片”，即中国的历史版图，就知之者不多了。

历史上的中国版图是怎样的？古今对照，中国版图是怎样盈缩变化的？通过观察历代版图的演变，我们可以感受到哪些历史的发
展轨迹？

对这些问题，通读《二十五史》中“地理志”的人，可能了然于胸。但是，《二十五史》里的一部《汉书》就有一百二十卷，洋洋数百万字，令一般人望而生畏，更何况《二十五史》三千五百卷，洋洋上亿字，有几个人能通读呢？

怎样才能让普通人也能轻松、简明地了解中国的历史版图，了解我们国家在过去几千年里面孔的变化呢？

本人虽然没有从事过历史专业研究或教学工作，但从少年时起就非常喜好和关注中国历史和世界历史，可以说是个历史迷，而且是个收集中国历史地图和世界历史地图的“历史地图迷”。我一直觉得，中国的历史书，总的来说都比较严肃和正统。很多历史书只

有文，没有（或者很少）配图，这是一个很大的缺憾。

在老祖宗“左图右史”的启发下，在前辈史学家的熏陶下，笔者萌生了通过看版图学中国历史的想法，这样便会顿觉几千年前的中国历史立体的、完整的、直观的、形象的、亲切的“成竹在胸”！也因此，笔者开始了这本书的写作。

下面，就本书写作过程中笔者的一些思考及本书的一些主要特色作一简要说明，以期读者能更轻松、深入地阅读本书。

首先，笔者在构思这本书时，定位是十六个字：“图文并茂，亦庄亦谐，雅俗共赏，中国简史”。

所谓“图文并茂”，即在本书中笔者注重地图、图片资料与文字资料的结合运用，使它们互相补充，以期达到对历史更好地表达效果。尤其值得一提的是，笔者提供了一张透明的现今的中国标准版图活页，用它来对照着回眸中国母亲的“老照片”，而且，本书的“老照片”是彩色的、一目了然的、只显轮廓的“历史版图”，即“历史疆域示意图”，不是令人眼花缭乱、显示五脏六腑的X光照片式的历史地图。通过浏览一幅幅的中国历史版图，我们可以很直观的把握我们伟大祖国在历史长河中纵向的整体面貌变化。

所谓“亦庄亦谐，雅俗共赏”，即指本书的写作风格不同于严肃的历史学术著作，而是更多的增加了一些风趣的内容，以使广大读者在轻松中领略历史的概貌，增强了解祖国历史的兴趣。当然，历史本身即是一门严肃的科学，我们对历史要认真对待，所以笔者在行文时又力求尊重历史事实，保留历史的本来面貌。

为实现写作的初衷，笔者在书中设计了“天知一半”这个漫画小人。“天知一半”既是通晓古今中外的“智慧博士”，又是插科打诨的“戏剧小丑”，负有评述和调侃历史人物，介绍历史典故和历史知识任务。他风趣幽默，形象滑稽，讨人喜欢。他驰骋世界，纵横古今，“指点江山，激扬文字”。为他的调侃而配上的漫画小插图妙趣横生，令人莞尔。

另外，在书中笔者还设计了“小词典”栏目。“小词典”如同一位博古通今的老师，对历史知识的解释说明如数家珍。从他侃侃而谈的话语中，我们既可以增进对历史知识的了解，也可以感受到历史的深邃与广博。

所谓“中国简史”，顾名思义，即是本书的写作只是对中华民族悠悠几千年历史的一个简单的描述，它不是一部详尽的中国通史，不可能面面俱到。本书的立意只求通过对祖国悠久历史的简明陈述，使读者能大致了解我们中华民族过去风貌。

其次，在撰写此书的过程中，笔者亲身享受了“不学不知道，一学真奇妙”的快乐。笔者屡次查阅了多种版本的《世界历史地图集》，惊叹地发现：从秦朝起直到明朝止（公元前221年—公元1644年），在这段长达1800多年的历史时期，中国一直是当时世界上版图面积最大的国家！这是一个很多人都忽视的弘扬爱国主义的“历史盲点”。在公元前3世纪末到公元17世纪中期这段时间里，曾经显赫非凡地驰骋世界，横跨欧洲、亚洲、非洲的大帝国如罗马帝国、

阿拉伯帝国、奥斯曼帝国以及初期的俄罗斯帝国等，其版图面积都不及当时的中国大。（俄罗斯帝国是在17世纪中期到末期才拓展到西伯利亚东部，版图面积那时才大过中国）遗憾的是，中国从晚清起，夜郎自大，闭关锁国。1840年中英鸦片战争以后，中国一步步沦为列强侵略的对象，饱尝了“百年之辱”。

古今对照、中外对照地看版图学中国历史，不但令人清楚地意识到这个“历史盲点”，还会令人热血沸腾，涕泪纵横。有时令人掐指扼腕，有时又叫人拍案长叹！不过，更多的是一种自豪，一种为我们祖国母亲悠久历史的无限自豪！除此之外，还有一种微妙、有如饮甘露、尝美味、赏名画、听天籁的愉悦。

俗话说“有福共享，有难同当”，何不将此惊喜和愉悦与国人共享？笔者虽然志大才疏，力不从心，但在亲友的热情鼓励和全力支持下，在一些专家学者的帮助指导下，这本《看版图学中国历史》终于得以完稿，呈献给读者诸君，不足之处真诚期望得到各位的批评指正。

陆运高

看版图学中国历史简明一览表

中国重要原始人化石地点和遗址分布

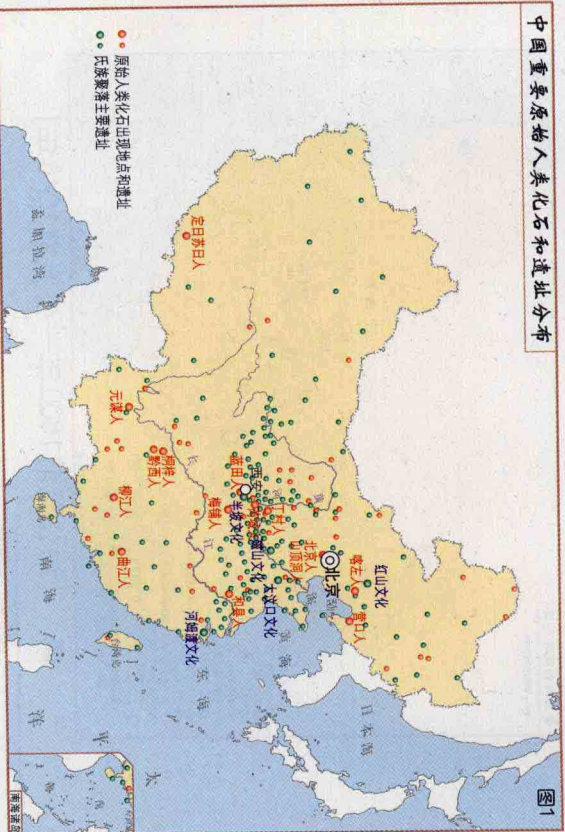


图1

中国古人类与古文化遗址

[距今约 180 万年—约公元前 30 世纪初]

山西芮城西侯度人

[距今约 180 万年]

北京人

[距今约 70 万年—20 万年]

仰韶文化

[约公元前 5000 年—公元前 3000 年]

河姆渡文化

[约公元前 5000 年]

黄帝及尧舜禹等部落分布

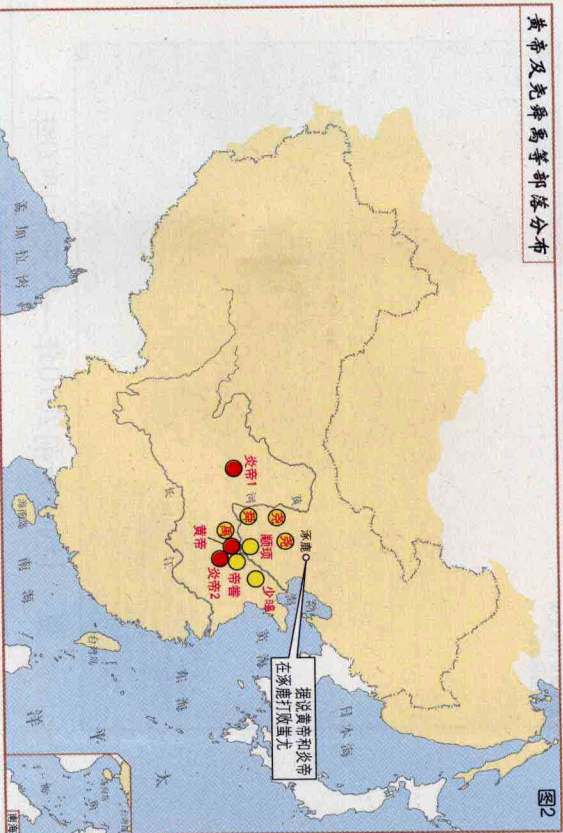


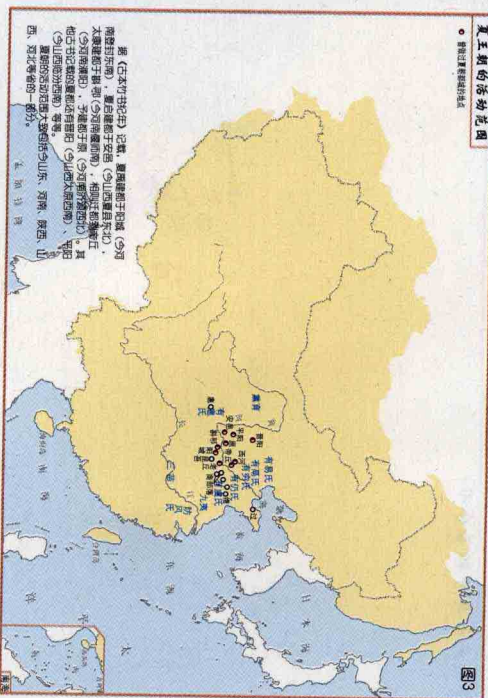
图2

黄帝及尧、舜、禹

[约公元前 30 世纪初—约公元前 21 世纪初]

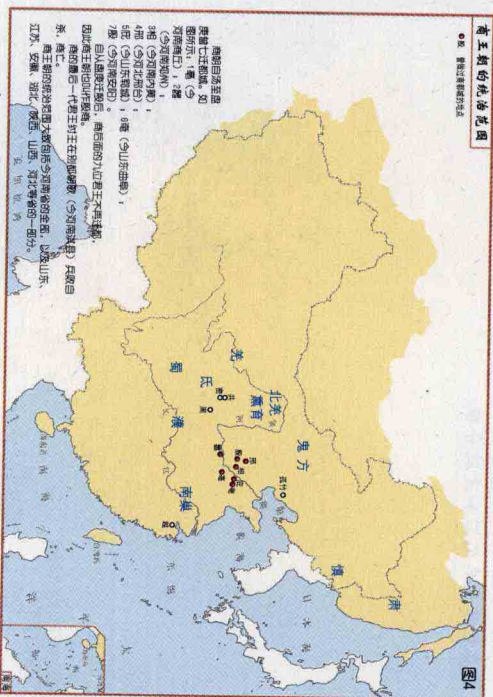
看版图学中国历史简明一览表

夏王朝的统治范围



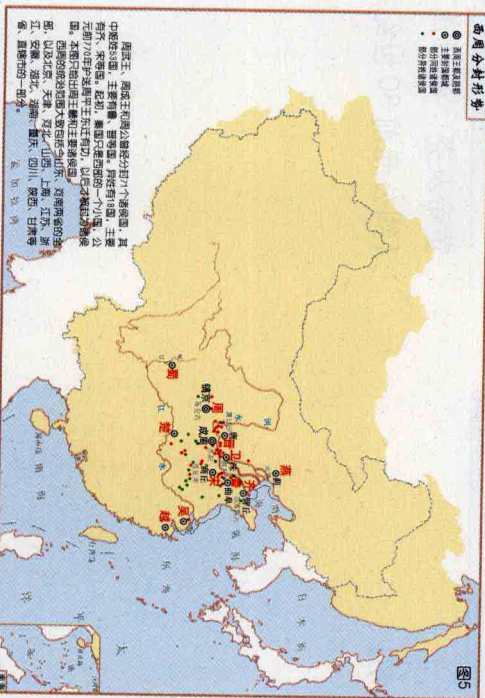
夏 [约公元前2070年—公元前1600年]

商王朝的统治范围



商 [约公元前1600年—公元前1046年]

西周分封形勢



周（西周） [公元前1046年—公元前771年]

春秋时期形势

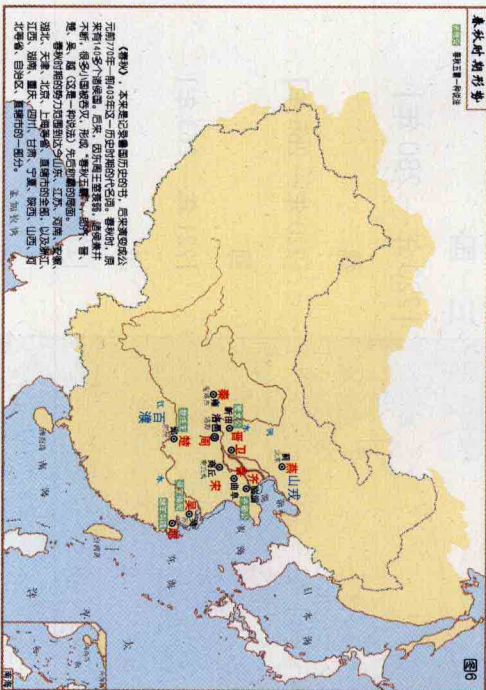


图6

战国时期形势

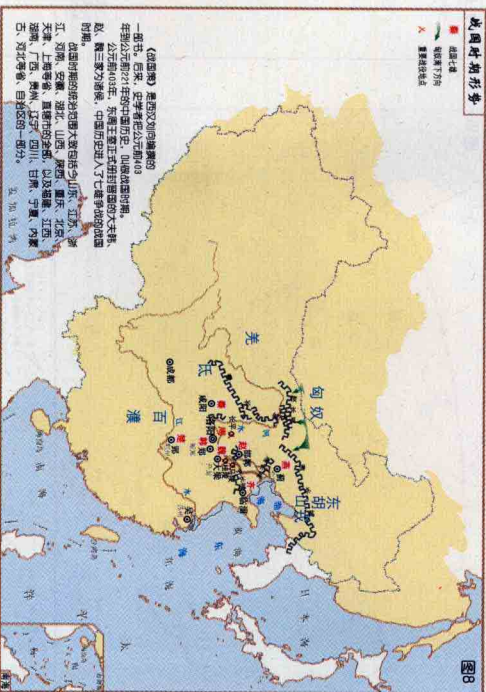


图8

东周及春秋、战国

[公元前 770 年—公元前 221 年]

东周

[公元前 770 年—公元前 256 年]

春秋

[公元前 770 年—公元前 403 年]

战国

[公元前 403 年—公元前 221 年]

春秋诸侯城之 (公元前210年)

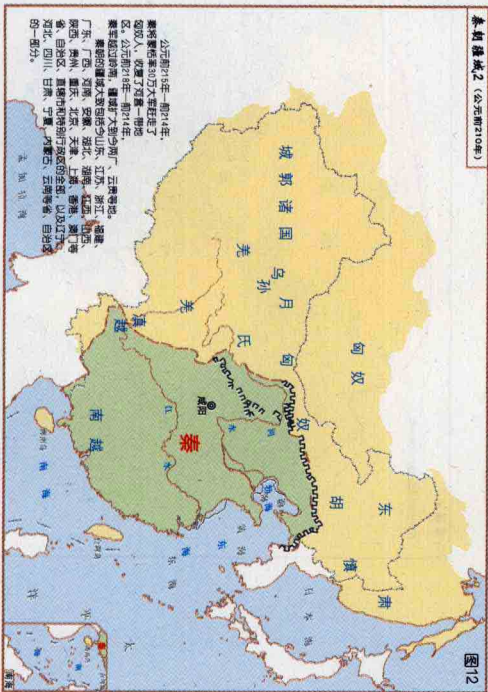


图12

公元前210年的版图

秦

[公元前 221 年—公元前 206 年]

看版图学中国历史简明一览表

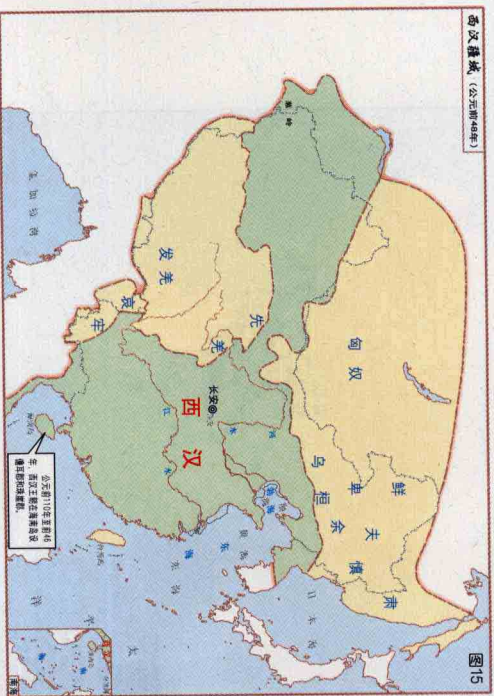


图15

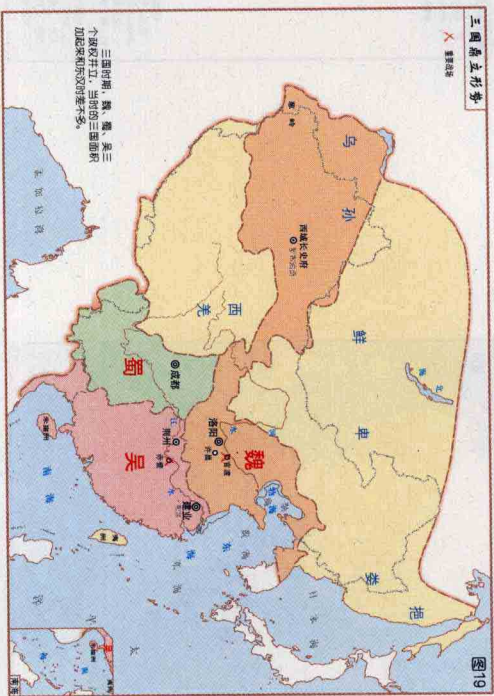


图19

三国

[220年—280年]

魏

[220年—265年]

蜀

[221年—263年]

吴

[222年—280年]

公元前48年的版图

汉

[公元前206年—公元220年]

西汉

[公元前206年—公元25年]

王莽新朝和更始王朝

[9年—25年]

东汉

[25年—220年]

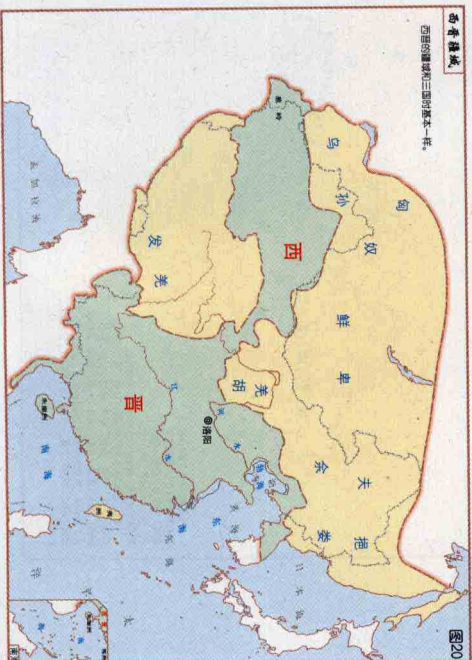
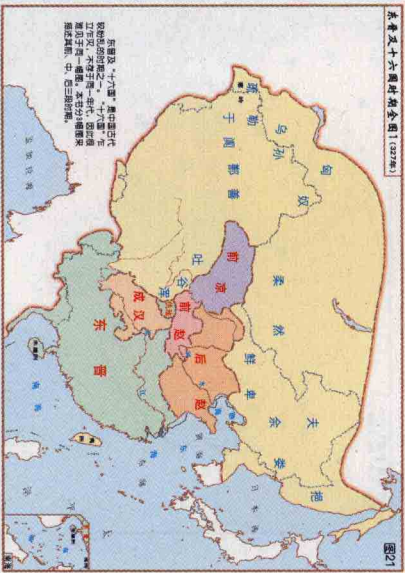


图20

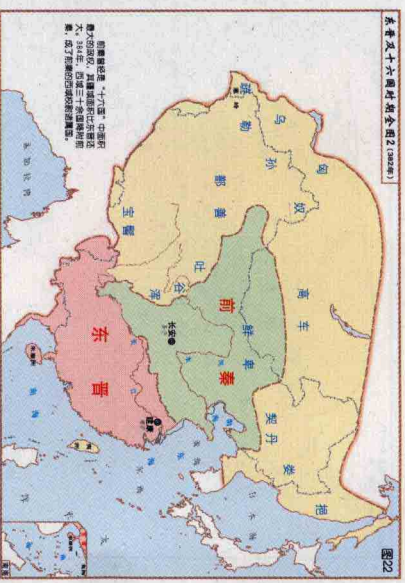
281年的版图

晋 (西晋)

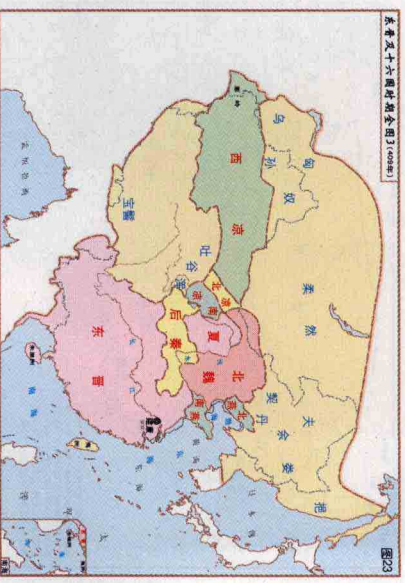
[265年—317年]



327年的版图



382年的版图



409年的版图

东晋十六国 [301年—420年]

东晋 [317年—420年]

十六国 (实际20余“国”)

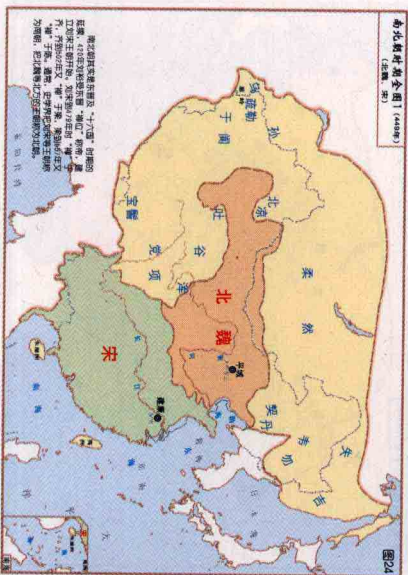
- 前凉 [301年—376年]
- 成汉 [304年—347年]
- 前赵 (汉) [304年—329年]
- 后赵 [319年—350年]
- 前燕 [337年—370年]
- 代 [315年—376年]

- 冉魏 [350年—352年]
- 前秦 [350年—394年]
- 西燕 [384年—394年]
- 后秦 [384年—417年]
- 后燕 [384年—407年]
- 西秦 [385年—431年] (至南北朝)

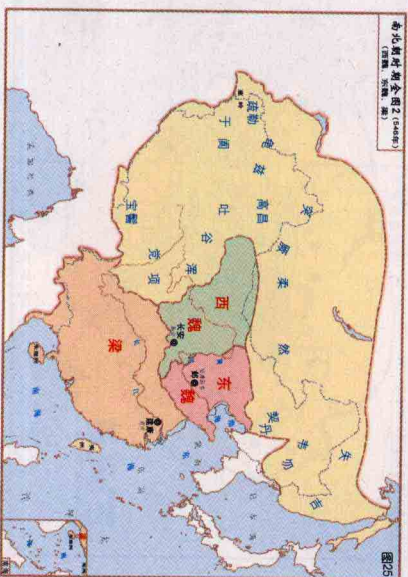
- 北魏 [386年—534年] (至南北朝)
- 后凉 [386年—403年]
- 南凉 [397年—414年]
- 北凉 [397年—460年] (至南北朝)
- 南燕 [398年—410年]
- 西凉 [400年—421年] (至南北朝)

- 夏 [407年—431年] (至南北朝)
- 北燕 [408年—436年] (至南北朝)

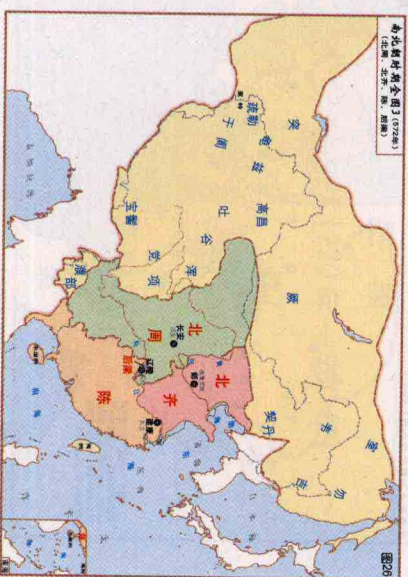
看版图学中国历史简明一览表



449年的版图



546年的版图



572年的版图

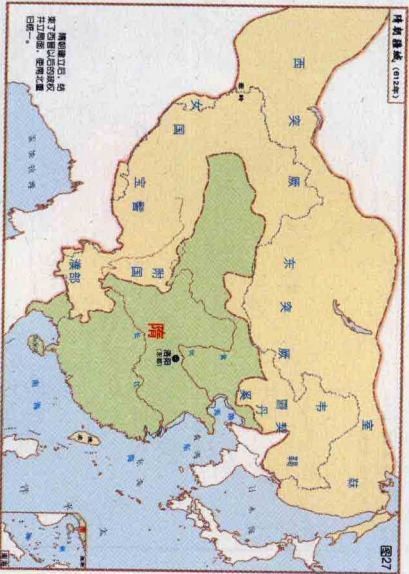
南北朝

[420年—589年]

- 西秦 [385年—431年] (十六国延续)
- 北魏 [386年—534年] (十六国延续)
- 北凉 [397年—460年] (十六国延续)
- 西凉 [400年—421年] (十六国延续)
- 夏 [407年—431年] (十六国延续)
- 北燕 [408年—436年] (十六国延续)

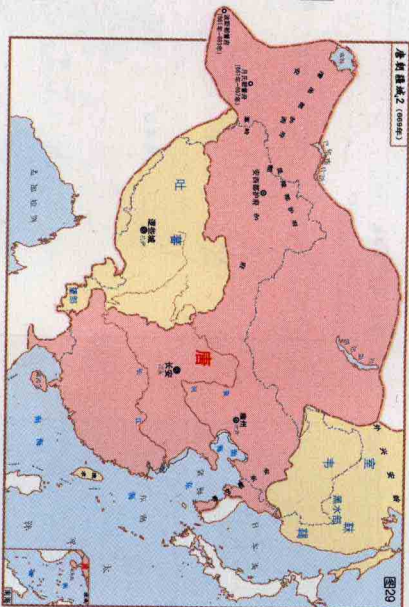
- 刘宋 [420年—479年]
- 南齐 [479年—502年]
- 南梁 [502年—557年]
- 东魏 [534年—550年]
- 西魏 [535年—556年]
- 北齐 [550年—577年]

- 北周 [557年—581年]
- 后梁 [555年—587年]
- 陈 [557年—589年]



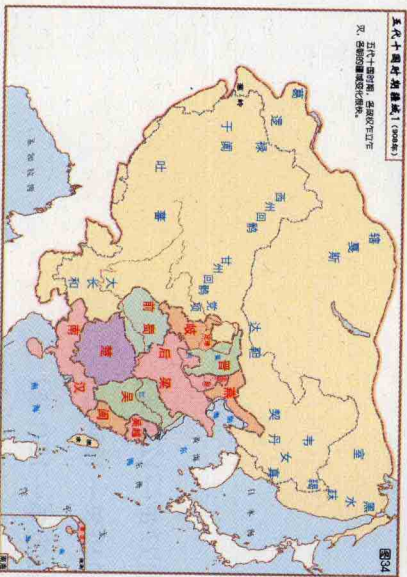
612年的版图

隋 [581年—618年]



669年的版图

唐 [618年—907年]



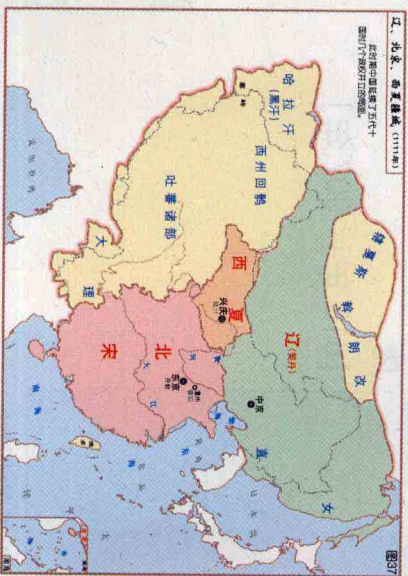
908年的版图

五代十国 [907年—979年]

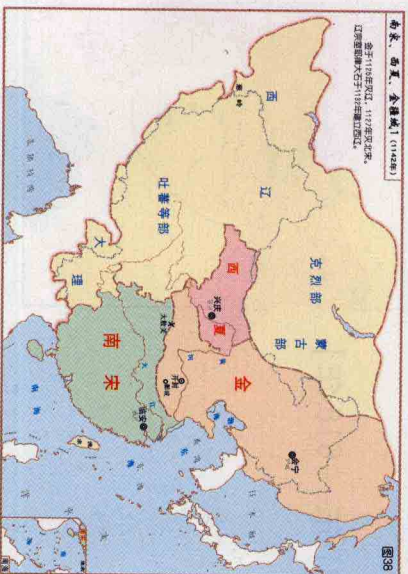
- 五代 [907年—960年]
- 后梁 [907年—923年]
- 后唐 [923年—936年]
- 后晋 [936年—947年]
- 后汉 [947年—950年]
- 后周 [951年—960年]
- 十国 (实际十五“国”)
- 吴 [902年—937年]
- 大长和 (大理) [902年—938年]
- 吴越 [907年—978年]
- 前蜀 [903年—925年]

- 岐 [907年—923年]
- 定难 [907年—982年]
- 契丹 (辽) [907年—938年]
- 闽 [909年—945年]
- 燕 [909年—913年]
- 南汉 [917年—971年]
- 荆南 [924年—963年]
- 楚 [927年—951年]
- 后蜀 [933年—965年]
- 南唐 [937年—975年]
- 北汉 [951年—979年]

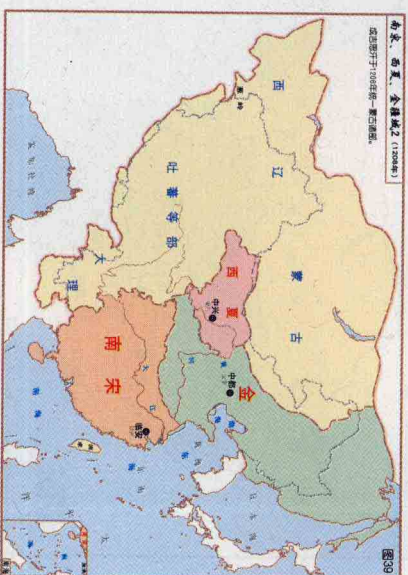
看版图学中国历史简明一览表



1111年的版图



1142年的版图



1208年的版图

辽宋金蒙

[907年—1271年]

吐蕃诸部 [9世纪末—13世纪]

辽 [907年—1125年]

大理 [938年—1254年]

回鹘诸部 [10世纪—12世纪初]

黑汗 [10世纪末—12世纪]

西夏 [1038年—1227年]

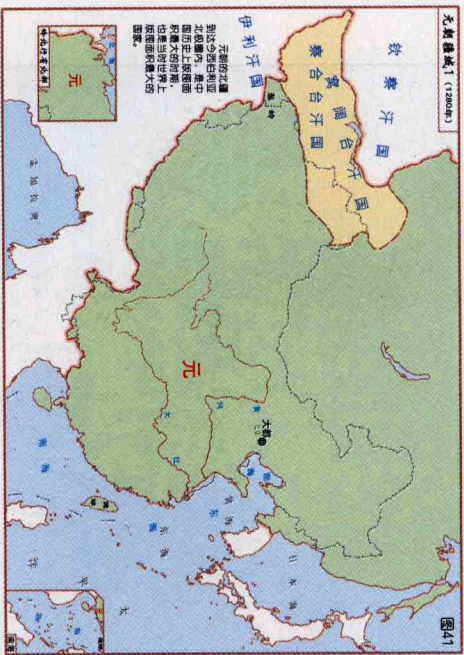
西辽 [1132年—1218年]

北宋 [960年—1127年]

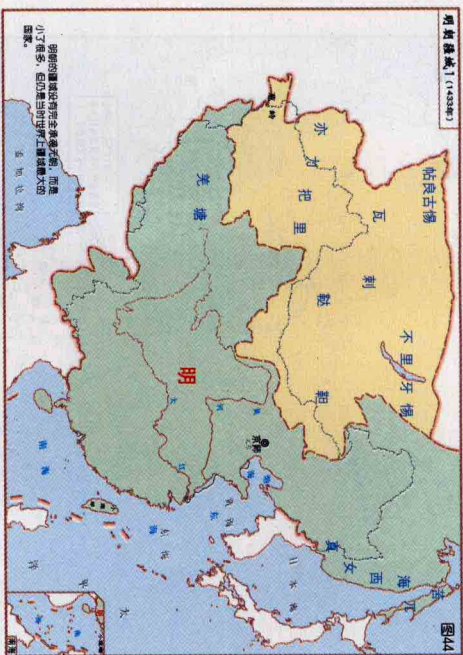
南宋 [1127年—1279年]

金 [1115年—1234年]

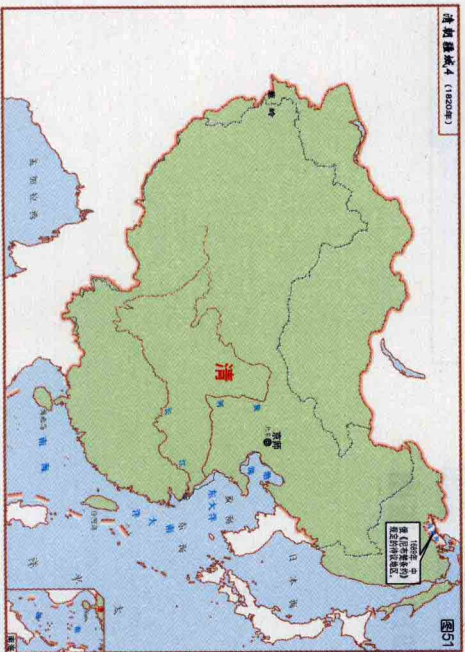
蒙古 [1206年—1271年]



1280年的版图



1433年的版图



1820年的版图