

**National**  
Geography


# 各国国家地理

● 李树藩 主编

Europe  
【欧洲卷】



長  
春  
出  
版  
社



# 各国国家地理

National Geography

【欧洲卷】

李树藩 主编

長 春 出 版 社

图书在版编目(CIP)数据

各国国家地理·欧洲卷 / 李树藩主编. — 长春: 长春出版社, 2007.1

ISBN 978-7-5445-0248-1

I.各... II.李... III.①地理-世界 ②地理-欧洲 IV.K91

中国版本图书馆 CIP 数据核字(2006)第 114461 号

各国国家地理·欧洲卷

---

主 编: 李树藩

责任编辑: 张耀民

封面设计: 王国擎

版式设计: 魏金霞

---

出版发行: 长春出版社

总 编 室 电 话: 0431-8563443

发行部电话: 0431-8561180

读者服务部电话: 0431-8561177

地 址: 吉林省长春市建设街 1377 号

邮 编: 130061

网 址: <http://www.cccbs.net>

印 刷: 吉林省吉育印业有限公司

经 销: 新华书店

---

开 本: 16 开本 787×1092 毫米

字 数: 316 千字

印 张: 15.75

版 次: 2007 年 1 月第 1 版 2007 年 1 月第 1 次印刷

定 价: 27.00 元

---

版权所有 盗版必究

## 编委会

主 编 李树藩

撰稿人 陈志伟 苏东学 郑 岩 张书研 冬 岩  
冬 梅 于 雷 刘世华 胡 雪 艾 虹  
曹英伟 康宛竹 刘景祥 袁丽君 李秀英  
李晓东 李晓风 哈北辰 陶 醉 崔 丽  
赵月姝 何俊章 张士峰 边春兰 陆明山  
齐文广 毛治中 姚 桑 裘向荣 王水田  
向 明 周洪亮 熊 炎 李克实 唐少先  
王政文 荣国山 鲁少华 裴 壮 许东海  
徐宇三 柏 忠 闫 庆 谷 艳 顾向群  
王艳华 王起光 齐 轩 杨柏杉 张跃忠  
杨立君 尚守志 邵 光 滕云飞 冯玉吉  
郑 君 林 艳 牧 仁 王 健 李 红  
李树藩 哈 聪 陆 非 萧晓枫 闻一铭

# 目录

## CONTENTS

### 欧洲概况/1

阿尔巴尼亚 ..... 5

Albania

安道尔 ..... 9

Andorra

奥地利 ..... 12

Austria

比利时 ..... 20

Belgium

波黑 ..... 26

Bosnia and Herzegovina

保加利亚 ..... 29

Bulgaria

白俄罗斯 ..... 34

Belarus

克罗地亚 ..... 37

Croatia

捷克 ..... 41



Czech



丹麦 ..... 45

Denmark

爱沙尼亚 ..... 50

Estonia





- 法罗群岛 ..... 53  
Faroe Islands
- 芬 兰 ..... 55  
Finland
- 法 国 ..... 62  
France
- 德 国 ..... 75  
Germany
- 直布罗陀 ..... 85  
Gibraltar
- 希 腊 ..... 87  
Greece
- 匈 牙 利 ..... 94  
Hungary
- 冰 岛 ..... 99  
Iceland
- 爱尔兰 ..... 104  
Ireland
- 意大利 ..... 108  
Italy
- 拉脱维亚 ..... 118  
Latvia
- 列支敦士登 ..... 121  
Liechtenstein
- 立陶宛 ..... 124  
Lithuania
- 卢森堡 ..... 126  
Luxembourg
- 马其顿 ..... 129  
Macedonia

马耳他 ..... 132  
Malta

摩尔多瓦 ..... 135  
Moldova

摩纳哥 ..... 139  
Monaco

黑山 ..... 141  
Montenegro

荷兰 ..... 143  
Netherlands

挪威 ..... 149  
Norway

波兰 ..... 155  
Poland

葡萄牙 ..... 161  
Portugal

罗马尼亚 ..... 165  
Romania

俄罗斯 ..... 173  
Russian

圣马力诺 ..... 188  
San Marino

塞尔维亚 ..... 191  
Serbia

斯洛伐克 ..... 195  
Slovakia

斯洛文尼亚 ..... 201  
Slovenia

西班牙 ..... 204  
Spain



瑞典 ..... 214  
Sweden

瑞士 ..... 219  
Switzerland

乌克兰 ..... 226  
Ukraine

英国 ..... 231  
United Kingdom

梵蒂冈 ..... 243  
Vatican City State



## European Information



## 欧洲概况

**名称** 由来欧洲,是欧罗巴洲的简称。“欧罗巴”一词最初来自闪含语的“伊利布”(erib)一词,意为“日落的地方”或“西方的土地”,与位于爱琴海和地中海东岸的“亚细亚”相对应,后者被称为“日出的地方”或“东方的土地”。欧洲作为一个单独的“洲”的概念,据说源于公元前5世纪的古希腊人,因为在古希腊语中,“欧罗巴”一词的意思是“面积的辽阔”。古希腊人恰当的使用了“欧罗巴”这个词,用来指爱琴海及其周围的岛屿、半岛国家及其以北更为广阔的地区。

**位置** 位于东半球的西北部,亚洲的西面。东以乌拉尔山脉、乌拉尔河、里海、大高加索山脉、博斯普鲁斯海峡、达达尼尔海峡、爱琴海为界与亚洲大陆连成一块,被称为“欧亚大陆”;南隔地中海、直布罗陀海峡与非洲相对;西临大西洋;西北隔格陵兰、丹麦海峡与北美洲相望;北濒北冰洋。

**面积** 欧洲面积1016万平方公里,约占世界陆地总面积的6.8%。

**区划** 欧洲现有44个国家和两个地区,从文化史观点看,欧洲大致上是由地中海地区、西欧地区和东欧地区3个地区组成。从地理习惯上分为北欧、东欧、中欧、西欧和南欧。北欧包括挪威、瑞典、芬兰、丹麦、冰岛、法罗群岛;东欧包括爱沙尼亚、拉脱维亚、立陶宛、白俄罗斯、乌克兰、摩尔多瓦和俄罗斯的欧洲部分;中欧包括波兰、德国、捷克、斯洛伐克、匈牙利、奥地利、瑞士、列支敦士登;西欧包括英国、爱尔兰、荷兰、比利时、卢森堡、法国、摩纳哥;南欧包括西班牙、葡萄牙、安道尔、意大利、马耳他、圣马力诺、梵蒂冈、斯洛文尼亚、克罗地亚、塞尔维亚和黑山、波斯尼亚和黑塞哥维那、罗马尼亚、保加利亚、阿尔巴尼亚、马其顿、希腊和土耳其一部分。



**地形** 欧洲大陆平均海拔340米。欧洲的大部分实际上是亚欧大陆向西突出的一个大半岛。它的主要特征是:(1)以平原为主,平原面积占欧洲总面积的60%,东起乌拉尔山,西到大西洋海滨,总称为欧洲平原。(2)高山较少,海拔超过2000米以上的山地只占整个欧洲面积的1.5%强,欧洲南部耸立着一系列山脉,总称阿尔卑斯山系,许多山峰都在海拔4000米以上,其中勃朗峰海拔4810米,为西欧第一高峰;中欧高地地处阿尔卑斯山系和中欧大平原之间,一般在海拔1000米以下;欧洲东南的厄尔布鲁士山海拔5642米,是欧洲的最高峰。(3)多半岛和岛屿,其面积占全洲面积的34%,最大半岛是北欧的斯堪的纳维亚半岛,面积82.5万平方公里;主要岛屿有大不列颠岛、冰岛、爱尔兰岛、西兰岛、西西里岛、撒丁岛等。(4)海岸线漫长而曲折,全长3.8万公里,平均每260平方公里即有海岸线1公里,海岸线的比率为各洲之冠。欧洲的陆地与海洋犬牙交错,因而形成了许多陆地内海,主要有波罗的海、北海、第勒尼安海和亚得里亚海。

**河流** 主要河流有伏尔加河、多瑙河、乌拉尔河、第聂伯河、莱茵河等。伏尔加河,长3690公里,为欧洲第一大河。多瑙河为欧洲第二大河,是流经国家最多(9个)的国际河流。

**湖泊** 欧洲是一个多小湖群的大陆,多为由冰川作用形成的湖泊,如芬兰就有“千湖之国”的称号。主要湖泊有拉多加湖和奥涅加湖等。

**人口** 欧洲人口总数7.3亿,约占世界人口总数的12.1%,是人口密度最大的一个洲。全世界有11个人口在1亿以上的国家,欧洲有1个:俄罗斯。

**民族** 在现代民族的形成和发展上,欧洲早于其他各洲。在世界2000多个民族中,欧洲约有170余个。居民约99%属欧罗巴人种,在各大洲中,欧洲是种族构成比较单一的一个洲,其中基本为单一民族的国家有20余个(2004年4月),主体民族在全国人口中均占95%以上。20世纪60年代以来,黑种人、黄种人以及各类混血人种不断进入欧洲。但从人口绝对数字上看,欧洲始终以白人为主,在人类学上属于欧罗巴人种。

**语言** 欧洲各民族的语言,按语言系统划分为印欧语系,阿尔泰语系、高加索语系和乌拉尔语系,以印欧语系为主,讲印欧语系语言的人口约占全欧人口的90%以上。印欧语系又划分为拉丁语族(罗曼语族)、日耳曼语族、斯拉夫语族。

欧洲还有两个民族的语言比较特殊,一个是居住在西班牙和法国交界的比利牛斯山区的巴斯克人,他们是伊比利亚半岛上最古老的居民,他们的祖先早在印欧人到来之前就居住在欧洲,原来分布地区甚广,尔后受到印欧人排挤退避于闭塞的山区,至今仍保留自己古老的巴斯克语,在世界语言里处于孤立状态。另一个是居住在地中海

马耳他岛上的马耳他人,他们是欧洲惟一讲阿拉伯语的民族。马耳他语属闪含语系闪含语族,但包含大量的意大利语和英语外来词。

**宗教** 主要信奉基督教,占欧洲居民总人口的65%以上,其中东正教占16%,新教占11%,圣公会占4%,天主教最多,占34%。其余35%人口信奉伊斯兰教、犹太教等。

**奠定欧洲文化共同基础的文艺复兴** 在欧洲悠久的历史长河中,产生过灿烂的文化。古代希腊和古代罗马都曾为欧洲创造过当时人类最先进的经济和文化,为欧洲写下了光辉的一页。古代希腊的“民主政治”,古代罗马的“共和政体”,影响了欧洲乃至全世界。而中世纪的文艺复兴奠定了欧洲文化的共同繁荣。

在文化艺术方面,文艺复兴运动前期,出现了伟大作家、思想家但丁·阿里格里(代表作《神曲》)、薄伽丘(代表作《十日谈》)、彼特拉克(“十四行诗”作者)以及画坛艺术大师乔托、马萨乔等;晚期出现了达·芬奇(代表画《最后的晚餐》、《蒙娜丽莎》)、米开朗基罗(代表画《大卫像》《摩西像》、《末日审判》)、拉斐尔(《草地上的圣母》)、乔尔乔涅(代表画《睡着的维纳斯》)等。在政治思想方面,出现了尼科罗·马基雅维里(代表作《君主论》、《佛罗伦萨》)、康帕内拉(代表作《太阳城》)。

文艺复兴运动到15世纪后期传到德国、英国、法国、西班牙和尼德兰后,出现了以德国人鲁夫·穆善为首的人文主义学派,在英国则出现了空想社会主义的奠基人托马斯·莫尔(代表作《乌托邦》)、诗人和戏剧家莎士比亚以及西班牙的塞万提斯(《唐·吉珂德》)等。

而在自然和哲学领域,文艺复兴时期的伟大成就,是人类科学史上的一次革命。出现了尼古拉·哥白尼(波兰人,创立了“太阳中心说”,代表作《天体运行论》)、乔达诺·布鲁诺(意大利人,代表作《论无限性、宇宙和世界》)、伽利略(意大利人)以及哲学家笛卡儿(法国人,二元论)、斯宾诺莎(法国人)。

**资本主义和殖民主义的发源地** 欧洲在人类历史上首先进入资本主义发展阶段,从而大大地推进了整个世界生产力的发展。资本主义的产生和发展进程,是用“血与火”完成的,最初的原始积累方式极其野蛮,极其残酷。1415年葡萄牙人在北非摩洛哥休达地区建立了世界上第一个殖民点,开始了欧洲殖民者长达几百年的罪恶殖民史。

**对思想政治产生巨大影响的启蒙运动** 如果说文艺复兴运动是资产阶级文化的开拓运动,那么启蒙运动则确立了资产阶级思想在欧洲的统治地位。启蒙运动源于18世纪的法国,但它的巨大影响已冲出欧洲,影响全世界。在启蒙运动中,涌现了伏尔泰(《天真汉》、《老实人》)、查理·路易·孟德斯鸠(《波斯人通信集》、《论罗马盛衰的原因》)、让·雅克·卢梭(《论人类不平等起源》)等不朽的人物。

**欧洲的工业革命** 不仅是一次技术革命,也是一次深刻的社会变

● 革,对欧洲、乃至全人类都产生了巨大影响。

● 英国的工业革命是一次重大的技术革命,开始于18世纪60年代,完成于19世纪30~40年代。继英国之后,法、美、德等国也在18世纪末到19世纪上半叶完成了工业革命。

● 铭刻永世的历史 欧洲是科学社会主义学说的发祥地。马克思和恩格斯创立的科学社会主义学说,源于欧洲,却长久地、深深地影响着全世界。欧洲的工人运动经历了几个大的高潮,并冲破了各大洲的界限,传播到全球。《共产党宣言》、第一、二国际、巴黎公社、俄国的十月革命,是铭刻永世的历史。


● 欧洲也是两次世界大战的策源地。

● 欧洲在当今的世界政治舞台上,仍处于举足轻重的地位。

● 高度发达的欧洲经济 目前,欧洲国内生产总值占世界国内生产总值的比例为25%。欧洲绝大多数国家属于经济发达国家,其中北欧、西欧和中欧的一些国家经济发展水平最高。瑞士、卢森堡、丹麦、德国、瑞典等国人均国民生产总值均居世界前列。

● 近几年来,欧洲整体经济的增长速度放慢了,2003年欧盟15国的经济增长率只有0.8%;这一年欧元区的增长率为0.4%。2004年欧盟区增长率预计为1.9%;欧元区为1.7%;欧盟以外的欧洲地区预计为1.6%。欧洲是世界经济增长速度最低的的地区。

● 目前,欧洲最穷的国家是保加利亚、罗马尼亚和积极进行脱亚入欧行动的土耳其;土耳其的国内生产总值仅为欧洲平均水平的1/4,保加利亚和罗马尼亚也只达到欧洲平均水平的1/3。卢森堡和爱尔兰国民被证明是欧洲最富有的人,2003年爱尔兰人人均国民收入达53197欧元。此外,丹麦、奥地利、英国、比利时、瑞典、法国、芬兰、德国、意大利以及波罗的海沿岸国家也位居欧洲最富有的国家行列之中。



# 阿尔巴尼亚 Albania

阿尔巴尼亚位于巴尔干半岛西部，南北最大长度为340公里，东西宽为150公里。它的西面是亚得里亚海和俄特兰陀海峡，隔海峡与意大利相望，北部与东部和塞黑为邻，南部与希腊接壤。

## 国家地理

阿尔巴尼亚濒临亚得里亚海和爱奥尼亚海，是亚得里亚海岸和这一半岛中部地区的必经之路。

## 多山之国

自然地理上的特点是境内多山，全国80%是山地，是东欧各国中山岭最多的国家。平均高度在海拔714米以上，差不多是欧洲平均海拔高度的2倍多。在崇山峻岭之中，北部的阿尔卑斯山山峰超过2500米，绵亘在中部的克鲁雅山和斯坎德贝山都高达2200多米，伸延在南部的托莫尔山，高2400米。

山脉呈西北—东南走向，形成了弯曲的山谷和无数的山隘。巴尔干半岛西部地区唯一的一块沿海平原，坐落在亚得里亚海岸上。它地势平坦，有一系列的海湾、岬角和谷地，是阿尔巴尼亚的主要农业区。

处于温带气候区的南部，各地的气候差别很大。阿尔巴尼亚的年平均降水量大约为1300毫米，是欧洲降雨量最多的地区之一。

▽ 平地拨起的巨峰巍峨壮观。



## 河湖众多

多河流、湖泊，河流很短，德林河长281公里，是阿尔巴尼亚最长的河流。布纳河，长44公里，是国内唯一通航的河流。马蒂河，长104公里，不仅用于发电，而且是一些灌溉渠的重要水源。维约萨河，长238公里，是阿尔巴尼亚南部最长的河流，在水力能量方面仅次于德林河。

在群山的峡谷和盆地中，有许多大小不一的湖泊，其总面积大约有1300平方公里。按地理分布可以分为：山地湖、丘陵湖和平原湖。其中最为著名的湖泊有：奥赫里

:: 资料卡 ::	
国名	阿尔巴尼亚共和国
	The Republic of Albania
面积	2.8748万平方公里
人口	340万
首都	地拉那
民族	98%以上是阿尔巴尼亚人，他们是欧洲最古老的民族之一。伊利里亚人是公认的阿尔巴尼亚最早的居民。还有占人口2%的少数民族，他们是希腊人、马其顿人、塞尔维亚人及黑山人、吉卜赛人和犹太人。
语言	阿尔巴尼亚语是各民族的通用语言。北部地区盖格人讲盖格方言；南部地区托斯克人讲托斯克方言。二者同属阿尔巴尼亚语，官方语言以托斯克方言为基础。
货币	列克

德湖（位于塞黑和阿尔巴尼亚边界上，分属两国），面积348平方公里，是巴尔干半岛和欧洲最深的湖，最深处达286米。普雷斯帕湖（位于阿尔巴尼亚、希腊、塞黑三国交界处）分属三国，面积为275平方公里，湖最深处达54米，平均深度为20米，它是巴尔干半岛上最高的山地湖，海拔853米。斯库台湖（位于阿尔巴尼亚、塞黑的交界处，分属两国），面积370平方公里，是巴尔干半岛最大的湖泊，湖面海拔只有6米高，平均深度为8~10米，最深处达44米。

## 资源丰富

拥有种类繁多的植物，多达3500种。按地形高低，可分出4个植物带或垂直植物区，即地中海灌木林带、柞树林带、山毛榉林带和高山牧场带。其中，地中海灌木区占全国森林面积

的27%左右,柞树林带则占33%。

阿尔巴尼亚的陆生动物中,以鸟类为主,包括乌鸦、麻雀、白头翁、斑鸠、鹌鹑、平原鹧鸪。在常绿地中海灌木地区,则多见野鸽、狼、狐狸、胡狼、兔子和獾等。在柞木林区,生活着一些较大的动物,如野猪、狍子等。在这一地区的山岩区,则生活着许多皮毛珍贵的野兽,如伶鼬、猓獾、山猫、狐狸等。鸟类主要有:大

雁、野鸭,有时也飞来天鹅,尤以鸬鹚最为珍贵。鱼类在水产动物中具有特别重要的经济价值,河流湖泊中,以鳊鱼、鲤鱼、鳊鱼、白斑狗鱼、淡水鲑、鲟鱼、鲱鱼、狼鲈和沙丁鱼等最为著名。

自然矿物蕴藏量,以石油、天然气、沥青、铬、铜、镍、铁、煤为多,其中,铬的产量居欧洲第二位。水利资源丰富。




△ 阿尔巴尼亚海岸线长472公里。

## 社会生活

人口出生率保持在3%左右。人口密度大于欧洲人口的平均密度。城市人口占总人口的35%。

### 龙的传说

在阿尔巴尼亚广泛流传着“龙”的传说。有恶龙,在人们想像中,这是一条有3个、7个、9个或12个头的多头恶龙,它能喷火,盘踞一方,即在水边或有龙源的地方,使人们忍受着干渴之苦。恶龙常常化成妇女或鳊、青蛙、乌龟等,传说中的恶龙脑袋贴伏在山巅上,尾巴则延伸到



△ Skenderbeg博物馆。

江河海边。好龙则为人民除害。好龙和恶龙的搏斗,则形成了自然界的冰雹和风暴。最后,好龙终于战胜了恶龙,使人间普降喜雨。

### ❖ 宗教与民风 ❖

有三大宗教:伊斯兰教、天主教和东正教。

各地区的民族服饰、乐器、民风互不相同:北方山区服饰以厚重的羊毛织物为主;乐器以亢奋的羊皮鼓和清脆的双弦琴为主;民歌以曲调高昂、民族舞以粗犷刚毅为主。地拉那及中部地区服饰、歌舞,均具有穆斯林特色——古典、清雅,流行“龟舞”。南方流行一种称为“拉贝”的无伴奏多声部民歌,形式通俗,易于表演。在全国流行着“战争之舞”。阿尔巴尼亚的独弦琴在全国广为流传。

▽ 春天,桃花开满田野。



## :: 国名由来 ::

以民族名称命名的国家。传说其最早的部族名为“阿尔本”，国名为“阿尔伯”，阿尔巴尼亚即源于此。



△ 城市雕塑。

## 国家历史

伊利里亚—弗拉克部落是阿尔巴尼亚人的祖先。公元前1000年，阿尔巴尼亚的部落产生了阶级关系最初的萌芽。

公元前168年，阿尔巴尼亚全境被罗马帝国征服。4世纪起，哥特人、保加利亚人和塞尔维亚人、诺尔曼人先后侵入阿尔巴尼亚。12世纪，阿尔巴尼亚出现了由约翰和普洛冈兄弟分别统治的两个独立公国。1355年以后，阿尔巴尼亚建立了许多氏族的封建公国，形成封建割据和混战的局面。15世纪初，土耳其奥斯曼帝国占领了阿尔巴尼亚。1912年发生了第一次巴尔干战争。同年11月28日宣布独立，标志着土耳其在阿尔巴尼亚450年残暴统治的结束。1925年1月2日，意大利支持的索古宣布阿尔巴尼亚为共和国，并自任总统。1928年，改为君主国，并自称为国王。二战期间先后被意、德法西斯占领。索古王朝寿终正寝。1944年11月29日全国解放。

1946年1月1日正式宣布成立阿尔巴尼亚人民共和国。1976年改称为阿尔巴尼亚社会主义人民共和国。1991年4月26日更名为阿尔巴尼亚共和国。

## 国家经济

欧洲最穷的国家。

20世纪90年代初，开始由计划经济向市场经济转轨。1997年以来加速了私有化进程。建筑、交通、服务业发展较快。

## 工业

主要工业部门有采矿(石油)、食品、纺织、木材等行业。帕托斯—维索克油田产油量占全国石油总产量

▽ 山村孩子。



的一半以上。

铬的开采量在世界占有突出地位。铜向许多国家出口。

## 农业

玉米和小麦占粮食作物种植面积的97%。烟草在经济作物中的种植面积仅次于棉花，占第二位，在农产品出口中占第一位。烟草出口占出口总额的30%。

## 文化教育

## 教育

实行8年义务教育。高等学校11所。著名高校是1957年9月诞生的阿尔巴尼亚历史上第一所大学——国立地拉那大学。

## 文学

早期文学带有相当浓厚的宗教色彩，后来在人民反抗土耳其统治的斗争中，逐渐同宗教分离。当时著



△ 阿尔巴尼亚少女。

名的作家有被誉为阿尔巴尼亚文学语言之父的康斯坦丁·克里斯托弗里奇，纳伊姆·费拉谢里是阿尔巴尼亚新文学的奠基人，著有诗集《夏天的花》和叙事诗《斯坎德贝》等。

20世纪最著名的作家是米吉安尼，他的名著《自由的诗》，收入了他写的《复兴之歌》、《贫困之歌》、《青春之歌》、《晚年之歌》等40多首诗。

共和国建立后，以社会主义、现实主义为创作方针的文学作品有：季·舒特里基的长篇小说《解放者》，斯·斯巴赛的长篇小说《他们不是孤立的》，拉·西里奇的长诗《春风》，斯坦里奥·斯巴秀的长篇历史小说《复兴者》等。

## 旅游热点

美丽的首都地拉那、北部著名城市斯库台、南方工业重镇发罗拉(这里有1912年宣布独立的纪念碑)、港口城市都拉斯、中部千窗之城贝拉特、以高山湖著称的波格拉德茨、以海水洁净著称的萨兰达、以盛产石头而被称为石头城的纪诺卡斯特以及古城阿波罗尼遗址、南方美丽的泽尔密海湾,均为重要旅游景点。



△ 地拉那街景。

## 都市风采

### 首都地拉那

全国第一大城市,人口56万。17世纪初建城。1920年被确定为首都。地拉那是阿尔巴尼亚最重要的工业中心,全国重要的文化和科研中心。地拉那的北、东、南三面为山环抱,山上长满绿色的地中海植物,遍地花草,绿树成荫,是游人的好去处。市内的文化中心、斯坎德培广场、陵园的阿尔巴尼亚母亲雕像等都引人驻足。

### 第二大城斯库台

阿尔巴尼亚最古老的城市之一。它位于阿尔巴尼亚北部,坐落在斯库台湖南岸。早在18世纪初,这里就是全国主要的商业中心,手工业也很发达。

斯库台历史上曾经是音乐艺术中心,也是全国重要的交通枢纽。市区由斯库台湖、基尔湖、德林河和布纳河三面环绕,南面、东南面为一系列山丘环抱,在山丘的最高点上有公

元前2世纪修建的罗扎法特古城堡。

### 第二大港发罗拉

全国重要的工业、贸易中心之一。发罗拉濒临发罗拉湾,位于亚得里亚海和奥特朗托海峡相接的地方,和意大利的奥特朗托镇隔海相望,不过75公里。发罗拉三面为群山环绕,一面傍海。宽阔的海滨浴场、雄伟的卡尼纳城堡、布满海滨的休养所,给城市以少见的优美。

▽ 地拉那已有近400年历史。



# 安道尔

# Andorra

**安**道尔位于法国和西班牙交界处，比利牛斯山脉东段的南坡，以瓦利拉河谷地所形成的盆地为中心，东、北与法国交界，西、南与西班牙接壤。

## 国家地理

欧洲四个“袖珍国”中最大的一个，比列支敦士登大2倍，比圣马力诺大6.7倍，比摩纳哥大2.45倍。

境内高山环绕，地形崎岖，全国平均海拔1300米，是欧洲地势最高的国家之一。



## 社会生活

全球人口最少的15个国家之一。总人口中，城市人口占66.8%，农村人口占33.2%；男性占53.7%，女性占46.3%。人口出生率为14.8‰，死亡率为4.1‰，自然增长率为10.7‰，婴儿死亡率为6.5‰，四项指标均低于世界平均水平，达到发达国家标准。

△ 安道尔境内高山环绕，山峰叠起，有7座山峰高度在2700米以上，最高峰是科马佩特罗萨山峰，海拔2946米。

## 向法国和西班牙进贡

安道尔每年要向法国和西班牙进贡，单数年向法国进贡，贡银为960法郎(约100美元)；双数年向西班牙进贡，贡银430比塞塔(约100美元)。同时向两国分别各加火腿20只、奶酪12块、腌鸡12只。此风俗已延续700多年，至今未变。

## :: 资料卡 ::

国名	安道尔公国
The Principality of Andorra	
面积	468平方公里
人口	7.8万
首都	安道尔城
民族	安道尔人15000左右，属于加泰罗尼亚族。其余为外国移民，如西班牙人、葡萄牙人、法国人等。
语言	官方语言为加泰罗尼亚语，通用法语和西班牙语。
货币	法国法郎及西班牙比塞塔、欧元。

## 河流·气候·资源

瓦利拉河全长63公里，是境内最大河流。

属于山地气候，温差变化较大，最高气温30℃，最低气温-20℃。年均降雨量400~500毫米，高山地带达1200毫米。


森林占国土面积的37%，矿产有铁、铅。

## ❖ 宗教与民俗 ❖

居民多为天主教徒。

安道尔人世代生活在隐秘的崇山峻岭之中，生活节奏从容不迫、慢条斯理，似乎与世无争。

▽ 世界最华贵的游泳池。





## 国家历史

公元9世纪，查理曼帝国为了防范摩尔人的骚扰，在西班牙边境建立许多小的缓冲国，安道尔便是其中的一个。法国和西班牙于1278年缔结和约，两国共享对安道尔的宗主权。根据和约，法国获得行政统治权，西班牙享有宗教统治权。但两国争夺安道尔的冲突还经常发生。两次世界大战，安道尔均未卷入，政局一直平稳。



△ 城郊外的山谷冬天白雪皑皑，夏天草木茂盛。

## 国家经济

传统的农业国。经济发展平稳，人均收入15000美元。

商业和旅游业是支柱产业，收入占国民经济的90%以上。这个既没有火车站，又没有飞机场（只有一个私人直升机机场）的“陆上孤岛”，每年竟有游客1000多万。旅游为国家创造大量外汇，又促进了商业发展，人称“一千零一家商店之国”。安道尔不准外国人在安设立商业公司，只许持有安道尔护照的人经商，以保护本国商业。外国商人可以投资，但股份不得超过1/3。1999年2月，安道尔建成了世界最现代化、功率最大、欧洲最大的电动缆车，长6137米，行速为每秒6~7.2米，每小时可运送1500名游客。

▽ 现代化的摩天大厦极少，居民多居住三四层的小楼。



### 国名由来

据说，公元9世纪，法兰克国王查理曼为酬谢当地居民帮助打败摩尔人，允许其独立，并采用《圣经》中的“隐多珥”一词命名，后来该读音转变成“安道尔”。还有一说法，“安道尔”一词来自巴斯克语，意为“石楠丛生的荒地”，即以其自然环境而得名。

### 奇特的政治体制

根据1278年法西和约，安道尔的事务由法国总统和西班牙塞奥—德乌赫尔教区共管，最高权力属于“两大公”。“两大公”通过由他们各自任命的常设代表行使权力。安道尔实行法国、西班牙“两大公”共同治国的政治体制。

### 无税之国

不征收所得税，不征收关税，实行低税政策，被誉为“无税天堂”；没有警察，所以不做国防预算；没有本国货币，通用法郎和西班牙比塞塔。邮票可充当货币流通，每年政府都发行大量邮票。2001年初，单方面宣布欧元为其货币之一。